



H. AYUNTAMIENTO
2017 - 2019

MUNICIPIO DE RINCÓN DE ROMOS, AGS.
DIRECCIÓN GENERAL DE PLANEACIÓN Y DESARROLLO URBANO

LICENCIA DE CONSTRUCCIÓN
EN PANTEON MUNICIPAL

FOLIO No.	032/2017
FECHA.	16/10/2017

DATOS DEL PROPIETARIO:		DATOS DEL PREDIO:			
NOMBRE:		UBICACIÓN:		USO DE SUELO AUTORIZADO:	N/A
DOMICILIO:		FOSA	46	MANZANA:	N/A
		SECC.	13	LOTE:	N/A
		UBICACIÓN	PANTEON MUNICIPAL	LOCALIDAD:	RINCON DE ROMOS AGS.
COL/FRACC:		CUENTA CATASTRAL:			N/A
LOCALIDAD:		Nº DE C.M.C.U.:			N/A
TELÉFONO		CONTRATO DE AGUA:			
FIRMA DEL PROPIETARIO O REPRESENTANTE LEGAL		URBANIZACIÓN:			
		AGUA POTABLE		GUARNICIÓN	
		DRENAJE		BANQUETA	
		ELECTRICIDAD		PAVIMENTO	

DATOS DE LA OBRA			
DESCRIPCIÓN DE LA OBRA	TIPO DE OBRA	SUPERFICIE A CONSTRUIR	
CONSTRUCCION DE MAUSOLEO.	BARDEO	SOTANO	M ²
	CONSTRUCCIÓN	PLANTA BAJA	3.00 M ²
	REPARACION	PRIMER NIVEL	M ²
	DEMOLICION	SEGUNDO NIVEL	M ²
	OTROS	X TERCER NIVEL	M ²
		OTROS	M ²

PERITOS DE OBRA:					
RESPONSABLE DE OBRA		ESTRUCTURAL		INSTALACIONES ESPECIALES	
NOMBRE:	N/A	NOMBRE:	N/A	NOMBRE:	N/A
No. DE REGISTRO:	N/A	No. DE REGISTRO:	N/A	No. DE REGISTRO:	N/A
CÉDULA PROF.	N/A	CÉDULA PROF.	N/A	CÉDULA PROF.	N/A
FIRMA.	N/A	FIRMA.	N/A	FIRMA.	N/A

DATOS DE LA AUTORIZACIÓN			
VIGENCIA DE LA LICENCIA	DIA	MES	AÑO
DEL:	18	OCTUBRE	2017
AL:	18	ABRIL	2018

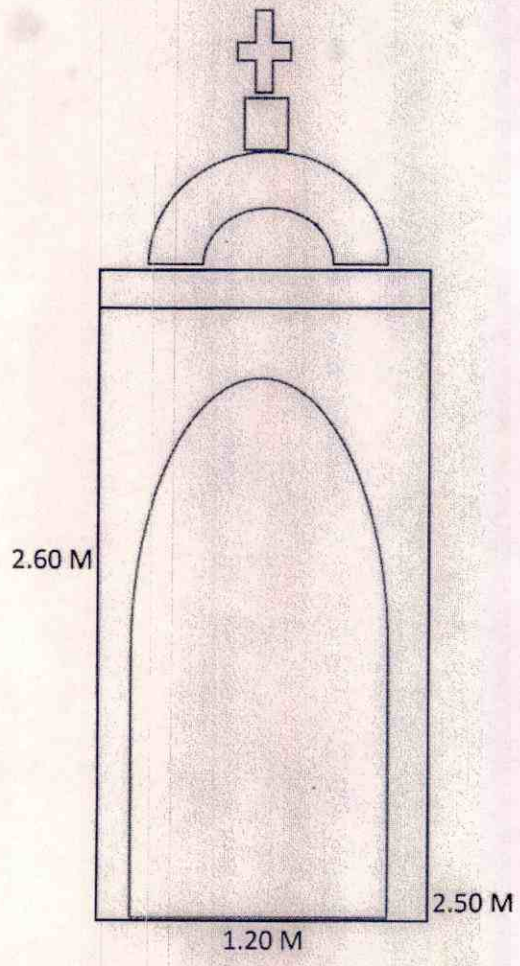
REVISÓ	ANALIZÓ	AUTORIZÓ	SELLO
DEPARTAMENTO JURIDICO	ING. EFRAIN HERNANDEZ MARENTES AREA DE CONTROL URBANO	LIC. URB. JÉSUS JAIME GARCÍA DIRECTOR DE PLANEACION Y DESARROLLO URBANO	

AL OBTENER LA PRESENTE LICENCIA DE CONSTRUCCION EL SOLICITANTE QUEDARA OBLIGADO A LO SIGUIENTE:

- NO SE PERMITIRÁ TENER MATERIAL EN LA VÍA PÚBLICA SIN AUTORIZACIÓN DE LA AUTORIDAD CORRESPONDIENTE.
- SE PROHIBE DEPOSITAR ESCOMBO EN LA VÍA PÚBLICA. LA VIOLACIÓN DE ESTA DISPOSICIÓN TRAE APAREJOS Y SANCIONES DE TIPO SECUNDARIAS Y ADMINISTRATIVAS A LA PERSONA RESPONSABLE DE LA OBRA.
- PARA REALIZAR CUALQUIER TIPO DE MANIOBRA PROPIA DE LA CONSTRUCCIÓN, EN LA QUE SE OBSTRUYA PARCIAL O TOTALMENTE EL TRANSITO DE PERSONAS Y/O VEHÍCULOS, DEBERÁ CONTAR CON PREVIA AUTORIZACIÓN DE ESTA DIRECCIÓN Y DE LA DIRECCIÓN.
- CONSTRUIR MAS DE LO AUTORIZADO SERA MOTIVO DE INFRACCIÓN.
- SI SE PRETENDE SUSPENDER LA OBRA, SOLICITAR POR ESCRITO A LA DIRECCION, DENTRO DEL PLAZO DE VIGENCIA DE LA LICENCIA, MISMA QUE NO SERA MAYOR A SEIS MESES. RECATIVANDOSE EL LAPSO DISPONIBLE AL TERMINAR ESTA.

LA FALTA DE ESTA LICENCIA EN EL LUGAR DE LA OBRA SERÁ MOTIVO DE INFRACCIÓN

4/032/17





H. AYUNTAMIENTO
2017 - 2019

MUNICIPIO DE RINCÓN DE ROMOS, AGS.
DIRECCIÓN GENERAL DE PLANEACIÓN Y DESARROLLO URBANO

LICENCIA DE CONSTRUCCIÓN
EN PANTEON MUNICIPAL

FOLIO No.	033/2017
FECHA.	24/10/2017

DATOS DEL PROPIETARIO:		DATOS DEL PREDIO:				
NOMBRE:		UBICACIÓN:		USO DE SUELO AUTORIZADO:	N/A	
DOMICILIO:		FOSA	113, 113-A, 113-B	MANZANA:	N/A	
		SECC.	8	LOTE:	N/A	
		UBICACIÓN	PANTEON MUNICIPAL	LOCALIDAD:	RINCÓN DE ROMOS AGS.	
COL/FRACC:		CUENTA CATASTRAL:		N/A		
LOCALIDAD:		N° DE C.M.C.U.:		N/A		
TELÉFONO		CONTRATO DE AGUA:				
FIRMA DEL PROPIETARIO O REPRESENTANTE LEGAL		AGUA POTABLE		GUARNICIÓN		
		DRENAJE		BANQUETA		
		ELECTRICIDAD		PAVIMENTO		

DATOS DE LA OBRA				
DESCRIPCIÓN DE LA OBRA	TIPO DE OBRA		SUPERFICIE A CONSTRUIR	
CONSTRUCCION DE MAUSOLEO.	BARDEO	SOTANO		M ²
	CONSTRUCCIÓN	PLANTA BAJA	9.00	M ²
	REPARACION	PRIMER NIVEL		M ²
	DEMOLICION	SEGUNDO NIVEL		M ²
	OTROS	X TERCER NIVEL		M ²
		OTROS		M ²

PERITOS DE OBRA:					
RESPONSABLE DE OBRA		ESTRUCTURAL		INSTALACIONES ESPECIALES	
NOMBRE:	N/A	NOMBRE:	N/A	NOMBRE:	N/A
No. DE REGISTRO:	N/A	No. DE REGISTRO:	N/A	No. DE REGISTRO:	N/A
CÉDULA PROF.	N/A	CÉDULA PROF.	N/A	CÉDULA PROF.	N/A
FIRMA.	N/A	FIRMA.	N/A	FIRMA.	N/A

DATOS DE LA AUTORIZACIÓN				
VIGENCIA DE LA LICENCIA	DIA	MES	AÑO	
DEL:	24	OCTUBRE	2017	
AL:	24	ABRIL	2018	
POR LA DIRECCIÓN				
REVISÓ	ANALIZÓ	AUTORIZÓ		
DEPARTAMENTO JURIDICO	ING. EFRAÍN HERNÁNDEZ MARENTES	LIC. URB. JESÚS JAIME GARCÍA		
	AREA DE CONTROL URBANO	DIRECTOR DE PLANEACION Y DESARROLLO URBANO		
Rincón de Romos, Ags.				



AL OBTENER LA PRESENTE LICENCIA DE CONSTRUCCIÓN EL SOLICITANTE QUEDARÁ OBLIGADO A LO SIGUIENTE:
1. NO SE PERMITIRÁ TENER MATERIAL EN LA VÍA PÚBLICA SIN AUTORIZACIÓN DE LA AUTORIDAD CORRESPONDIENTE.
2. SE PROHIBE DEPOSITAR ESCOMBO EN LA VÍA PÚBLICA. LA VIOLACIÓN DE ESTA DISPOSICIÓN TRAE APAREJOS Y SANCIONES DE TIPO SECUNDARIAS Y ADMINISTRATIVAS A LA PERSONA RESPONSABLE DE LA OBRA.
3. PARA REALIZAR CUALQUIER TIPO DE MANIOBRA PROPIA DE LA CONSTRUCCIÓN, EN LA QUE SE OBSTRUYA PARCIAL O TOTALMENTE EL TRANSITO DE PERSONAS Y/O VEHÍCULOS, DEBERÁ CONTAR CON PREVIA AUTORIZACIÓN DE ESTA DIRECCIÓN Y DE LA DIRECCIÓN.
4. CONSTRUIR MAS DE LO AUTORIZADO SERA MOTIVO DE INFRACCIÓN.
5. SI SE PRETENDE SUSPENDER LA OBRA, SOLICITAR POR ESCRITO A LA DIRECCION, DENTRO DEL PLAZO DE VIGENCIA DE LA LICENCIA, MISMA QUE NO SERA MAYOR A SEIS MESES. RECATIVANDOSE EL LAPSO DISPONIBLE AL TERMINAR ESTA.
LA FALTA DE ESTA LICENCIA EN EL LUGAR DE LA OBRA SERÁ MOTIVO DE INFRACCIÓN

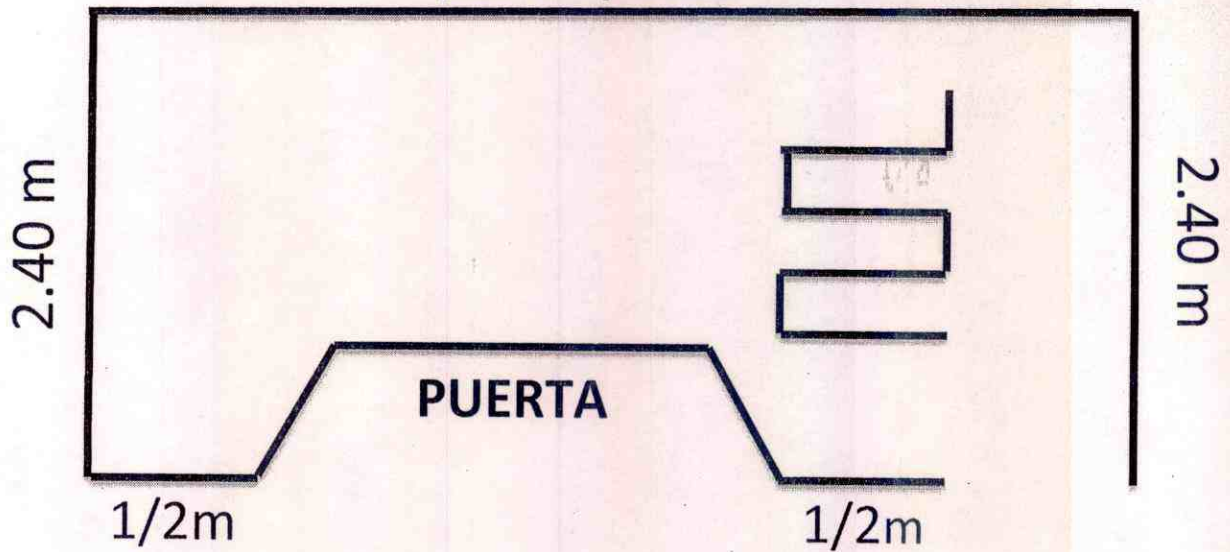
MARIA DE JESUS SANTAMARIA NAVARRO

4/033/17

SECCION 8

113-A, 113-B

(32-34) 1.15





H. AYUNTAMIENTO
2017 - 2019

MUNICIPIO DE RINCÓN DE ROMOS, AGS.
DIRECCIÓN GENERAL DE PLANEACIÓN Y DESARROLLO URBANO
LICENCIA DE CONSTRUCCIÓN

FOLIO No.	077/2017
FECHA.	11/10/2017

DATOS DEL PROPIETARIO:		DATOS DEL PREDIO:		
NOMBRE:	UBICACIÓN:	USO DE SUELO AUTORIZADO:	RUSTICO	
DOMICILIO:	CALLE CONOCIDO	MANZANA:	SUB. 005/2016	
	NUMERO	LOTE:	2	
COL/FRACC:	FRACC.	LOCALIDAD:	EL SALITRILLO, R. DE R.	
		CUENTA CATASTRAL:	70000011574000	
LOCALIDAD:		N° DE C.M.C.U.:	465/2015	
TELÉFONO		CONTRATO DE AGUA:	N/A	
FIRMA DEL PROPIETARIO O REPRESENTANTE LEGAL	URBANIZACIÓN:			
	AGUA POTABLE	SI	GUARNICIÓN	NO
	DRENAJE	NO	BANQUETA	NO
	ELECTRICIDAD	SI	PAVIMENTO	NO

DATOS DE LA OBRA				
DESCRIPCIÓN DE LA OBRA	TIPO DE OBRA	SUPERFICIE A CONSTRUIR		
CONSTRUCCION DE BARDA PERIMETRAL.	BARDEO	X	SOTANO	M ²
	CONSTRUCCIÓN		PLANTA BAJA	M ²
	REPARACION		PRIMER NIVEL	M ²
	DEMOLICION		SEGUNDO NIVEL	M ²
	OTROS		TERCER NIVEL	M ²
			OTROS	161.30

PERITOS DE OBRA:					
RESPONSABLE DE OBRA		ESTRUCTURAL		INSTALACIONES ESPECIALES	
NOMBRE:	N/A	NOMBRE:	N/A	NOMBRE:	N/A
No. DE REGISTRO:	N/A	No. DE REGISTRO:	N/A	No. DE REGISTRO:	N/A
CÉDULA PROF.	N/A	CÉDULA PROF.	N/A	CÉDULA PROF.	N/A
FIRMA.		FIRMA.	N/A	FIRMA.	N/A

DATOS DE LA AUTORIZACIÓN			
VIGENCIA DE LA LICENCIA	DIA	MES	AÑO
DEL:	11	OCTUBRE	2017
AL:	11	OCTUBRE	2018
POR LA DIRECCIÓN			
REVISÓ	ANALIZÓ	AUTORIZÓ	
DEPARTAMENTO JURIDICO	ING. EFRAIN HERNANDEZ MARENTES AREA DE CONTROL URBANO	LIC. URB. JESUS JAIME GARCIA DIRECTOR DE PLANEACION Y DESARROLLO URBANO.	




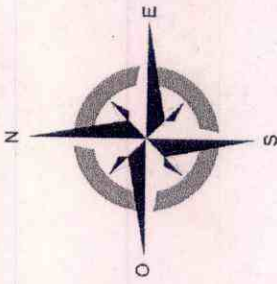
DIRECCIÓN GENERAL
DE PLANEACIÓN
DESARROLLO URBANO
MUNICIPIO DE
RINCÓN DE ROMOS, AGS.

AL OBTENER LA PRESENTE LICENCIA DE CONSTRUCCIÓN EL SOLICITANTE QUEDARA OBLIGADO A LO SIGUIENTE:

1. LAS AUTORIDADES ESTATALES Y MUNICIPALES NO SERÁN RESPONSABLES DEL DISEÑO, CALCULO Y PROYECTO DE CONSTRUCCION DE LAS OBRAS Y DE LOS MATERIALES A UTILIZARSE, LO CUAL ES RESPONSABILIDAD DEL PROPIETARIO O POSEEDOR DE LAS MISMAS, DEL CONSTRUCTOR Y/O DE LOS PERITOS RESPONSABLES DE LAS OBRAS Y ESPECIALIZADOS QUE INTERVENGAN EN ELLAS.
2. NO SE PERMITIRÁ TENER MATERIAL EN LA VÍA PÚBLICA SIN AUTORIZACIÓN DE LA AUTORIDAD CORRESPONDIENTE.
3. SE PROHIBE DEPOSITAR ESCOMBO EN LA VÍA PÚBLICA, LA VIOLACIÓN DE ESTA DISPOSICIÓN TRAE APAREJOS Y SANCIONES DE TIPO SECUNDARIAS Y ADMINISTRATIVAS A LA PERSONA RESPONSABLE DE LA OBRA.
4. PARA REALIZAR CUALQUIER TIPO DE MANIOBRA PROPIA DE LA CONSTRUCCIÓN, EN LA QUE SE OBSTRUYA PARCIAL O TOTALMENTE EL TRANSITO DE PERSONAS Y/O VEHÍCULOS, DEBERÁ CONTAR CON PREVIA AUTORIZACIÓN DE ESTA DIRECCIÓN Y DE LA DIRECCIÓN.
5. CONSTRUIR MAS DE LO AUTORIZADO SERA MOTIVO DE INFRACCIÓN.
6. SI SE PRETENDE SUSPENDER LA OBRA, SOLICITAR POR ESCRITO A LA DIRECCION, DENTRO DEL PLAZO DE VIGENCIA DE LA LICENCIA, MISMA QUE NO SERA MAYOR A SEIS MESES. RECATIVANDOSE EL LAPSO DISPONIBLE AL TERMINAR ESTA.

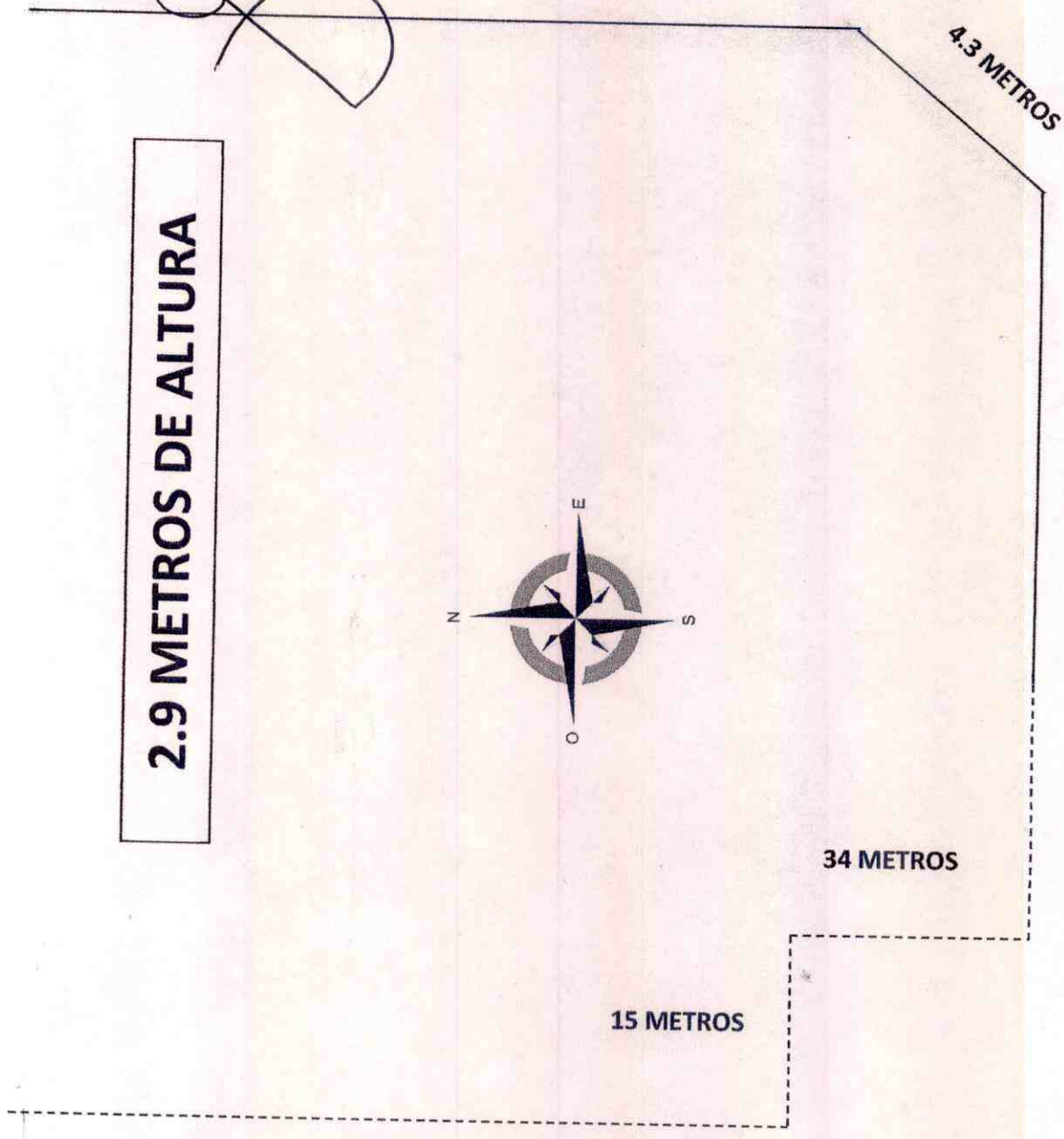
LA FALTA DE ESTA LICENCIA EN EL LUGAR DE LA OBRA SERÁ MOTIVO DE INFRACCIÓN

2.9 METROS DE ALTURA



*Para lic Construcción de
cerda
60 METROS*

*Resol. Borda Forme fal
16/30/12
9. 2.90 metros*



45 METROS

15 METROS

34 METROS

97 METROS

4.3 METROS



H. AYUNTAMIENTO
2017 - 2019

MUNICIPIO DE RINCÓN DE ROMOS, AGS.
DIRECCIÓN GENERAL DE PLANEACIÓN Y DESARROLLO URBANO

LICENCIA DE CONSTRUCCIÓN

FOLIO No.	241/2017
FECHA.	11/08/2017

DATOS DEL PROPIETARIO:		DATOS DEL PREDIO:			
NOMBRE:		UBICACIÓN:		USO DE SUELO AUTORIZADO:	HABITACIONAL
DOMICILIO:		CALLE	SAN ANTONIO	MANZANA:	N/A
		NUMERO	102	LOTE:	N/A
		FRACC.	VILLAS DEL CAMINO REAL	LOCALIDAD:	RINCÓN DE ROMOS AGS.
COL/FRACC:		CUENTA CATASTRAL:		701 01 047 142 000	
LOCALIDAD:		N° DE C.M.C.U.:		477/2017	
TELÉFONO		CONTRATO DE AGUA:		13782-1	
FIRMA DEL PROPIETARIO O REPRESENTANTE LEGAL		URBANIZACIÓN:			
		AGUA POTABLE	SI	GUARNICIÓN	SI
		DRENAJE	SI	BANQUETA	SI
		ELECTRICIDAD	SI	PAVIMENTO	SI

DATOS DE LA OBRA				
DESCRIPCIÓN DE LA OBRA	TIPO DE OBRA	SUPERFICIE A CONSTRUIR		
CONSTRUCCION DE TECHO EN COCHERA Y PATIO PLANTA BAJA, CASA HABITACION EN 1ER NIVEL EN OBRA NEGRA Y BARDA PERIMETRAL.	BARDEO	X	SOTANO	M ²
	CONSTRUCCIÓN	X	PLANTA BAJA	37.04 M ²
	REPARACION		PRIMER NIVEL	61.50 M ²
	DEMOLICION		SEGUNDO NIVEL	M ²
	OTROS		TERCER NIVEL	M ²
			OTROS	12.50 M ²

PERITOS DE OBRA:					
RESPONSABLE DE OBRA		ESTRUCTURAL		INSTALACIONES ESPECIALES	
NOMBRE:		NOMBRE:	N/A	NOMBRE:	N/A
No. DE REGISTRO:	N/A	No. DE REGISTRO:	N/A	No. DE REGISTRO:	N/A
CÉDULA PROF.	N/A	CÉDULA PROF.	N/A	CÉDULA PROF.	N/A
FIRMA.		FIRMA.	N/A	FIRMA.	N/A

DATOS DE LA AUTORIZACIÓN			
VIGENCIA DE LA LICENCIA	DIA	MES	AÑO
DEL:	11	AGOSTO	2017
AL:	11	AGOSTO	2018
POR LA DIRECCIÓN			
REVISÓ	ANALIZÓ	AUTORIZÓ	
	ING. EFRAIN HERNANDEZ MARENTES	LIC. URB. JÉSUS JAIME GARCÍA	
DEPARTAMENTO JURIDICO	AREA DE CONTROL URBANO	DIRECTOR DE PLANEACION Y DESARROLLO URBANO.	



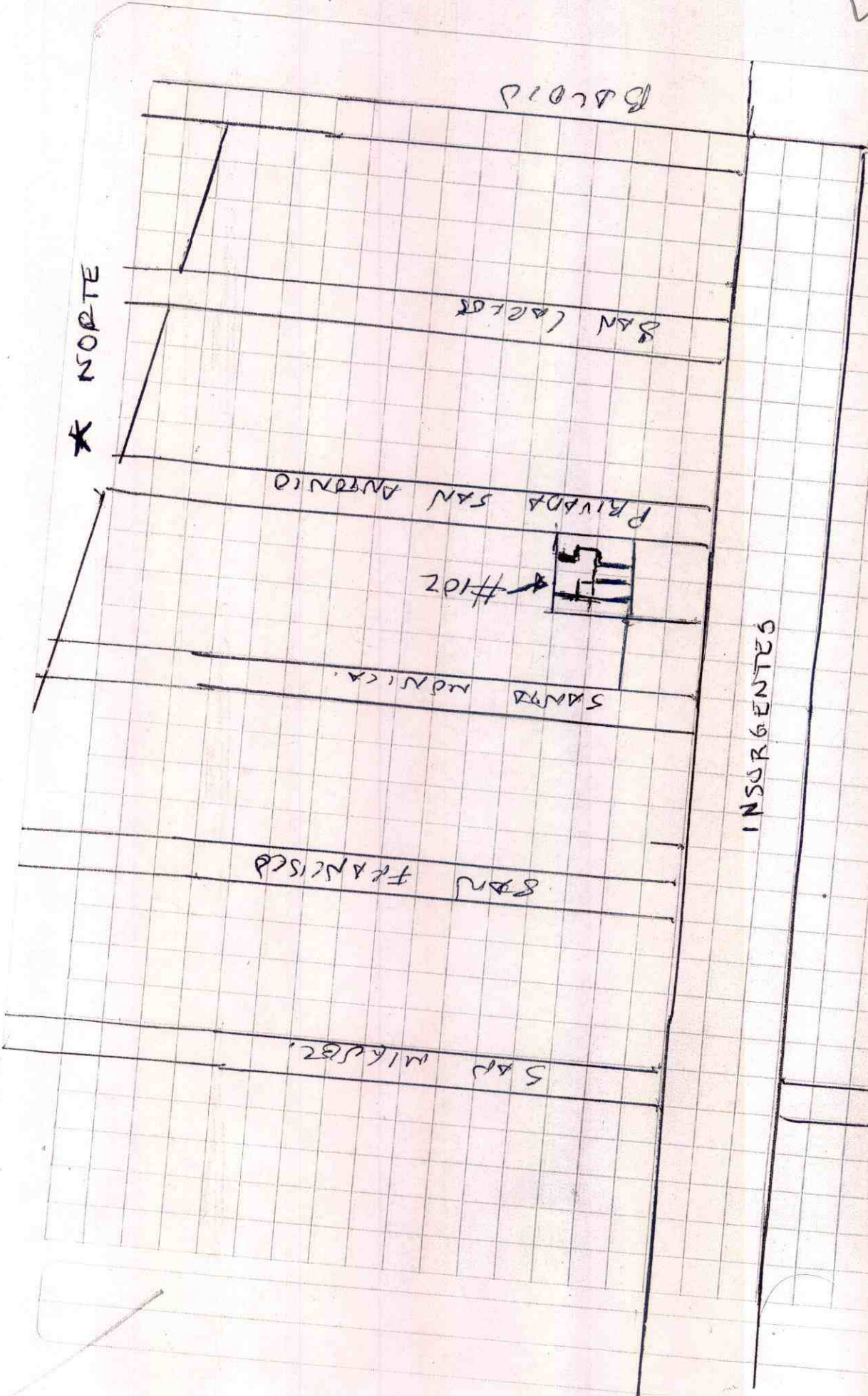
DIRECCIÓN GENERAL DE PLANEACIÓN Y DESARROLLO URBANO
MUNICIPIO DE RINCÓN DE ROMOS, AGS.

AL OBTENER LA PRESENTE LICENCIA DE CONSTRUCCION EL SOLICITANTE QUEDARÁ OBLIGADO A LO SIGUIENTE:

- NO SE PERMITIRÁ TENER MATERIAL EN LA VÍA PÚBLICA SIN AUTORIZACIÓN DE LA AUTORIDAD CORRESPONDIENTE.
- SE PROHIBE DEPOSITAR ESCOMBRO EN LA VÍA PÚBLICA, LA VIOLACIÓN DE ESTA DISPOSICIÓN TRAE APAREJOS Y SANCIONES DE TIPO SECUNDARIAS Y ADMINISTRATIVAS A LA PERSONA RESPONSABLE DE LA OBRA.
- PARA REALIZAR CUALQUIER TIPO DE MANIOBRA PROPIA DE LA CONSTRUCCIÓN, EN LA QUE SE OBSTRUYA PARCIAL O TOTALMENTE EL TRANSITO DE PERSONAS Y/O VEHICULOS, DEBERÁ CONTAR CON PREVIA AUTORIZACIÓN DE ESTA DIRECCIÓN Y DE LA DIRECCIÓN.
- CONSTRUIR MAS DE LO AUTORIZADO SERA MOTIVO DE INFRACCIÓN.
- SI SE PRETENDE SUSPENDER LA OBRA, SOLICITAR POR ESCRITO A LA DIRECCION, DENTRO DEL PLAZO DE VIGENCIA DE LA LICENCIA, MISMA QUE NO SERA MAYOR A SEIS MESES. RECATIVANDOSE EL LAPSO DISPONIBLE AL TERMINAR ESTA.

LA FALTA DE ESTA LICENCIA EN EL LUGAR DE LA OBRA SERÁ MOTIVO DE INFRACCIÓN

4/29/12



BALDID

1485



H. AYUNTAMIENTO
2017 - 2019

MUNICIPIO DE RINCÓN DE ROMOS, AGS.
DIRECCIÓN GENERAL DE PLANEACIÓN Y DESARROLLO URBANO

LICENCIA DE CONSTRUCCIÓN
OBRA PUBLICA

FOLIO No.	262/2017
FECHA.	25/08/2017

DATOS DEL PROPIETARIO:		DATOS DEL PREDIO:			
NOMBRE:	MUNICIPIO DE RINCON DE ROMOS	UBICACIÓN:	USO DE SUELO AUTORIZADO: N/A		
DOMICILIO:	HIDALGO NO. 20	CALLE	MIRADOR DEL GAVILAN		
		MANZANA:	N/A		
COL/FRACC:	CENTRO HISTORICO	NUMERO	N/A		
		LOTE:	N/A		
LOCALIDAD:	RINCON DE ROMOS., AGS.	FRACC.	LOCALIDAD: PABLO ESCALERAS., R. DE R.		
TELÉFONO	01 (465) 95 1-04-03	CUENTA CATASTRAL:	N/A		
FIRMA DEL PROPIETARIO O REPRESENTANTE LEGAL		Nº DE C.M.C.U.:	N/A		
		CONTRATO DE AGUA:	N/A		
		URBANIZACIÓN:			
		AGUA POTABLE	SI	GUARNICIÓN	NO
		DRENAJE	SI	BANQUETA	NO
		ELECTRICIDAD	NO	PAVIMENTO	NO

DATOS DE LA OBRA			
DESCRIPCIÓN DE LA OBRA	TIPO DE OBRA	SUPERFICIE A CONSTRUIR	
AMPLIACION RED DE ELECTRIFICACION, EN CALLE MIRADOR DEL GAVILAN EN LA DELEGACION DE PABLO ESCALERAS., R. DE R. OBRA NO. 07048/2017	BARDEO	SOTANO	M ²
	CONSTRUCCIÓN	PLANTA BAJA	M ²
	REPARACION	PRIMER NIVEL	M ²
	DEMOLICION	SEGUNDO NIVEL	M ²
	OTROS	X TERCER NIVEL	M ²
		OTROS	2.00 PZA

PERITOS DE OBRA:		
RESPONSABLE DE OBRA	ESTRUCTURAL	INSTALACIONES ESPECIALES
NOMBRE: N/A	NOMBRE: N/A	NOMBRE: N/A
No. DE REGISTRO: N/A	No. DE REGISTRO: N/A	No. DE REGISTRO: N/A
CÉDULA PROF. N/A	CÉDULA PROF. N/A	CÉDULA PROF. N/A
FIRMA. N/A	FIRMA. N/A	FIRMA. N/A

DATOS DE LA AUTORIZACIÓN			
VIGENCIA DE LA LICENCIA	DIA	MES	AÑO
DEL:	21	AGOSTO	2017
AL:	21	NOVIEMBRE	2017
POR LA DIRECCIÓN			
REVISÓ	ANALIZÓ	AUTORIZÓ	
DEPARTAMENTO JURIDICO	AREA DE CONTROL URBANO	LIC. URB. JÉSUS JAIME GARCÍA	
	ING. EFRAIN HERNANDEZ MARENTES	DIRECTOR GENERAL DE PLANEACIÓN Y DESARROLLO URBANO	

DIRECCIÓN GENERAL DE PLANEACIÓN Y DESARROLLO URBANO
 MUNICIPIO DE RINCÓN DE ROMOS, AGS.
 Rincón de Romos, Ags.

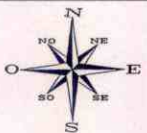
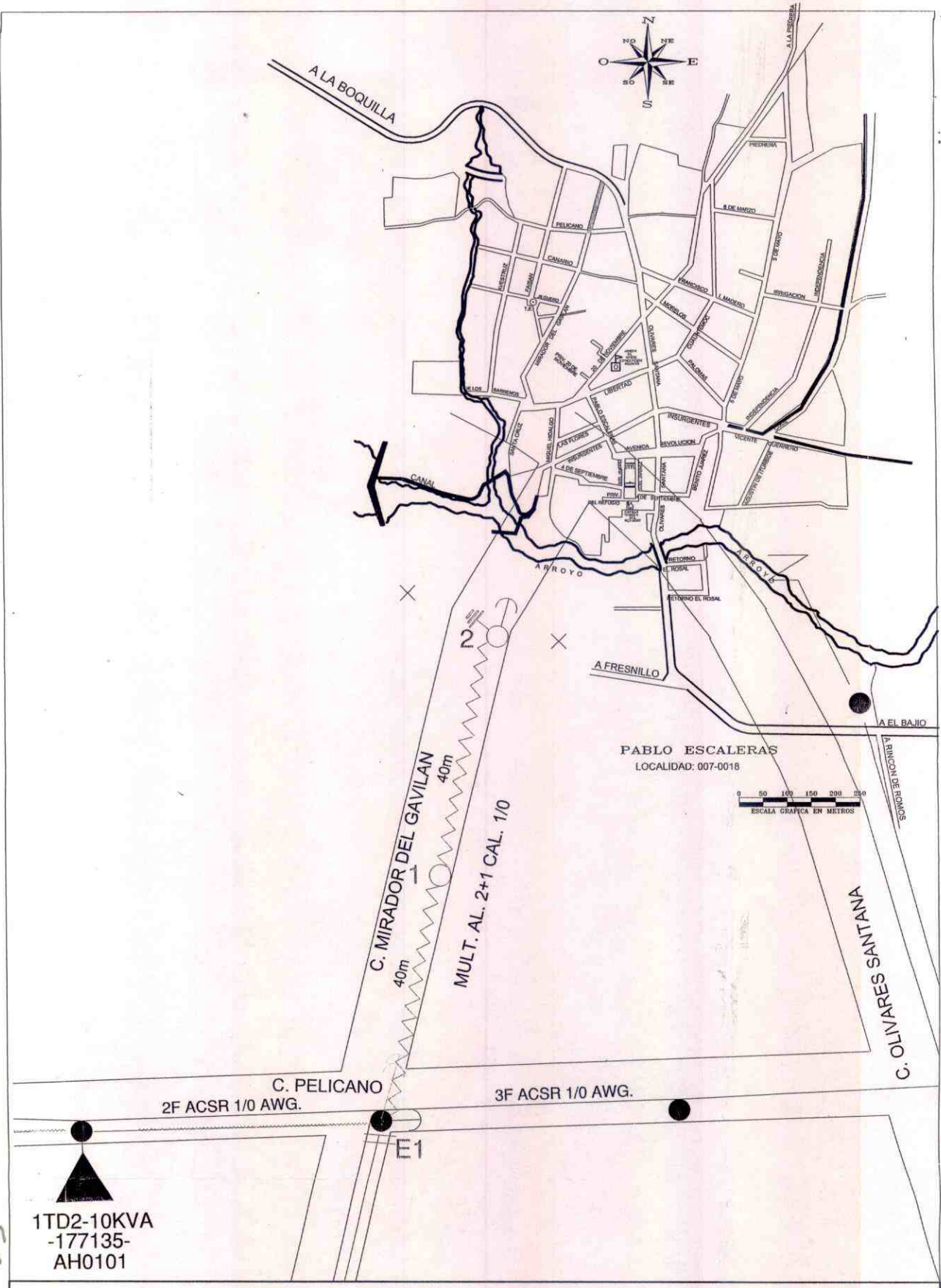
AL OBTENER LA PRESENTE LICENCIA DE CONSTRUCCIÓN EL SOLICITANTE QUEDARA OBLIGADO A LO SIGUIENTE:

- NO SE PERMITIRÁ TENER MATERIA EN LA VÍA PÚBLICA SIN AUTORIZACIÓN DE LA AUTORIDAD CORRESPONDIENTE.
- SE PROHIBE DEPOSITAR ESCOMERO EN LA VÍA PÚBLICA, LA VIOLACIÓN DE ESTA DISPOSICIÓN TRAE APAREJOS Y SANCIONES DE TIPO SECUNDARIAS Y ADMINISTRATIVAS A LA PERSONA RESPONSABLE DE LA OBRA.
- PARA REALIZAR CUALQUIER TIPO DE MANIOBRA PROPIA DE LA CONSTRUCCIÓN, EN LA QUE SE OBSTRUYA PARCIAL O TOTALMENTE EL TRANSITO DE PERSONAS Y/O VEHICULOS, DEBERA CONTAR CON PREVIA AUTORIZACION DE ESTA DIRECCIÓN Y DE LA DIRECCIÓN.
- CONSTRUIR MAS DE LO AUTORIZADO SERA MOTIVO DE INFRACCIÓN.

SI SE PRETENDE SUSPENDER LA OBRA, SOLICITAR POR ESCRITO A LA DIRECCION, DENTRO DEL PLAZO DE VIGENCIA DE LA LICENCIA, MISMA QUE NO SERA MAYOR A SEIS MESES. RECATIVANDOSE EL LAPSO DISPONIBLE AL TERMINAR ESTA

LA FALTA DE ESTA LICENCIA EN EL LUGAR DE LA OBRA SERA MOTIVO DE INFRACCIÓN

Handwritten signature and date: 6/10/17



PABLO ESCALERAS
LOCALIDAD: 007-0018



1TD2-10KVA
-177135-
AH0101

E1

INSTITUCIÓN MUNICIPAL MTRO. FRANCISCO JAVIER RIVERA LUEVANO	UBICACIÓN C. MIRADOR DEL GAVILAN PABLO ESCALERAS, MUNICIPIO DE POMPEY, A.G.	FECHA 2017
DIRECCIÓN GENERAL DE PLANEACIÓN Y DESARROLLO URBANO	PROYECTO AMPLIACIÓN RED DE ELECTRIFICACIÓN	ESCALA S/E
DIRECCIÓN DE PLANEACIÓN Y DESARROLLO URBANO LIC. URB. JESÚS JAIME GARCÍA	ESTADIOS P. DE LOCALIZACIÓN	PLANTEL 1E
DEPARTAMENTO DE proyectos O.P.	ELABORADO POR LIC. URB. JESÚS JAIME GARCÍA	

OBSERVACIONES.



H. AYUNTAMIENTO
2017 - 2019

MUNICIPIO DE RINCÓN DE ROMOS, AGS.
DIRECCIÓN GENERAL DE PLANEACIÓN Y DESARROLLO URBANO

LICENCIA DE CONSTRUCCIÓN
OBRA PUBLICA

FOLIO No.	275/2017
FECHA.	12/09/2017

DATOS DEL PROPIETARIO:		DATOS DEL PREDIO:	
NOMBRE:	MUNICIPIO DE RINCON DE ROMOS	UBICACIÓN:	USO DE SUELO AUTORIZADO: N/A
DOMICILIO:	HIDALGO NO. 20	CALLE	MANZANA: N/A
		NUMERO	LOTE: N/A
COLIFRACC:	CENTRO HISTORICO	FRACC.	LOCALIDAD: EJIDO CALIFORNIA, R. DE R.
LOCALIDAD:	RINCON DE ROMOS., AGS.	CUENTA CATASTRAL:	N/A
TELÉFONO	01 (465) 95 1-04-03	Nº DE C.M.C.U.:	N/A
FIRMA DEL PROPIETARIO O REPRESENTANTE LEGAL		CONTRATO DE AGUA:	N/A
		URBANIZACIÓN:	
		AGUA POTABLE	SI
		DRENAJE	SI
		ELECTRICIDAD	SI
		GUARNICIÓN	SI
		BANQUETA	SI
		PAVIMENTO	SI

DATOS DE LA OBRA			
DESCRIPCIÓN DE LA OBRA	TIPO DE OBRA	SUPERFICIE A CONSTRUIR	
REHABILITACION DRENAJE SANITARIO SEGUNDA ETAPA, CALLE MEXICO (DESDE SOR JUANA INÉS DE LA CRUZ HASTA CALLEJON SIN NOMBRE) EN LA COMUNIDAD DE EJIDO CALIFORNIA, R. DE R. OBRA NO. 0751/2017.	BARDEO	SOTANO	M ²
	CONSTRUCCIÓN	PLANTA BAJA	M ²
	REPARACION	PRIMER NIVEL	M ²
	DEMOLICION	SEGUNDO NIVEL	M ²
	OTROS	X TERCER NIVEL	M ²
		OTROS	119.00

PERITOS DE OBRA:					
RESPONSABLE DE OBRA		ESTRUCTURAL		INSTALACIONES ESPECIALES	
NOMBRE:	N/A	NOMBRE:	N/A	NOMBRE:	N/A
No. DE REGISTRO:	N/A	No. DE REGISTRO:	N/A	No. DE REGISTRO:	N/A
CÉDULA PROF.	N/A	CÉDULA PROF.	N/A	CÉDULA PROF.	N/A
FIRMA:	N/A	FIRMA:	N/A	FIRMA:	N/A

DATOS DE LA AUTORIZACIÓN			
VIGENCIA DE LA LICENCIA	DIA	MES	AÑO
DEL:	7	SEPTIEMBRE	2017
AL:	7	DICIEMBRE	2017
POR LA DIRECCIÓN			
REVISÓ	ANALIZÓ	AUTORIZÓ	
DEPARTAMENTO JURIDICO	ING. EFFRAIN HERNANDEZ MARENTES AREA DE CONTROL URBANO	LIC. URB. JESUS JAIME GARCIA DIRECTOR GENERAL DE PLANEACIÓN Y DESARROLLO URBANO	



DIRECCION GENERAL DE PLANEACION Y DESARROLLO URBANO
MUNICIPIO DE RINCON DE ROMOS, AGS

Rincón de Romos, Ags.

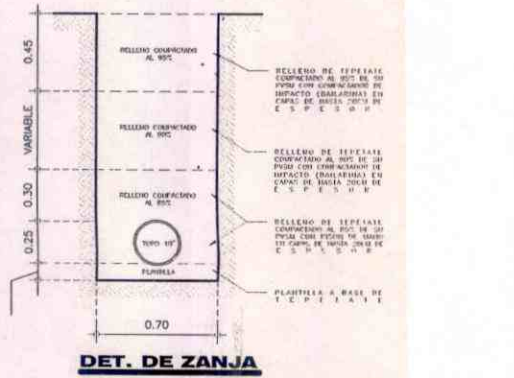
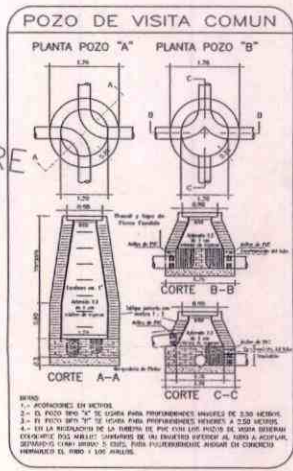
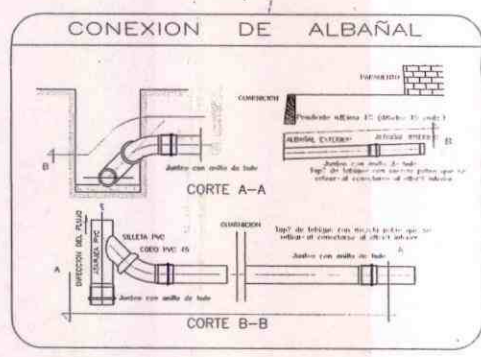
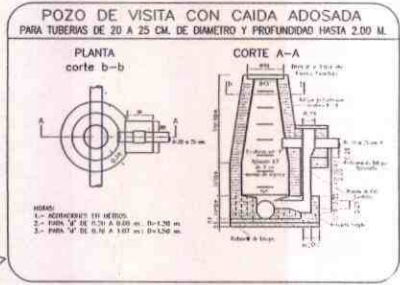
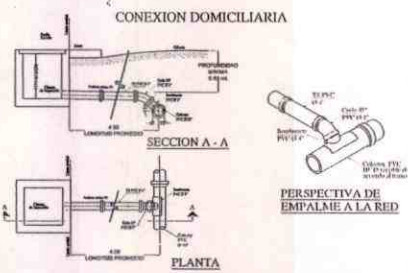
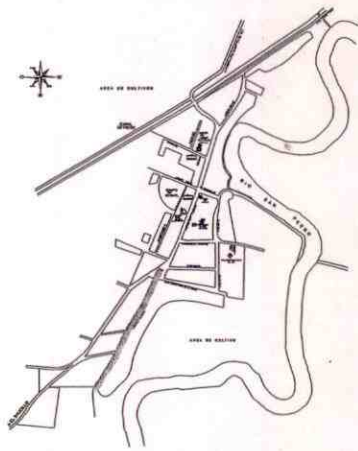
AL OBTENER LA PRESENTE LICENCIA DE CONSTRUCCION EL SOLICITANTE QUEDARÁ OBLIGADO A LO SIGUIENTE:

- NO SE PERMITIRÁ TENER MATERIAL EN LA VÍA PÚBLICA SIN AUTORIZACIÓN DE LA AUTORIDAD CORRESPONDIENTE.
- SE PROHIBE DEPOSITAR ESCOMBRO EN LA VÍA PÚBLICA, LA VIOLACIÓN DE ESTA DISPOSICIÓN TRAE APAREJOS Y SANCIONES DE TIPO SECUNDARIAS Y ADMINISTRATIVAS A LA PERSONA RESPONSABLE DE LA OBRA.
- PARA REALIZAR CUALQUIER TIPO DE MANOBRAS PROPIAS DE LA CONSTRUCCIÓN, EN LA QUE SE OBSTRUYA PARCIAL O TOTALMENTE EL TRANSITO DE PERSONAS Y/O VEHICULOS, DEBERÁ CONTAR CON PREVIA AUTORIZACIÓN DE ESTA DIRECCIÓN Y DE LA DIRECCIÓN.
- CONSTRUIR MAS DE LO AUTORIZADO SERA MOTIVO DE INFRACCIÓN.
- SI SE PRETENDE SUSPENDER LA OBRA, SOLICITAR POR ESCRITO A LA DIRECCION, DENTRO DEL PLAZO DE VIGENCIA DE LA LICENCIA, MISMA QUE NO SERA MAYOR A SEIS MESES. RECATIVANDOSE EL LAPSO DISPONIBLE AL TERMINAR ESTA.

Revisión
6/10/17
Jarama

LA FALTA DE ESTA LICENCIA EN EL LUGAR DE LA OBRA SERA MOTIVO DE INFRACCIÓN

425/17



P.V.C. SOR JUANA INEZ DE LA CRUZ
 50.00M/TS-X-25
 50.00M/TS-X-25
 50.00M/TS-X-25
 C. MEXICO
 P.V. CALLEJON SIN NOMBRE

PROYECTANTE: MTO. FRANCISCO JAVIER RIVERA LUEVANO	UBICACION: C. MEXICO (DESDE CALLE SOR JUANA INEZ DE LA CRUZ HASTA CALLEJON SIN NOMBRE)	AÑO: 2017
TIPO DE OBRA: PLANEACION Y DESARROLLO URBANO	PROYECTO: REHABILITACION DRENAJE SANITARIO ETAPA CALLE MEXICO	ESCALA: S/E
DIRECTOR GENERAL DE PLANEACION Y DESARROLLO URBANO: LIC. URB. JESUS JAIME GARCIA	OBJETIVO: P. DE LOCALIZACION Y DETALLES CONST. DE ALCANTARILLADO	PLANCHA: 1S
PROYECTANTE: proyectos O.P.	ELABORADO POR: LIC. URB. JESUS JAIME GARCIA	

OBSERVACIONES:



H. AYUNTAMIENTO
2017 - 2019

MUNICIPIO DE RINCÓN DE ROMOS, AGS.
DIRECCIÓN GENERAL DE PLANEACIÓN Y DESARROLLO URBANO

LICENCIA DE CONSTRUCCIÓN

FOLIO No.	276/2017
FECHA.	20/09/2017

DATOS DEL PROPIETARIO:		DATOS DEL PREDIO:			
NOMBRE:		UBICACIÓN:		USO DE SUELO AUTORIZADO:	HABITACIONAL
DOMICILIO:		CALLE	MOTOLINIA OTE.	MANZANA:	N/A
		NUMERO	400-B	LOTE:	N/A
		FRACC.	BARRIO EL CHAVEÑO	LOCALIDAD:	RINCÓN DE ROMOS, AGS.
COL/FRACC:		CUENTA CATASTRAL:		701 01 028 052 000	
LOCALIDAD:		N° DE C.M.C.U.:		513/2017	
TELÉFONO		CONTRATO DE AGUA:		7848/-	
FIRMA DEL PROPIETARIO O REPRESENTANTE LEGAL		URBANIZACIÓN:			
		AGUA POTABLE	SI	GUARNICIÓN	SI
		DRENAJE	SI	BANQUETA	SI
		ELECTRICIDAD	SI	PAVIMENTO	SI

DATOS DE LA OBRA			
DESCRIPCIÓN DE LA OBRA	TIPO DE OBRA		SUPERFICIE A CONSTRUIR
CONSTRUCCION DE CASA HABITACION 1ER NIVEL, OBRA NEGRA Y BARDA PERIMETRAL.	BARDEO	X SOTANO	M ²
	CONSTRUCCIÓN	X PLANTA BAJA	M ²
	REPARACION	PRIMER NIVEL	98.40 M ²
	DEMOLICION	SEGUNDO NIVEL	M ²
	OTROS	TERCER NIVEL	M ²
		OTROS	7.00 M ²

PERITOS DE OBRA:					
RESPONSABLE DE OBRA		ESTRUCTURAL		INSTALACIONES ESPECIALES	
NOMBRE:	N/A	NOMBRE:	N/A	NOMBRE:	N/A
No. DE REGISTRO:	N/A	No. DE REGISTRO:	N/A	No. DE REGISTRO:	N/A
CÉDULA PROF.	N/A	CÉDULA PROF.	N/A	CÉDULA PROF.	N/A
FIRMA.		FIRMA.	N/A	FIRMA.	N/A

DATOS DE LA AUTORIZACIÓN			
VIGENCIA DE LA LICENCIA	DIA	MES	AÑO
DEL:	20	SEPTIEMBRE	2017
AL:	20	SEPTIEMBRE	2018
POR LA DIRECCIÓN			
REVISÓ	ANALIZÓ	AUTORIZÓ	
DEPARTAMENTO JURIDICO	ING. EFRAÍN HERNÁNDEZ MARENTES AREA DE CONTROL URBANO	LIC. URB. JÉSUS JAIME GARCÍA DIRECTOR DE PLANEACION Y DESARROLLO URBANO.	



AL OBTENER LA PRESENTE LICENCIA DE CONSTRUCCION EL SOLICITANTE QUEDARA OBLIGADO A LO SIGUIENTE:

1. NO SE PERMITIRÁ TENER MATERIAL EN LA VÍA PÚBLICA SIN AUTORIZACIÓN DE LA AUTORIDAD CORRESPONDIENTE.
2. SE PROHIBE DEPOSITAR ESCOMBRO EN LA VÍA PÚBLICA, LA VIOLACIÓN DE ESTA DISPOSICIÓN TRAE APAREJOS Y SANCIONES DE TIPO SECUNDARIAS Y ADMINISTRATIVAS A LA PERSONA RESPONSABLE DE LA OBRA.
3. PARA REALIZAR CUALQUIER TIPO DE MANIOBRA PROPIA DE LA CONSTRUCCIÓN, EN LA QUE SE OBSTRUYA PARCIAL O TOTALMENTE EL TRANSITO DE PERSONAS Y/O VEHICULOS, DEBERÁ CONTAR CON PREVIA AUTORIZACIÓN DE ESTA DIRECCIÓN Y DE LA DIRECCIÓN.
- 4.- CONSTRUIR MAS DE LO AUTORIZADO SERA MOTIVO DE INFRACCION.
5. SI SE PRETENDE SUSPENDER LA OBRA, SOLICITAR POR ESCRITO A LA DIRECCION, DENTRO DEL PLAZO DE VIGENCIA DE LA LICENCIA, MISMA QUE NO SERA MAYOR A SEIS MESES. RECATIVANDOSE EL LAPSO DISPONIBLE AL TERMINAR ESTA.

LA FALTA DE ESTA LICENCIA EN EL LUGAR DE LA OBRA SERÁ MOTIVO DE INFRACCION



H. AYUNTAMIENTO
2017 - 2019

MUNICIPIO DE RINCÓN DE ROMOS, AGS.
DIRECCIÓN GENERAL DE PLANEACIÓN Y DESARROLLO URBANO

LICENCIA DE CONSTRUCCIÓN
OBRA PUBLICA

FOLIO No.	280/2017
FECHA.	15/09/2017

DATOS DEL PROPIETARIO:		DATOS DEL PREDIO:			
NOMBRE:	MUNICIPIO DE RINCON DE ROMOS	UBICACIÓN:	USO DE SUELO AUTORIZADO:	N/A	
DOMICILIO:	HIDALGO NO. 20	CALLE	AV. CONSTITUCION DE 1917	MANZANA:	N/A
		NUMERO		LOTE:	N/A
		FRACC.		LOCALIDAD:	RINCON DE ROMOS, AGS.
COL/FRACC:	CENTRO HISTORICO	CUENTA CATASTRAL:	N/A		
LOCALIDAD:	RINCON DE ROMOS., AGS.	Nº DE C.M.C.U.:	N/A		
TELÉFONO	01 (465) 95 1-04-03	CONTRATO DE AGUA:	N/A		
FIRMA DEL PROPIETARIO O REPRESENTANTE LEGAL		URBANIZACIÓN:			
		AGUA POTABLE	SI	GUARNICIÓN	NO
		DRENAJE	SI	BANQUETA	NO
		ELECTRICIDAD	SI	PAVIMENTO	NO

DATOS DE LA OBRA			
DESCRIPCIÓN DE LA OBRA	TIPO DE OBRA	SUPERFICIE A CONSTRUIR	
CONSTRUCCION DE PAVIMENTO, GUARNICIONES Y BANQUETAS EN AV. CONSTITUCION DE 1917 (ENTRE C. ADLFO RUIZ CORTINEZ Y AV. LIC. ADOLFO LOPEZ MATEOS.) Vo. Bo. 0149/2017	BARDEO	SOTANO	
	CONSTRUCCIÓN	X PLANTA BAJA	1,172.00 M ²
	REPARACION	PRIMER NIVEL	M ²
	DEMOLICION	SEGUNDO NIVEL	M ²
	OTROS	X TERCER NIVEL	M ²
		OTROS	152.56

PERITOS DE OBRA:					
RESPONSABLE DE OBRA		ESTRUCTURAL		INSTALACIONES ESPECIALES	
NOMBRE:	N/A	NOMBRE:	N/A	NOMBRE:	N/A
No. DE REGISTRO:	N/A	No. DE REGISTRO:	N/A	No. DE REGISTRO:	N/A
CÉDULA PROF.	N/A	CÉDULA PROF.	N/A	CÉDULA PROF.	N/A
FIRMA:	N/A	FIRMA:	N/A	FIRMA:	N/A

DATOS DE LA AUTORIZACIÓN			
VIGENCIA DE LA LICENCIA	DIA	MES	AÑO
DEL:	1	SEPTIEMBRE	2017
AL:	1	DICIEMBRE	2017
POR LA DIRECCIÓN			
REVISÓ	ANALIZÓ	AUTORIZÓ	
DEPARTAMENTO JURIDICO	ING. EFRAIN HERNANDEZ MARENTES AREA DE CONTROL URBANO	LIC. URB. JÉSUS JAIME GARCÍA DIRECTOR GENERAL DE PLANEACIÓN Y DESARROLLO URBANO	



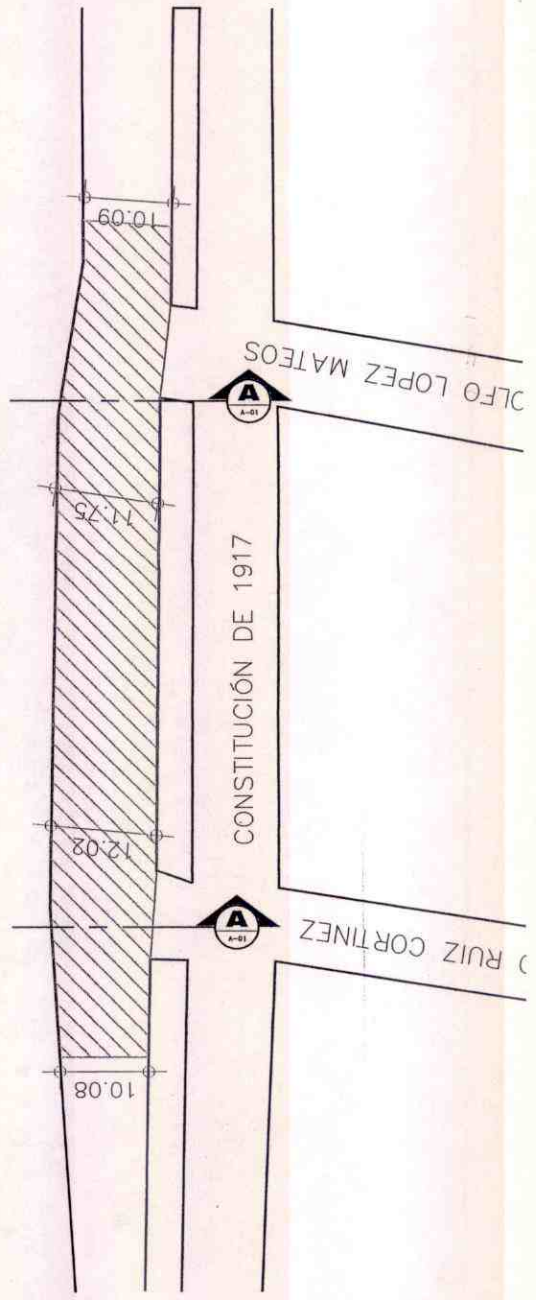
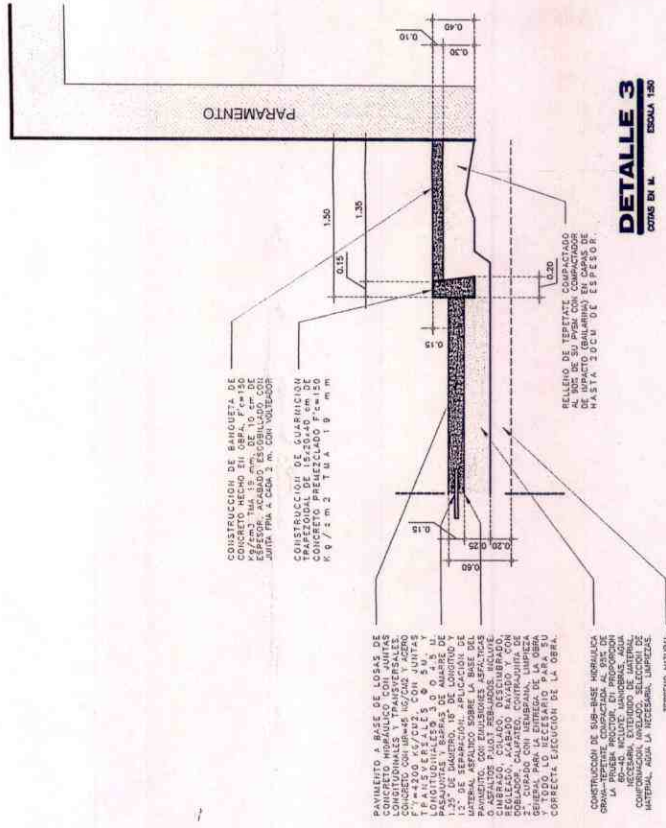
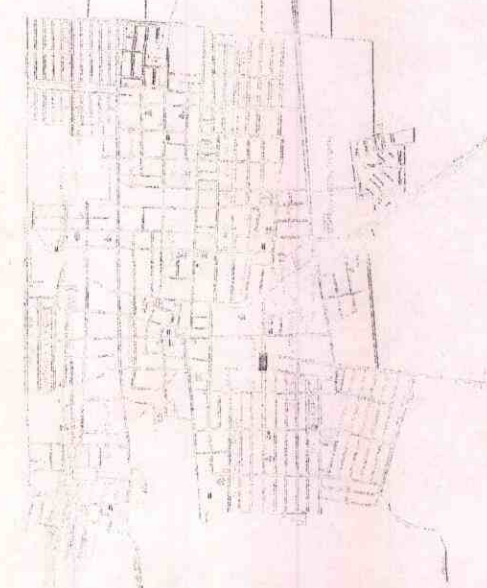
AL OBTENER LA PRESENTE LICENCIA DE CONSTRUCCIÓN EL SOLICITANTE QUEDARÁ OBLIGADO A LO SIGUIENTE:

- NO SE PERMITIRÁ TENER MATERIAL EN LA VÍA PÚBLICA SIN AUTORIZACIÓN DE LA AUTORIDAD CORRESPONDIENTE.
- SE PROHIBE DEPOSITAR ESCOMBRO EN LA VÍA PÚBLICA, LA VIOLACIÓN DE ESTA DISPOSICIÓN TRAE APAREJOS Y SANCIONES DE TIPO SECUNDARIAS Y ADMINISTRATIVAS A LA PERSONA RESPONSABLE DE LA OBRA.
- PARA REALIZAR CUALQUIER TIPO DE MANOBRAS PROPIAS DE LA CONSTRUCCIÓN, EN LA QUE SE OBSTRUYA PARCIAL O TOTALMENTE EL TRÁNSITO DE PERSONAS Y/O VEHICULOS, DEBERÁ CONTAR CON PREVIA AUTORIZACIÓN DE ESTA DIRECCIÓN Y DE LA DIRECCIÓN.
- CONSTRUIR MAS DE LO AUTORIZADO SERA MOTIVO DE INFRACCIÓN.
- SI SE PRETENDE SUSPENDER LA OBRA, SOLICITAR POR ESCRITO A LA DIRECCION, DENTRO DEL PLAZO DE VIGENCIA DE LA LICENCIA, MISMA QUE NO SERA MAYOR A SEIS MESES. RECATIVANDOSE EL LAPSO DISPONIBLE AL TERMINAR ESTA.

Revis
6/10/17
0 una

LA FALTA DE ESTA LICENCIA EN EL LUGAR DE LA OBRA SERÁ MOTIVO DE INFRACCIÓN

CABECERA MUNICIPAL



611082/4



H. AYUNTAMIENTO
2017 - 2019

MUNICIPIO DE RINCÓN DE ROMOS, AGS.
DIRECCIÓN GENERAL DE PLANEACIÓN Y DESARROLLO URBANO

LICENCIA DE CONSTRUCCIÓN
OBRA PUBLICA

FOLIO No.	281/2017
FECHA.	15/09/2017

DATOS DEL PROPIETARIO:		DATOS DEL PREDIO:			
NOMBRE:	MUNICIPIO DE RINCON DE ROMOS	UBICACIÓN:	USO DE SUELO AUTORIZADO:	N/A	
DOMICILIO:	HIDALGO NO. 20	CALLE	AV. PEDRERA Y ALDAMA	MANZANA:	N/A
		NUMERO		LOTE:	N/A
		FRACC.		LOCALIDAD:	RINCON DE ROMOS, AGS.
COL/FRACC:	CENTRO HISTORICO	CUENTA CATASTRAL:	N/A		
LOCALIDAD:	RINCON DE ROMOS., AGS.	Nº DE C.M.C.U.:	N/A		
TELÉFONO	01 (465) 95 1-04-03	CONTRATO DE AGUA:	N/A		
FIRMA DEL PROPIETARIO O REPRESENTANTE LEGAL		URBANIZACIÓN:			
		AGUA POTABLE	SI	GUARNICIÓN	NO
		DRENAJE	SI	BANQUETA	NO
		ELECTRICIDAD	SI	PAVIMENTO	NO

DESCRIPCIÓN DE LA OBRA		TIPO DE OBRA		SUPERFICIE A CONSTRUIR	
CONSTRUCCION DE PAVIMENTO, GUARNICIONES Y BANQUETAS EN AV. PEDRERA Y ALDAMA (ENTRE FRACC. PEDRERA Y EJERCITO NACIONAL) Vo. Bo. 0150/2017		BARDEO	SOTANO		
		CONSTRUCCIÓN	X PLANTA BAJA	3,280.92	M ²
		REPARACION	PRIMER NIVEL		M ²
		DEMOLICION	SEGUNDO NIVEL		M ²
		OTROS	X TERCER NIVEL		M ²
			OTROS		700.00

RESPONSABLE DE OBRA		PERITOS DE OBRA:	
NOMBRE:	N/A	ESTRUCTURAL	INSTALACIONES ESPECIALES
No. DE REGISTRO:	N/A	N/A	N/A
CÉDULA PROF.	N/A	N/A	N/A
FIRMA:	N/A	N/A	N/A

DATOS DE LA AUTORIZACIÓN			
VIGENCIA DE LA LICENCIA	DIA	MES	AÑO
DEL:	1	SEPTIEMBRE	2017
AL:	1	DICIEMBRE	2017
POR LA DIRECCIÓN			
REVISÓ	ANALIZÓ	AUTORIZÓ	
DEPARTAMENTO JURIDICO	ING. EFRAIN HERNANDEZ MARENTES AREA DE CONTROL URBANO	LIC. URB. JESUS JAIME GARCIA DIRECTOR GENERAL DE PLANEACIÓN Y DESARROLLO URBANO	



DIRECCION GENERAL DE PLANEACION Y DESARROLLO URBANO MUNICIPIO DE RINCÓN DE ROMOS, AGS

Rincón de Romos, Ags.

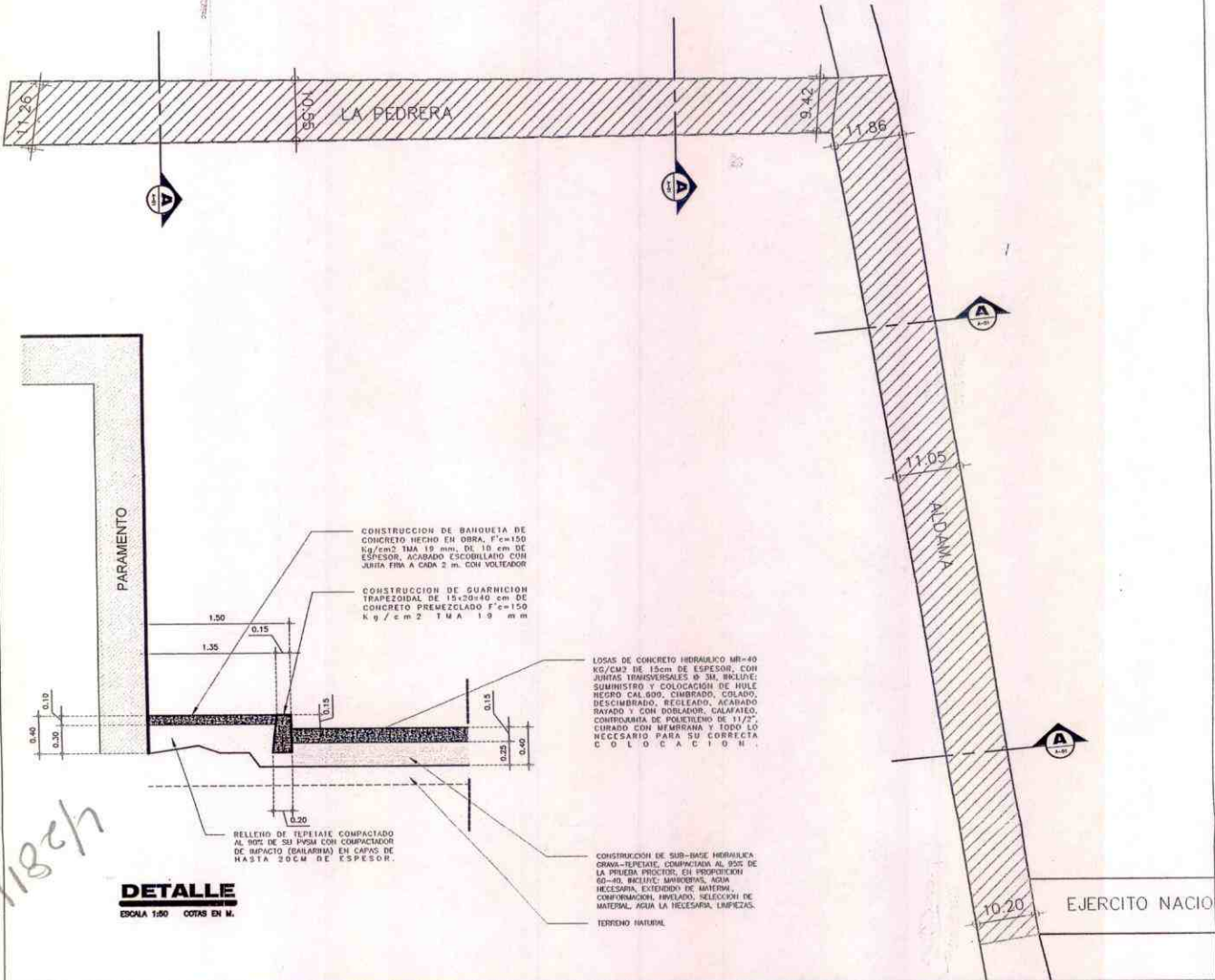
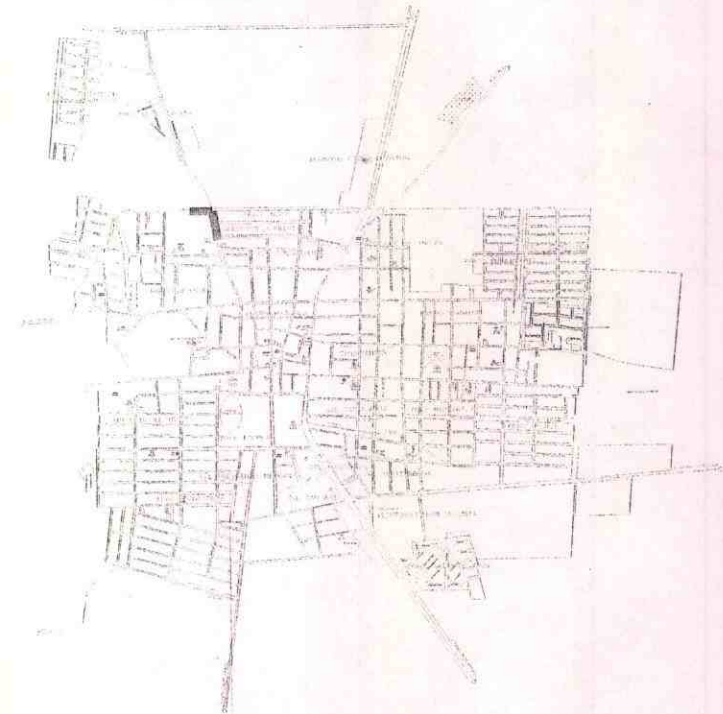
AL OBTENER LA PRESENTE LICENCIA DE CONSTRUCCIÓN EL SOLICITANTE QUEDARÁ OBLIGADO A LO SIGUIENTE:

- NO SE PERMITIRÁ TENER MATERIAL EN LA VÍA PÚBLICA SIN AUTORIZACION DE LA AUTORIDAD CORRESPONDIENTE.
- SE PROHIBE DEPOSITAR ESCOMBO EN LA VÍA PÚBLICA, LA VIOLACIÓN DE ESTA DISPOSICIÓN TRAE APAREJOS Y SANCIONES DE TIPO SECUNDARIAS Y ADMINISTRATIVAS A LA PERSONA RESPONSABLE DE LA OBRA.
- PARA REALIZAR CUALQUIER TIPO DE MANIOBRA PROPIA DE LA CONSTRUCCIÓN, EN LA QUE SE OBSTRUYA PARCIAL O TOTALMENTE EL TRANSITO DE PERSONAS Y/O VEHICULOS, DEBERÁ CONTAR CON PREVIA AUTORIZACION DE ESTA DIRECCIÓN Y DE LA DIRECCIÓN.
- CONSTRUIR MAS DE LO AUTORIZADO SERA MOTIVO DE INFRACCIÓN.
- SI SE PRETENDE SUSPENDER LA OBRA, SOLICITAR POR ESCRITO A LA DIRECCION, DENTRO DEL PLAZO DE VIGENCIA DE LA LICENCIA, MISMA QUE NO SERA MAYOR A SEIS MESES. RECATVANDOSE EL LAPSO DISPONIBLE AL TERMINAR ESTA.

LA FALTA DE ESTA LICENCIA EN EL LUGAR DE LA OBRA SERA MOTIVO DE INFRACCIÓN

Recibo 15/10/17

4/28/17



6/1/18 ch

PRESIDENTE MUNICIPAL MTRO. FRANCISCO JAVIER RIVERA LUEVANO	UBICACION AV. PEDRERA Y ALDAMA (ENTRE FRACC. PEDRERA Y EJERCITO NACIONAL)	FECHA 2017
DIRECCION GENERAL DE PLANEACION Y DESARROLLO URBANO	PROYECTO CONSTRUCCION DE PAVIMENTO, GUARNICIONES Y BANQUETAS EN AV. PEDRERA Y ALDAMA ENTRE FRACC. PEDRERA Y EJERCITO NACIONAL, MUNICIPIO DE ROMOS, AGS.	ESCALA S/E
DIRECTOR GENERAL DE PLANEACION Y DESARROLLO URBANO LIC. URB. JESÚS JAIME GARCÍA	OBJETIVO P. DE LOCALIZACION Y DETALLES CONSTRUCTIVOS	FUNDAMENTO 1

OBSERVACIONES.

[Handwritten signature]



H. AYUNTAMIENTO
2017 - 2019

MUNICIPIO DE RINCÓN DE ROMOS, AGS.
DIRECCIÓN GENERAL DE PLANEACIÓN Y DESARROLLO URBANO

LICENCIA DE CONSTRUCCIÓN


FOLIO No.	283/2017
FECHA.	02/10/2017

DATOS DEL PROPIETARIO:		DATOS DEL PREDIO:			
NOMBRE:		UBICACIÓN:		USO DE SUELO AUTORIZADO:	HABITACIONAL
DOMICILIO:		CALLE	VICTOR CASTORENA	MANZANA:	12
		NUMERO	715	LOTE:	14
		FRACC.	SOLIDARIDAD	LOCALIDAD:	RINCÓN DE ROMOS, AGS.
COL/FRACC:		CUENTA CATASTRAL:		701 03 024 014 000	
LOCALIDAD:		N° DE C.M.C.U.:		530/2017	
TELÉFONO		CONTRATO DE AGUA:		N/A	
FIRMA DEL PROPIETARIO O REPRESENTANTE LEGAL		URBANIZACIÓN:			
		AGUA POTABLE	SI	GUARNICIÓN	SI
		DRENAJE	SI	BANQUETA	SI
		ELECTRICIDAD	SI	PAVIMENTO	SI

DATOS DE LA OBRA			
DESCRIPCIÓN DE LA OBRA	TIPO DE OBRA	SUPERFICIE A CONSTRUIR	
CONSTRUCCION DE CASA HABITACION PLANTA BAJA Y 1ER NIVEL EN OBRA NEGRA. BARRA PERIMETRAL	BARDEO	SOTANO	M ²
	CONSTRUCCIÓN	PLANTA BAJA	111.00 M ²
	REPARACION	PRIMER NIVEL	59.10 M ²
	DEMOLICION	x SEGUNDO NIVEL	M ²
	OTROS	x TERCER NIVEL	M ²
		OTROS	35.30 M ²

PERITOS DE OBRA:			
RESPONSABLE DE OBRA	ESTRUCTURAL		INSTALACIONES ESPECIALES
NOMBRE: N/A	NOMBRE:	N/A	NOMBRE:
No. DE REGISTRO: N/A	No. DE REGISTRO:	N/A	No. DE REGISTRO:
CÉDULA PROF. N/A	CÉDULA PROF.	N/A	CÉDULA PROF.
FIRMA.	FIRMA.	N/A	FIRMA.

DATOS DE LA AUTORIZACIÓN			
VIGENCIA DE LA LICENCIA	DIA	MES	AÑO
DEL:	3	OCTUBRE	2017
AL:	3	OCTUBRE	2018
POR LA DIRECCIÓN			
REVISÓ	ANALIZÓ	AUTORIZÓ	
	ING. EFRAÍN HERNÁNDEZ MARENTÉS	LIC. URB. JESÚS JAIME GARCÍA	
DEPARTAMENTO JURIDICO	AREA DE CONTROL URBANO	DIRECTOR DE PLANEACION Y DESARROLLO URBANO.	



DIRECCIÓN GENERAL DE PLANEACIÓN Y DESARROLLO URBANO
MUNICIPIO DE RINCÓN DE ROMOS, AGS.

Rincón de Romos, Ags.

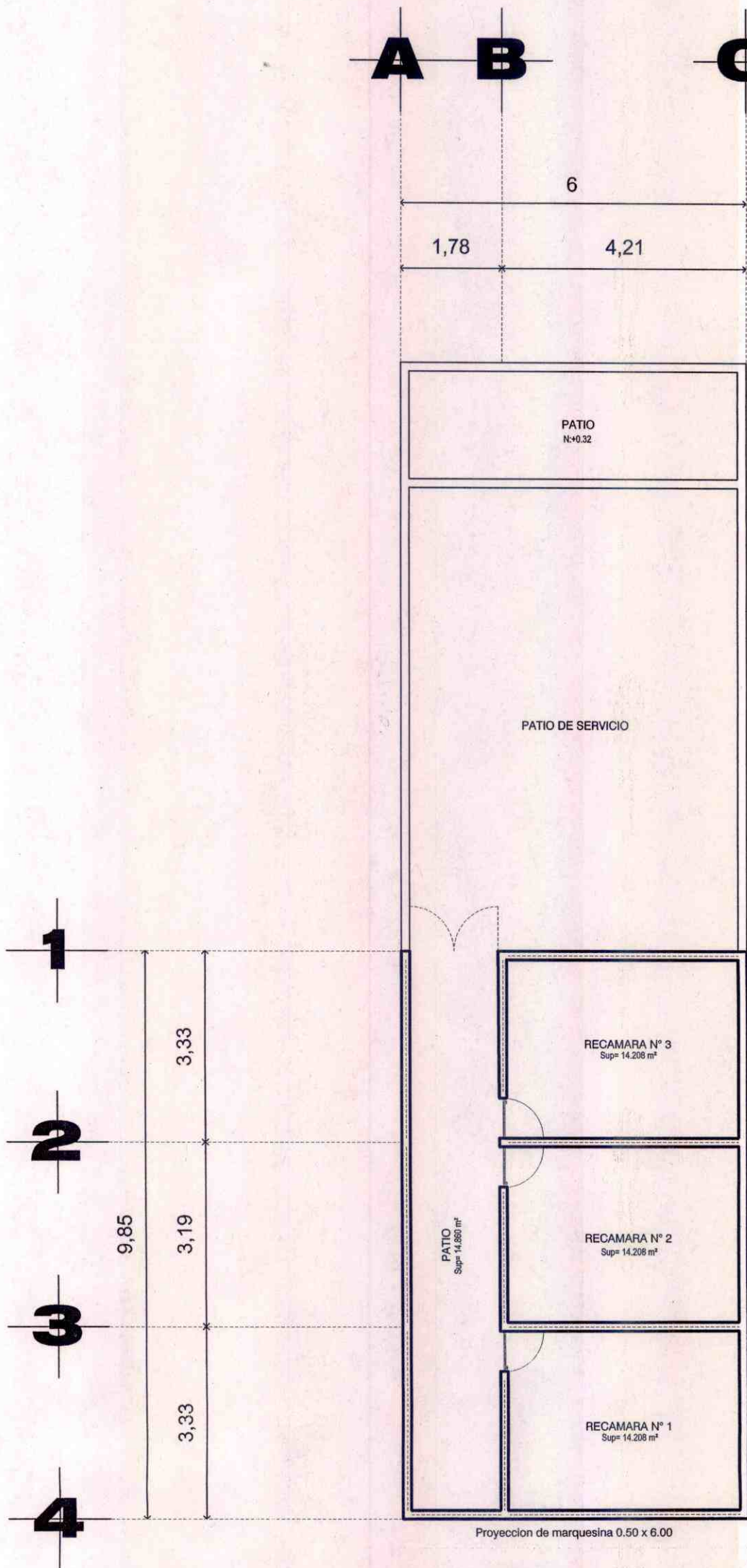
- AL OBTENER LA PRESENTE LICENCIA DE CONSTRUCCION EL SOLICITANTE QUEDARÁ OBLIGADO A LO SIGUIENTE:**
1. LAS AUTORIDADES ESTATALES Y MUNICIPALES NO SERÁN RESPONSABLES DEL DISEÑO, CÁLCULO Y PROYECTO DE CONSTRUCCIÓN DE LAS OBRAS Y DE LOS MATERIALES A UTILIZARSE, LO CUAL ES RESPONSABILIDAD DEL PROPIETARIO O POSEEDOR DE LAS MISMAS, DEL CONSTRUCTOR Y/O DE LOS PERITOS RESPONSABLES DE LAS OBRAS Y ESPECIALIZADOS QUE INTERVIENGAN EN ELLAS.
 2. NO SE PERMITIRÁ TENER MATERIAL EN LA VÍA PÚBLICA SIN AUTORIZACIÓN DE LA AUTORIDAD CORRESPONDIENTE.
 3. SE PROHIBE DEPOSITAR ESCOMBRO EN LA VÍA PÚBLICA. LA VIOLACIÓN DE ESTA DISPOSICIÓN TRAE APAREJOS Y SANCIONES DE TIPO SECUNDARIAS Y ADMINISTRATIVAS A LA PERSONA RESPONSABLE DE LA OBRA.
 4. PARA REALIZAR CUALQUIER TIPO DE MANIOBRA PROPIA DE LA CONSTRUCCIÓN, EN LA QUE SE OBSTRUYA PARCIAL O TOTALMENTE EL TRANSITO DE PERSONAS Y/O VEHICULOS, DEBERÁ CONTAR CON PREVIA AUTORIZACIÓN DE ESTA DIRECCIÓN Y DE LA DIRECCIÓN.
 5. CONSTRUIR MAS DE LO AUTORIZADO SERA MOTIVO DE INFRACCIÓN.
 6. SI SE PRETENDE SUSPENDER LA OBRA, SOLICITAR POR ESCRITO A LA DIRECCION, DENTRO DEL PLAZO DE VIGENCIA DE LA LICENCIA, MISMA QUE NO SERA MAYOR A SEIS MESES. RECATIVANDOSE EL LAPSO DISPONIBLE AL TERMINAR ESTA.

LA FALTA DE ESTA LICENCIA EN EL LUGAR DE LA OBRA SERÁ MOTIVO DE INFRACCIÓN

PLANTA ALTA.

ESCALA 1:125

COTAS EN M.



2/283/17

Dr. Ch...
59'0 40
26-30 1/2

Calle: VICTOR CASTORENA.



H. AYUNTAMIENTO
2017 - 2019

MUNICIPIO DE RINCÓN DE ROMOS, AGS.
DIRECCIÓN GENERAL DE PLANEACIÓN Y DESARROLLO URBANO

LICENCIA DE CONSTRUCCIÓN
OBRA PUBLICA

FOLIO No.	284/2017
FECHA.	22/09/2017

DATOS DEL PROPIETARIO:		DATOS DEL PREDIO:			
NOMBRE:	MUNICIPIO DE RINCON DE ROMOS	UBICACIÓN:	USO DE SUELO AUTORIZADO:	N/A	
DOMICILIO:	HIDALGO NO. 20	CALLE	MANZANA:	N/A	
		NUMERO	LOTE:	N/A	
		FRACC.	LOCALIDAD:	RINCON DE ROMOS, AGS.	
COLFRACC:	CENTRO HISTORICO	CUENTA CATASTRAL:	N/A		
LOCALIDAD:	RINCON DE ROMOS., AGS.	Nº DE C.M.C.U.:	N/A		
TELÉFONO	01 (465) 95 1-04-03	CONTRATO DE AGUA:	N/A		
FIRMA DEL PROPIETARIO O REPRESENTANTE LEGAL		URBANIZACIÓN:			
		AGUA POTABLE	SI	GUARNICIÓN	SI
		DRENAJE	SI	BANQUETA	SI
		ELECTRICIDAD	SI	PAVIMENTO	SI

DESCRIPCIÓN DE LA OBRA		TIPO DE OBRA		SUPERFICIE A CONSTRUIR	
CONSTRUCCION DE BARDA PERIMETRAL PRIMER ETAPA., ESCUELA RODRIGO RINCON GALLARDO., EN BARRIO DE GUADALUPE. OBRA NO. 07052/2017		BARDEO	SOTANO		M ²
		CONSTRUCCIÓN	PLANTA BAJA		M ²
		REPARACION	PRIMER NIVEL		M ²
		DEMOLICION	SEGUNDO NIVEL		M ²
		OTROS	X TERCER NIVEL		M ²
			OTROS	119.00	M ²

RESPONSABLE DE OBRA		PERITOS DE OBRA:		INSTALACIONES ESPECIALES	
NOMBRE:	N/A	ESTRUCTURAL	N/A	NOMBRE:	N/A
No. DE REGISTRO:	N/A		N/A	No. DE REGISTRO:	N/A
CÉDULA PROF.	N/A		N/A	CÉDULA PROF.	N/A
FIRMA.	N/A		N/A	FIRMA.	N/A

DATOS DE LA AUTORIZACIÓN			
VIGENCIA DE LA LICENCIA	DIA	MES	AÑO
DEL:	2	OCTUBRE	2017
AL:	31	DICIEMBRE	2017
POR LA DIRECCIÓN			
REVISO	ANALIZÓ	AUTORIZÓ	
DEPARTAMENTO JURIDICO	ING. EFRAIN HERNANDEZ MARENTES AREA DE CONTROL URBANO	LIC. URB. JESUS JAIME GARCIA DIRECTOR GENERAL DE PLANEACIÓN Y DESARROLLO URBANO	



Rincón de Romos, Ags.

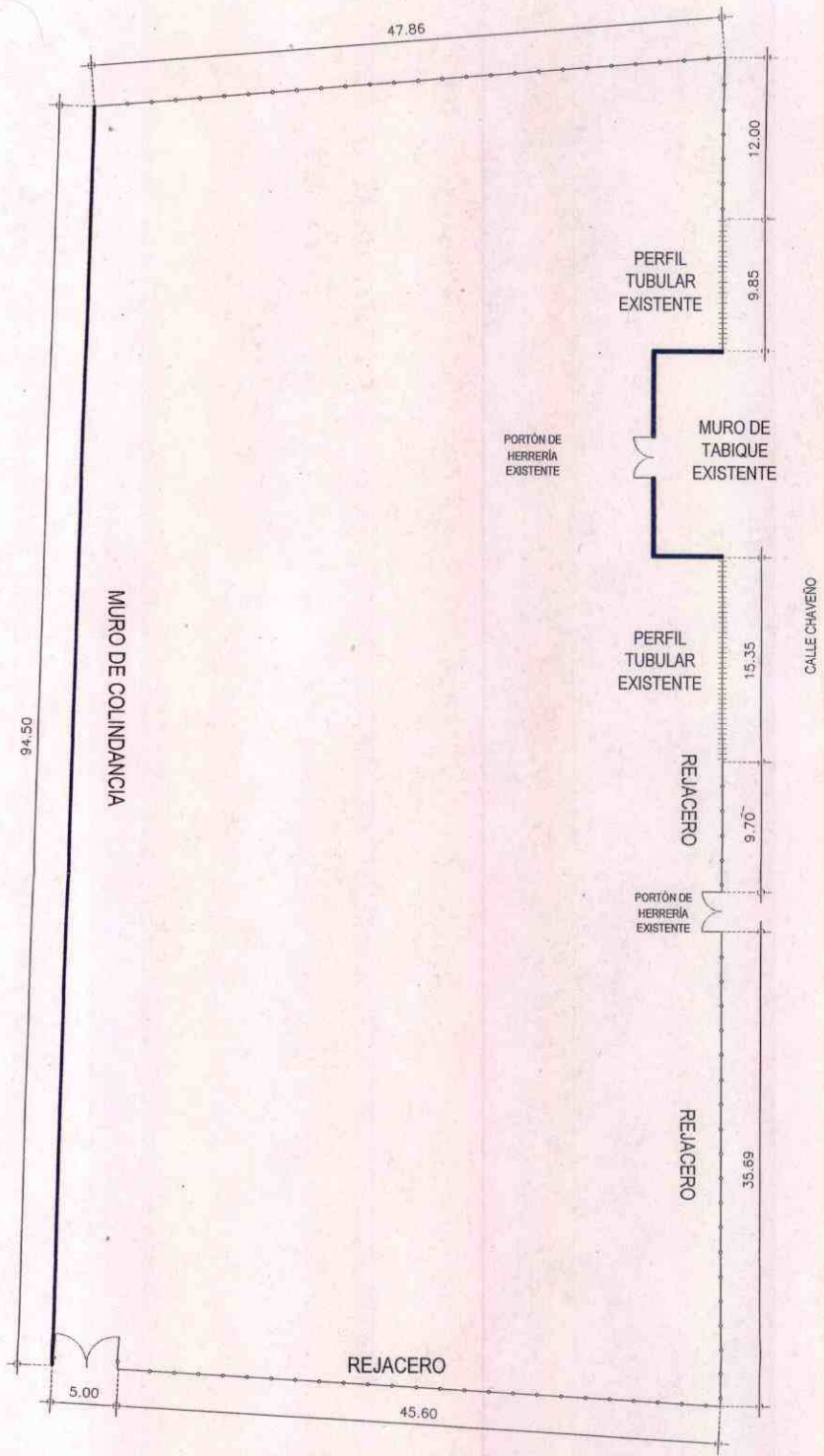
AL OBTENER LA PRESENTE LICENCIA DE CONSTRUCCION EL SOLICITANTE QUEDARA OBLIGADO A LO SIGUIENTE:

- NO SE PERMITIRÁ TENER MATERIAL EN LA VÍA PÚBLICA SIN AUTORIZACIÓN DE LA AUTORIDAD CORRESPONDIENTE.
- SE PROHIBE DEPOSITAR ESCOMBRO EN LA VÍA PÚBLICA, LA VIOLACIÓN DE ESTA DISPOSICIÓN TRAE APAREADOS Y SANCIONES DE TIPO SECUNDARIAS Y ADMINISTRATIVAS A LA PERSONA RESPONSABLE DE LA OBRA.
- PARA REALIZAR CUALQUIER TIPO DE MANIOBRAS PROPIAS DE LA CONSTRUCCIÓN, EN LA QUE SE CONSTRUYA PARCIAL O TOTALMENTE EL TRANSITO DE PERSONAS Y/O VEHICULOS, DEBERÁ CONTAR CON PREVIA AUTORIZACIÓN DE ESTA DIRECCIÓN Y DE LA DIRECCIÓN.
- CONSTRUIR MAS DE LO AUTORIZADO SERA MOTIVO DE INFRACCION.
- SI SE PRETENDE SUSPENDER LA OBRA, SOLICITAR POR ESCRITO A LA DIRECCION, DENTRO DEL PLAZO DE VIGENCIA DE LA LICENCIA, MISMA QUE NO SERA MAYOR A SEIS MESES. RECATIVANDOSE EL LAPSO DISPONIBLE AL TERMINAR ESTA.

LA FALTA DE ESTA LICENCIA EN EL LUGAR DE LA OBRA SERA MOTIVO DE INFRACCION

Recibido
6/10/17
Chavez

4/284/17

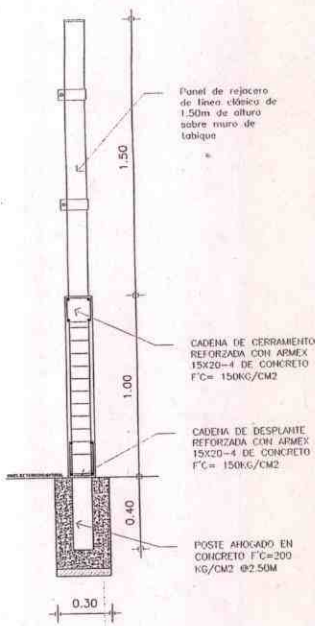


PROYECTANTE: MTR. FRANCISCO JAVIER RIVERA LUEVANO	UBICACIÓN: C. CHAVEÑO, BARRIO DE GUADALUPE <small>MUNICIPIO DE RINCHÓN DE ROMOS</small>	AÑO: 2017
INSTITUCIÓN: PLANEACIÓN Y DESARROLLO URBANO	PROYECTO: CONSTRUCCIÓN DE BARRA PERIMETRAL PRIMER ETAPA, ESCUELA PRIMARIA RODRIGO RINCHÓN GALLARDO	ESCALA: 8/8
DIRECTOR DE PLANEACIÓN Y DESARROLLO URBANO: LIC. URB. JESÚS JAIME GARCÍA	CONTENIDO: PLANO DE CONJUNTO	FOLIO: 01
EMPRESA: proyector OP.	ASESOR: LIC. URB. JESÚS JAIME GARCÍA	

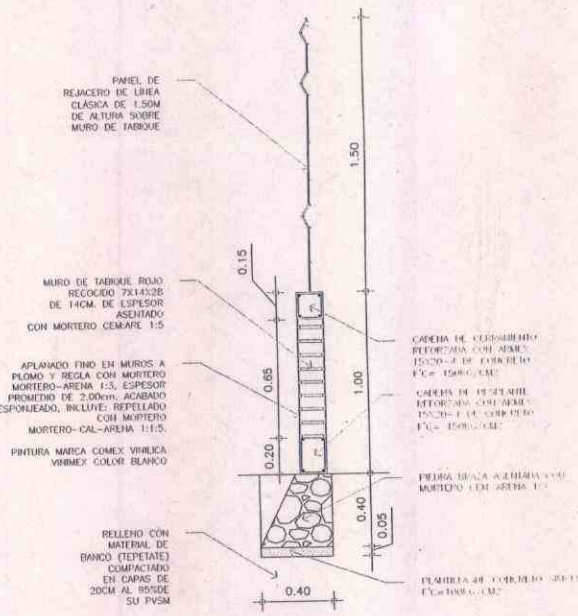
OBSERVACIONES.

PRESIDENCIA MUNICIPAL DE RINCHÓN DE ROMOS

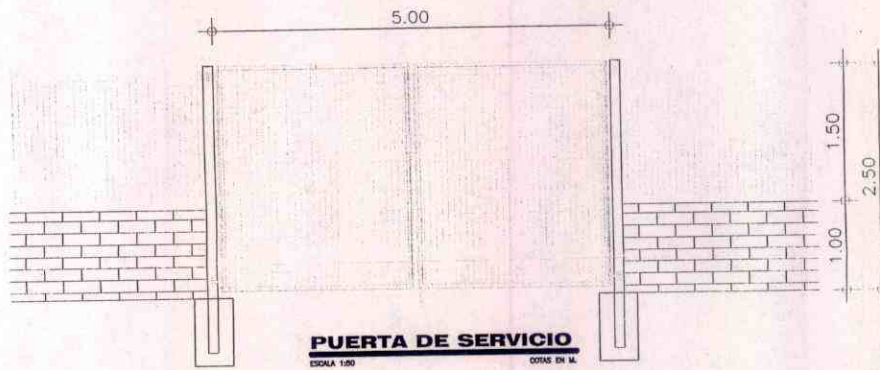
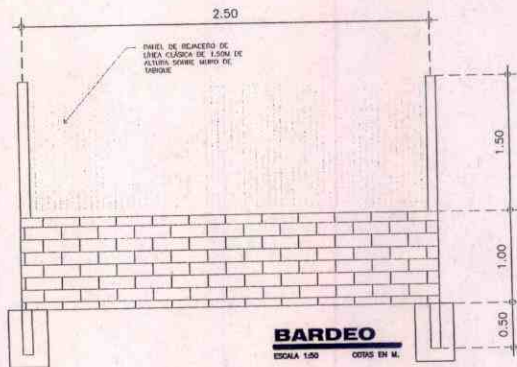




CORTE



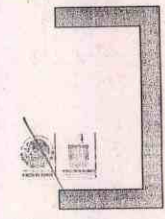
CORTE



4/284/17

PRESIDENTE MUNICIPAL MITRO, FRANCISCO JAVIER RIVERA LUEVANO	DISEÑO C. CHAVEÑO, BARRIO DE GUADALUPE	AÑO 2017
DIRECCIÓN DE PLANEACIÓN Y DESARROLLO URBANO LIC. URB. JESÚS JAIME GARCÍA	PROYECTO CONSTRUCCIÓN DE BANDA PERIMETRAL PRIMER ETAPA, ESCUELA PRIMARIA RODRIGO RINCÓN GALLARDO	EDICIÓN 125
DIRECCIÓN DE FUNDACIÓN Y DESARROLLO URBANO LIC. URB. JESÚS JAIME GARCÍA	DEPARTAMENTO DETALLES CONSTRUCTIVOS	PLANO Nº 02
PROYECTOS C.P. proyector C.P.	DISEÑO LIC. URB. JESÚS JAIME GARCÍA	

OBSERVACIONES:



PRESIDENCIA MUNICIPAL DE RINCÓN DE ROMOS



M. AYUNTAMIENTO
2017 - 2019

MUNICIPIO DE RINCÓN DE ROMOS, AGS.
DIRECCIÓN GENERAL DE PLANEACIÓN Y DESARROLLO URBANO

LICENCIA DE CONSTRUCCIÓN
OBRA PUBLICA

FOLIO No.	285/2017
FECHA.	22/09/2017

DATOS DEL PROPIETARIO:		DATOS DEL PREDIO:	
NOMBRE:	MUNICIPIO DE RINCON DE ROMOS	UBICACIÓN:	USO DE SUELO AUTORIZADO: N/A
DOMICILIO:	HIDALGO NO. 20	CALLE	MANZANA: N/A
		NUMERO	LOTE: N/A
		FRACC.	LOCALIDAD: RINCON DE ROMOS, AGS.
COL/FRACC:	CENTRO HISTORICO	CUENTA CATASTRAL:	N/A
LOCALIDAD:	RINCON DE ROMOS., AGS.	Nº DE C.M.C.U.:	N/A
TELÉFONO	01 (465) 95 1-04-03	CONTRATO DE AGUA:	N/A
FIRMA DEL PROPIETARIO O REPRESENTANTE LEGAL		URBANIZACIÓN:	
		AGUA POTABLE	SI
		DRENAJE	SI
		ELECTRICIDAD	SI
		GUARNICIÓN	SI
		BANQUETA	SI
		PAVIMENTO	SI

DATOS DE LA OBRA			
DESCRIPCIÓN DE LA OBRA	TIPO DE OBRA	SUPERFICIE A CONSTRUIR	
CONSTRUCCION DE BARDA PERIMETRAL PRIMER ETAPA., JARDIN DE NIÑOS ZAMNA. OBRA NO. 07053/2017	BARDEO	SOTANO	M ²
	CONSTRUCCIÓN	PLANTA BAJA	M ²
	REPARACION	PRIMER NIVEL	M ²
	DEMOLICION	SEGUNDO NIVEL	M ²
	OTROS	X TERCER NIVEL	M ²
		OTROS	123.00

PERITOS DE OBRA:					
RESPONSABLE DE OBRA		ESTRUCTURAL		INSTALACIONES ESPECIALES	
NOMBRE:	N/A	NOMBRE:	N/A	NOMBRE:	N/A
No. DE REGISTRO:	N/A	No. DE REGISTRO:	N/A	No. DE REGISTRO:	N/A
CÉDULA PROF.	N/A	CÉDULA PROF.	N/A	CÉDULA PROF.	N/A
FIRMA:	N/A	FIRMA:	N/A	FIRMA:	N/A

DATOS DE LA AUTORIZACIÓN			
VIGENCIA DE LA LICENCIA	DIA	MES	AÑO
DEL:	2	OCTUBRE	2017
AL:	31	DICIEMBRE	2017
POR LA DIRECCIÓN			
REVISÓ	ANALIZÓ	AUTORIZÓ	
DEPARTAMENTO JURIDICO	ING. EFRAIN HERNANDEZ MARENTES AREA DE CONTROL URBANO	LIC. URB. JÉSUS JAIME GARCÍA DIRECTOR GENERAL DE PLANEACIÓN Y DESARROLLO URBANO	



Rincón de Romos, Ags.

AL OBTENER LA PRESENTE LICENCIA DE CONSTRUCCION EL SOLICITANTE QUEDARA OBLIGADO A LO SIGUIENTE:

- NO SE PERMITIRÁ TENER MATERIAL EN LA VÍA PÚBLICA SIN AUTORIZACIÓN DE LA AUTORIDAD CORRESPONDIENTE.
- SE PROHIBE DEPOSITAR ESCOMBRO EN LA VÍA PÚBLICA, LA VIOLACIÓN DE ESTA DISPOSICIÓN TRAE APAREJOS Y SANCIONES DE TIPO SECUNDARIAS Y ADMINISTRATIVAS A LA PERSONA RESPONSABLE DE LA OBRA.
- PARA REALIZAR CUALQUIER TIPO DE MANIOBRA PROPIA DE LA CONSTRUCCIÓN, EN LA QUE SE OBSTRUYA PARCIAL O TOTALMENTE EL TRANSITO DE PERSONAS Y/O VEHICULOS, DEBERÁ CONTAR CON PREVIA AUTORIZACIÓN DE ESTA DIRECCIÓN Y DE LA DIRECCIÓN.
- CONSTRUIR MAS DE LO AUTORIZADO SERA MOTIVO DE INFRACCIÓN.
- SI SE PRETENDE SUSPENDER LA OBRA, SOLICITAR POR ESCRITO A LA DIRECCION, DENTRO DEL PLAZO DE VIGENCIA DE LA LICENCIA, MISMA QUE NO SERA MAYOR A SEIS MESES. RECATIVANDOSE EL LAPSO DISPONIBLE AL TERMINAR ESTA.

LA FALTA DE ESTA LICENCIA EN EL LUGAR DE LA OBRA SERA MOTIVO DE INFRACCIÓN

Recibi
01/10/17
Juan

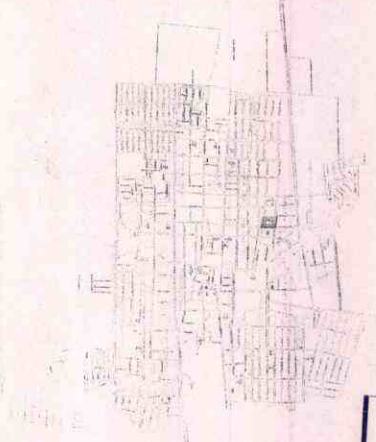
285/12


PRESESION MUNICIPAL DE RINCÓN DE ROMOS
 OBSERVACIONES

PROYECTO: PLANIFICACIÓN Y DESARROLLO URBANO
PROYECTANTE: LIC. URS. JESÚS JAIME GARCÍA
PROYECTO: PROYECTO OP.
OBJETIVO: CONSTRUCCIÓN DE BARRA PERIMETRAL EN ERA, JARDIN DE NIÑOS ZAMNA
UBICACION: JARDIN DE NIÑOS ZAMNA, C. DOLORES HIDALGO, COL. SANTA ANITA, RINCÓN DE ROMOS
CONVENIO: PLANO DE CONJUNTO
FECHA: 18 DE JULIO DEL 2017


NO. DE PLAN: 01
ESCALA: 1:500

CABECERA MUNICIPAL



MURO DE FERRERIA SANTA ANITA

JARDIN DE NIÑOS ZAMNA



50.25

26.80

4.00

6.65

78.80

39.25

COL. DE 80x25

MALLA ACERO 2.50M

MALLA ACERO 1.50M

MURO DE ADMETIDA EN 1.50 M

CALLE DOLORES HIDALGO

CALLE E. ZAPATA

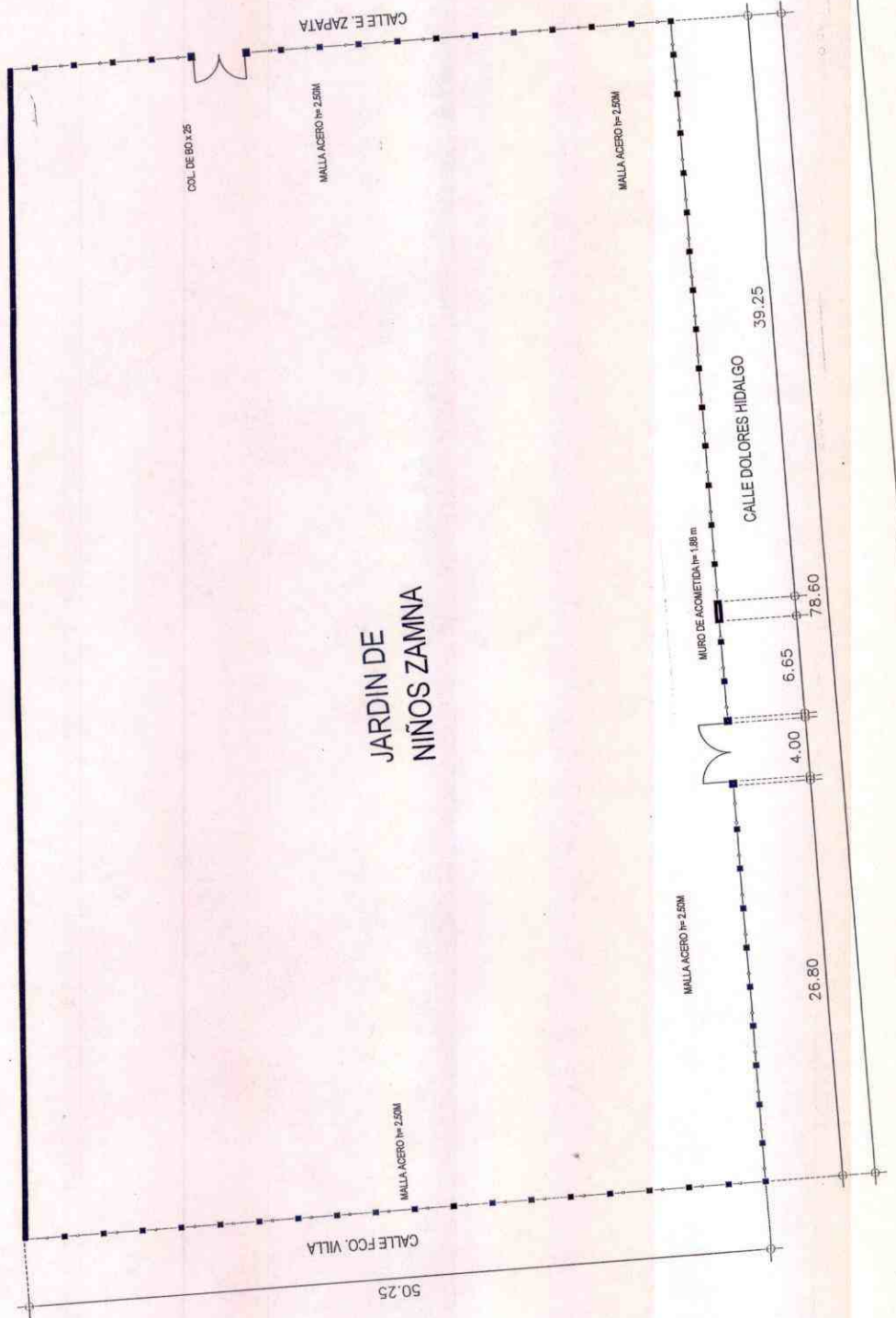
CALLE FCO. VILLA

285/17



MURO DE FERRETERIA SANTA ANITA

JARDIN DE NIÑOS ZAMNA



50.25

CALLE FCO. VILLA

MALLA ACERO 1m x 2.50m

MALLA ACERO 1m x 2.50m

26.80

4.00

6.65

78.60

MURO DE ACCOMETIDA 1m x 1.80m

CALLE DOLORES HIDALGO

39.25

MALLA ACERO 1m x 2.50m

MALLA ACERO 1m x 2.50m

CALLE ZAPATA

COL. DE 80 Y 25



H. AYUNTAMIENTO
2017 - 2019

MUNICIPIO DE RINCÓN DE ROMOS, AGS.
DIRECCIÓN GENERAL DE PLANEACIÓN Y DESARROLLO URBANO

LICENCIA DE CONSTRUCCIÓN
OBRA PUBLICA

FOLIO No.	286/2017
FECHA.	22/09/2017

DATOS DEL PROPIETARIO:		DATOS DEL PREDIO:			
NOMBRE:	MUNICIPIO DE RINCON DE ROMOS	UBICACIÓN:	USO DE SUELO AUTORIZADO:	N/A	
DOMICILIO:	HIDALGO NO. 20	CALLE	MANZANA:	N/A	
		NUMERO	LOTE:	N/A	
		FRACC.	LOCALIDAD:	RINCON DE ROMOS, AGS.	
COL/FRACC:	CENTRO HISTORICO	CUENTA CATASTRAL:	N/A		
LOCALIDAD:	RINCON DE ROMOS., AGS.	Nº DE C.M.C.U.:	N/A		
TELÉFONO	01 (465) 95 1-04-03	CONTRATO DE AGUA:	N/A		
FIRMA DEL PROPIETARIO O REPRESENTANTE LEGAL		URBANIZACIÓN:			
		AGUA POTABLE	SI	GUARNICIÓN	SI
		DRENAJE	SI	BANQUETA	SI
		ELECTRICIDAD	SI	PAVIMENTO	SI

DATOS DE LA OBRA			
DESCRIPCIÓN DE LA OBRA	TIPO DE OBRA	SUPERFICIE A CONSTRUIR	
CONSTRUCCION DE BARDA PERIMETRAL PRIMER ETAPA., CBTA. OBRA NO. 07054/2017	BARDEO	SOTANO	M ²
	CONSTRUCCIÓN	PLANTA BAJA	M ²
	REPARACION	PRIMER NIVEL	M ²
	DEMOLICION	SEGUNDO NIVEL	M ²
	OTROS	X TERCER NIVEL	M ²
		OTROS	163.00

RESPONSABLE DE OBRA		PERITOS DE OBRA:	
		ESTRUCTURAL	INSTALACIONES ESPECIALES
NOMBRE:	N/A	NOMBRE:	N/A
No. DE REGISTRO:	N/A	No. DE REGISTRO:	N/A
CÉDULA PROF.	N/A	CÉDULA PROF.	N/A
FIRMA.	N/A	FIRMA.	N/A

DATOS DE LA AUTORIZACIÓN			
VIGENCIA DE LA LICENCIA	DIA	MES	AÑO
DEL:	3	OCTUBRE	2017
AL:	31	DICIEMBRE	2017
POR LA DIRECCIÓN			
REVISÓ	ANALIZÓ	AUTORIZÓ	
DEPARTAMENTO JURIDICO	ING. FERRAIN HERNANDEZ MARENTES AREA DE CONTROL URBANO	LIC. URB. JESUS JAIME GARCIA DIRECTOR GENERAL DE PLANEACIÓN Y DESARROLLO URBANO	

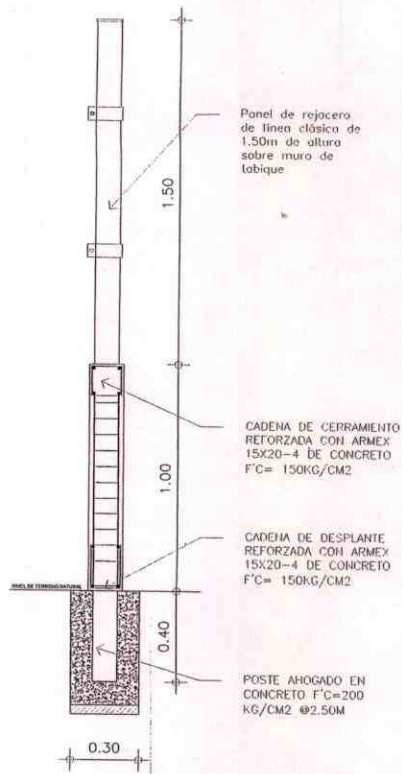
Rincón de Romos, Ags.



- AL OBTENER LA PRESENTE LICENCIA DE CONSTRUCCION EL SOLICITANTE QUEDARÁ OBLIGADO A LO SIGUIENTE:
- NO SE PERMITIRÁ TENER MATERIAL EN LA VÍA PÚBLICA SIN AUTORIZACIÓN DE LA AUTORIDAD CORRESPONDIENTE
 - SE PROHIBE DEPOSITAR ESCOMBRO EN LA VÍA PÚBLICA. LA VIOLACIÓN DE ESTA DISPOSICIÓN TRAE APAREJOS Y SANCIONES DE TIPO SECUNDARIAS Y ADMINISTRATIVAS A LA PERSONA RESPONSABLE DE LA OBRA.
 - PARA REALIZAR CUALQUIER TIPO DE MANIOBRA PROPIA DE LA CONSTRUCCIÓN, EN LA QUE SE OBSTRUYA PARCIAL O TOTALMENTE EL TRANSITO DE PERSONAS Y/O VEHICULOS, DEBERÁ CONTAR CON PREVIA AUTORIZACIÓN DE ESTA DIRECCIÓN Y DE LA DIRECCIÓN.
 - CONSTRUIR MAS DE LO AUTORIZADO SERA MOTIVO DE INFRACCIÓN.
 - SI SE PRETENDE SUSPENDER LA OBRA, SOLICITAR POR ESCRITO A LA DIRECCION, DENTRO DEL PLAZO DE VIGENCIA DE LA LICENCIA, MISMA QUE NO SERA MAYOR A SEIS MESES. RECATIVANDOSE EL LAPSO DISPONIBLE AL TERMINAR ESTA.

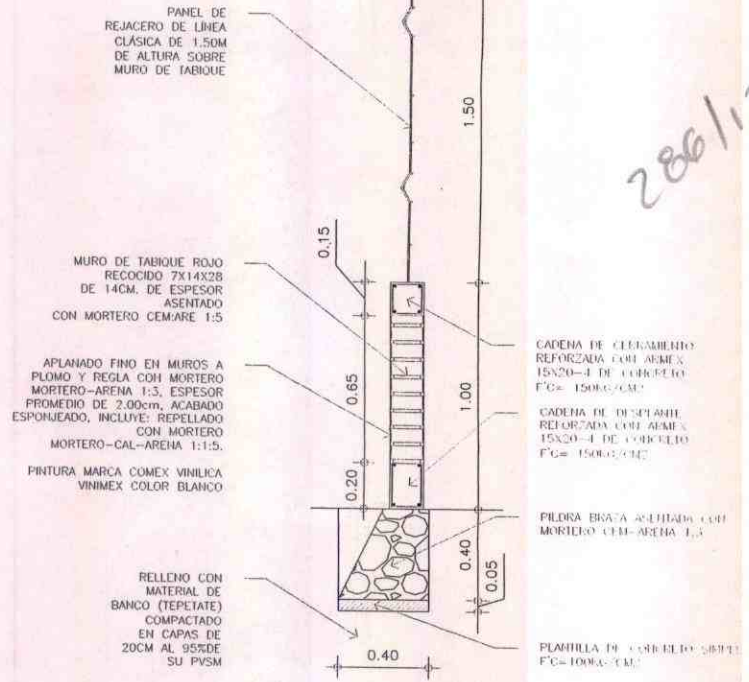
Recibido
6/10/17
[Signature]

LA FALTA DE ESTA LICENCIA EN EL LUGAR DE LA OBRA SERÁ MOTIVO DE INFRACCIÓN



CORTE

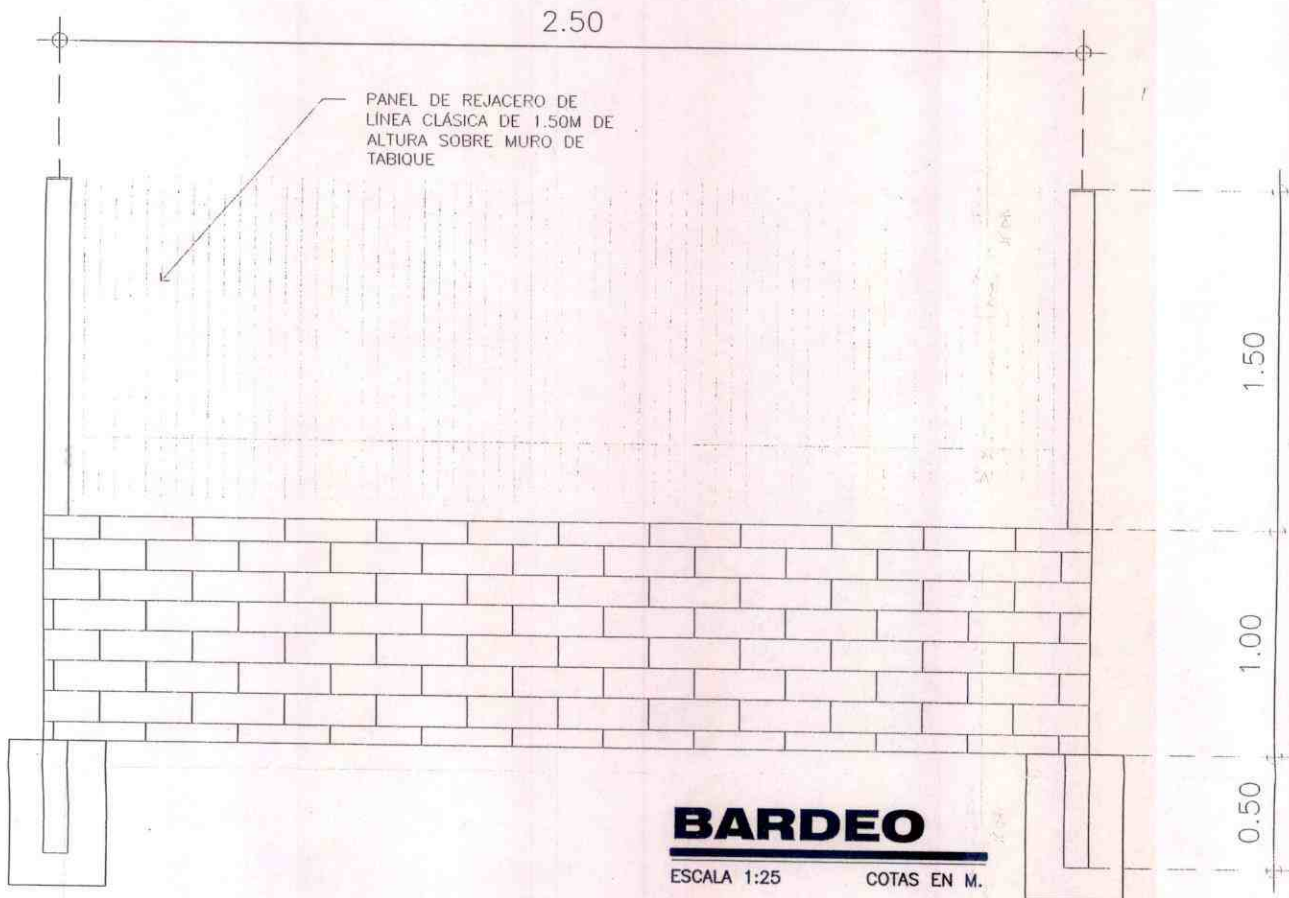
ESCALA 1:25 COTAS EN M.



CORTE

ESCALA 1:25 COTAS EN M.

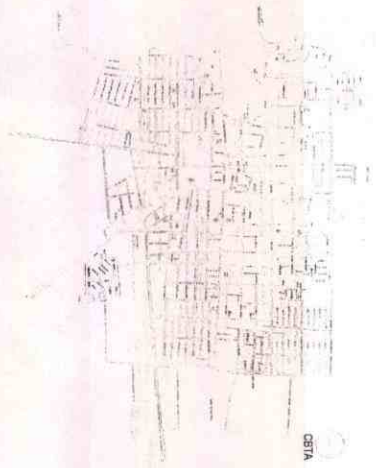
286/12



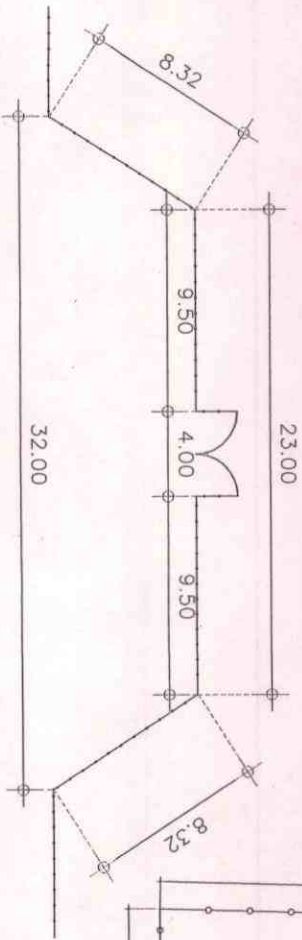
BARDEO

ESCALA 1:25 COTAS EN M.

4/1982/5

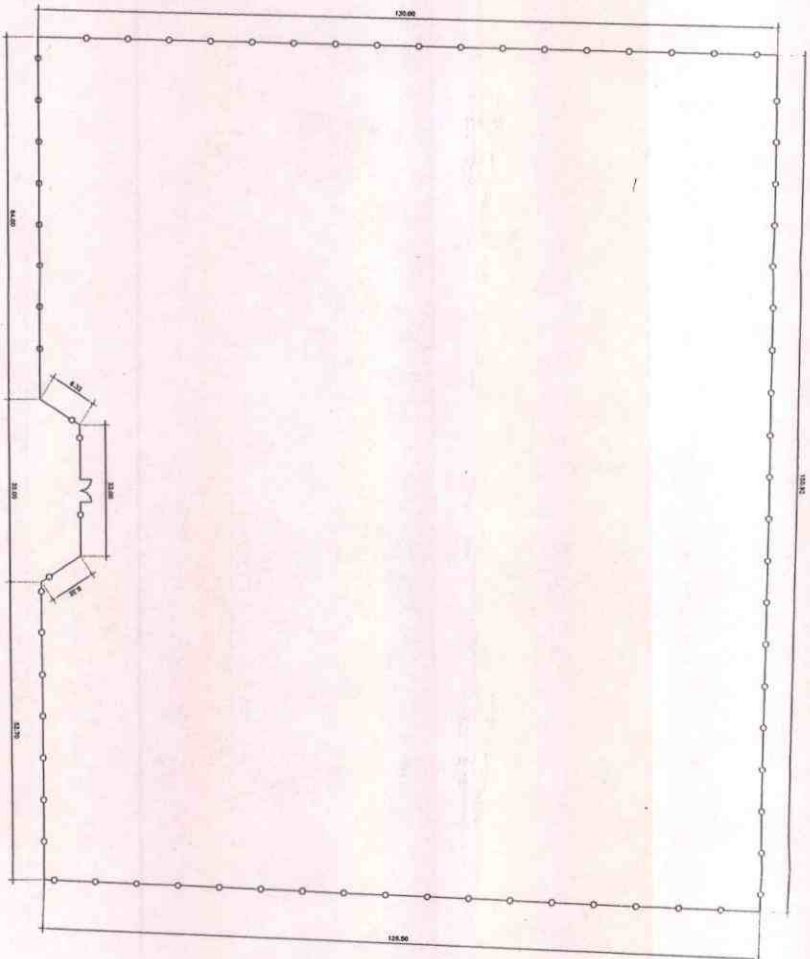


CEBA



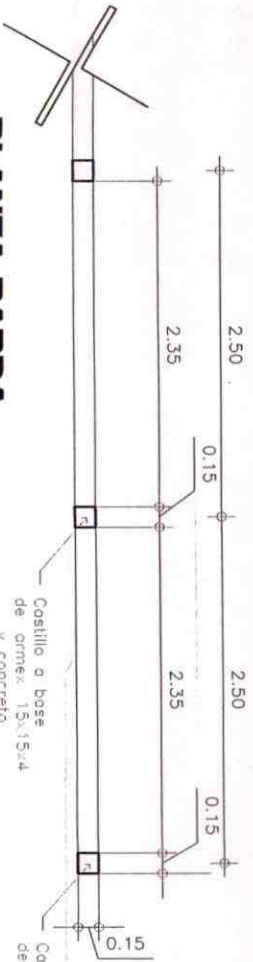
DETALLE DE ACCESO

COTAS EN M.



PLANTA DE CONJUNTO

COTAS EN M.



PLANTA BARRA

COTAS EN M.

Castillo o base de armaz: 15x15x4 y concreto
F'c=200kg/cm² @2.50m

Castillo o base de armaz: 15x15x4 y concreto
F'c=200kg/cm² @2.50m

OBSERVACIONES.

PROYECTISTA

MTRO. FR LIEBANO

PLANEAC

LIC. URB.

PROYECT

CONSTR. PRIMERA

PROL. C.

PLANO D

LIC. URB. ADE

S/E

2017



H. AYUNTAMIENTO
2017 - 2019

MUNICIPIO DE RINCÓN DE ROMOS, AGS.
DIRECCIÓN GENERAL DE PLANEACIÓN Y DESARROLLO URBANO

LICENCIA DE CONSTRUCCIÓN
OBRA PUBLICA

FOLIO No. 287/2017
FECHA. 22/09/2017

DATOS DEL PROPIETARIO:		DATOS DEL PREDIO:			
NOMBRE:	MUNICIPIO DE RINCON DE ROMOS	UBICACIÓN:	USO DE SUELO AUTORIZADO:	N/A	
DOMICILIO:	HIDALGO NO. 20	CALLE	MANZANA:	N/A	
COL/FRACC:	CENTRO HISTORICO	NUMERO	LOTE:	N/A	
LOCALIDAD:	RINCON DE ROMOS., AGS.	FRACC.	LOCALIDAD:	SAN JACINTO., R. DE R.	
TELÉFONO	01 (465) 95 1-04-03	CUENTA CATASTRAL:		N/A	
FIRMA DEL PROPIETARIO O REPRESENTANTE LEGAL		N° DE C.M.C.U.:		N/A	
		CONTRATO DE AGUA:		N/A	
		URBANIZACIÓN:			
		AGUA POTABLE	SI	GUARNICIÓN	SI
		DRENAJE	SI	BANQUETA	SI
		ELECTRICIDAD	SI	PAVIMENTO	SI

DATOS DE LA OBRA		
DESCRIPCIÓN DE LA OBRA	TIPO DE OBRA	SUPERFICIE A CONSTRUIR
CONSTRUCCION DE BARDA PERIMETRAL ESCUELA SECUNDARIA GRAL. MARIANO ESCOBEDO. OBRA NO. 07055/2017	BARDEO	SOTANO
	CONSTRUCCIÓN	PLANTA BAJA
	REPARACION	PRIMER NIVEL
	DEMOLICION	SEGUNDO NIVEL
	OTROS	X TERCER NIVEL
		OTROS

RESPONSABLE DE OBRA		PERITOS DE OBRA:		INSTALACIONES ESPECIALES	
NOMBRE:	N/A	ESTRUCTURAL	N/A	NOMBRE:	N/A
No. DE REGISTRO:	N/A		N/A	No. DE REGISTRO:	N/A
CÉDULA PROF.	N/A		N/A	CÉDULA PROF.	N/A
FIRMA.	N/A		N/A	FIRMA.	N/A

DATOS DE LA AUTORIZACIÓN			
VIGENCIA DE LA LICENCIA	DÍA	MES	AÑO
DEL:	2	OCTUBRE	2017
AL:	31	DICIEMBRE	2017
POR LA DIRECCIÓN			
REVISÓ	ANALIZÓ	AUTORIZÓ	
DEPARTAMENTO JURIDICO	ING. EFFRAIN HERNÁNDEZ MARENTES AREA DE CONTROL URBANO	LIC. URB. JESÚS JAIME GARCÍA DIRECTOR GENERAL DE PLANEACIÓN Y DESARROLLO URBANO	



DIRECCION GENERAL DE PLANEACION Y DESARROLLO URBANO
MUNICIPIO DE RINCÓN DE ROMOS, AGS

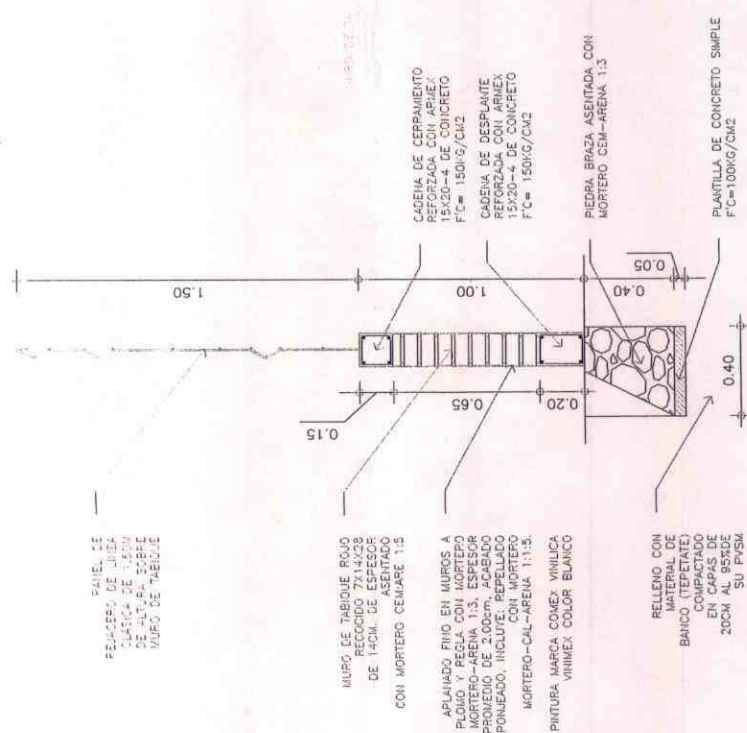
Rincón de Romos, Ags.

AL OBTENER LA PRESENTE LICENCIA DE CONSTRUCCIÓN EL SOLICITANTE QUEDARA OBLIGADO A LO SIGUIENTE:

1. NO SE PERMITIRÁ TENER MATERIAL EN LA VÍA PÚBLICA SIN AUTORIZACIÓN DE LA AUTORIDAD CORRESPONDIENTE.
2. SE PROHIBE DEPOSITAR ESCOMERO EN LA VÍA PÚBLICA, LA VIOLACIÓN DE ESTA DISPOSICIÓN TRAE APARAJOS Y SANCIONES DE TIPO SECUNDARIAS Y ADMINISTRATIVAS A LA PERSONA RESPONSABLE DE LA OBRA.
3. PARA REALIZAR CUALQUIER TIPO DE MANIOBRA PROPIA DE LA CONSTRUCCIÓN, EN LA QUE SE OBSTRUYA PARCIAL O TOTALMENTE EL TRANSITO DE PERSONAS Y/O VEHICULOS, DEBERÁ CONTAR CON PREVIA AUTORIZACIÓN DE ESTA DIRECCIÓN Y DE LA DIRECCIÓN.
4. CONSTRUIR MAS DE LO AUTORIZADO SERA MOTIVO DE INFRACCION.
5. SI SE PRETENDE SUSPENDER LA OBRA, SOLICITAR POR ESCRITO A LA DIRECCION, DENTRO DEL PLAZO DE VIGENCIA DE LA LICENCIA, MISMA QUE NO SERA MAYOR A SEIS MESES. RECATIVANDOSE EL LAPSO DISPONIBLE AL TERMINAR ESTA.

Recibido
6/10/17
Diana

LA FALTA DE ESTA LICENCIA EN EL LUGAR DE LA OBRA SERA MOTIVO DE INFRACCION



PAPEL DE
PRIMEROS DE LINEA
DEBIDA DE ESCALA
MURDO DE TABIQUE

MURDO DE TABIQUE ROJO
RECOCIDO 7X14X28
DE 14CM. DE ESPESOR
ASENTADO
CON MORTERO CEMARE 1:1

APLIZADO FINO EN MURDO A
PROPOSITO DE
MORTERO-ARENA 1:3, ESPESOR
PROMEDIO DE 2.00cm, ACABADO
ESPONJADO, INCLUYE: REPELLADO
CON MORTERO
MORTERO-CAL-ARENA 1:1:5.
PINTURA: MARCA COMEX VINILICA
VINIMAX COLOR BLANCO

RELLENO CON
MATERIAL DE
BANCO (TEPATITE)
CON MORTERO DE
EN CAPAS DE
20CM AL 85XDE
SU PYSM

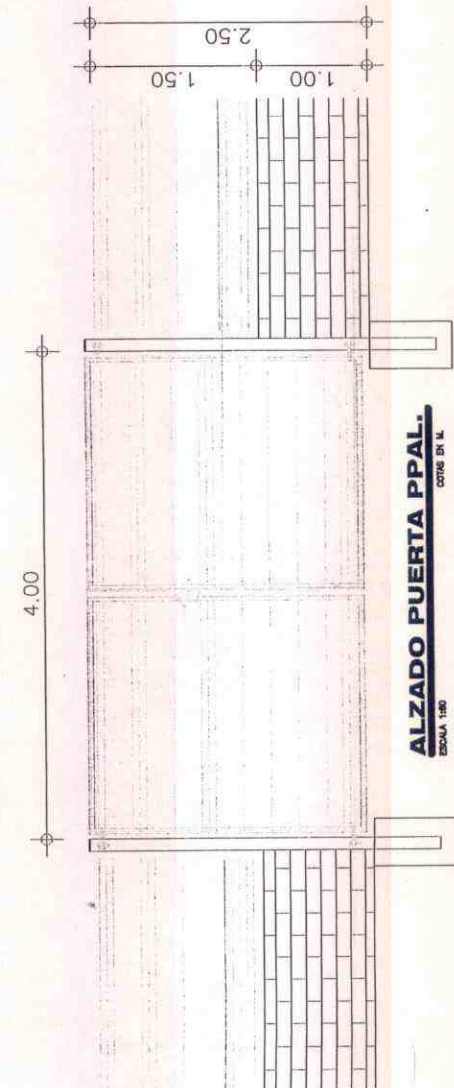
CADEIRA DE CERRAMIENTO
REFORZADA CON ARMEX
15X20-4 DE CONCRETO
F'c= 150kg/cm2

CADEIRA DE DESPLANTE
REFORZADA CON ARMEX
15X20-4 DE CONCRETO
F'c= 150kg/cm2

PIEDRA BRACA ASEITADA CON
MORTERO CEM-ARENA 1:3

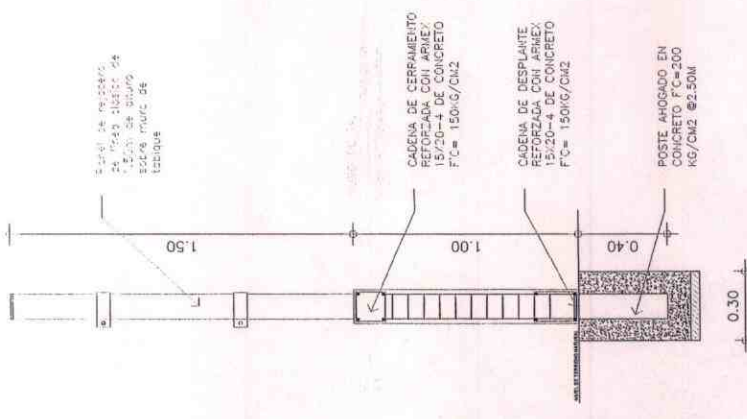
PLANTILLA DE CONCRETO SIMPLE
F'c=100kg/cm2

CORTE
ESCALA 1:25 COTAS EN M.



ALZADO PUERTA PPAL.
ESCALA 1:50

CORTE EN L.



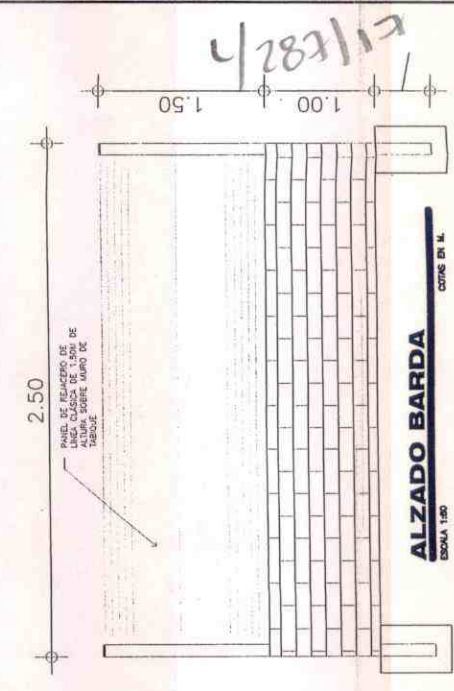
PAPEL DE
PRIMEROS DE LINEA
DEBIDA DE ESCALA
MURDO DE TABIQUE

CADEIRA DE CERRAMIENTO
REFORZADA CON ARMEX
15X20-4 DE CONCRETO
F'c= 150kg/cm2

CADEIRA DE DESPLANTE
REFORZADA CON ARMEX
15X20-4 DE CONCRETO
F'c= 150kg/cm2

POSTE AHOGADO EN
CONCRETO F'c=200
KG/CM2 Ø2.50M

CORTE
ESCALA 1:25 COTAS EN M.



PAPEL DE
PRIMEROS DE LINEA
DEBIDA DE ESCALA
MURDO DE TABIQUE

ALZADO BARD
ESCALA 1:50

CORTE EN L.

RESERVAS
OBSERVACIONES

PRESENCIA

PROYECTO
PROYECTO
CONTRATACION
PRIMERA ETAPA
PROL C. M

DETALLES I
LIC. URB. 6533

FECHA
2017

1.50
1.00
2.50

1.50
1.00
2.50

4.00
2.50
1.00
1.50



H. AYUNTAMIENTO
2017 - 2019

MUNICIPIO DE RINCÓN DE ROMOS, AGS.
DIRECCIÓN GENERAL DE PLANEACIÓN Y DESARROLLO URBANO

LICENCIA DE CONSTRUCCIÓN

FOLIO No.	291/2017
FECHA.	11/10/2017

DATOS DEL PROPIETARIO:		DATOS DEL PREDIO:				
NOMBRE:		UBICACIÓN:		USO DE SUELO AUTORIZADO:	HABITACIONAL	
DOMICILIO:		CALLE	AV. CAXCAN	MANZANA:	9	
		NUMERO	312	LOTE:	7	
		FRACC.	EMBAJADORES	LOCALIDAD:	RINCON DE ROMOS, AGS.	
COL/FRACC:		CUENTA CATASTRAL:		701 01 084 007		
LOCALIDAD:		N° DE C.M.C.U.:		340/2016		
TELÉFONO		CONTRATO DE AGUA:		N/A		
FIRMA DEL PROPIETARIO O REPRESENTANTE LEGAL		AGUA POTABLE		SI	GUARNICIÓN	SI
		DRENAJE		SI	BANQUETA	SI
		ELECTRICIDAD		SI	PAVIMENTO	SI

DATOS DE LA OBRA			
DESCRIPCIÓN DE LA OBRA	TIPO DE OBRA	SUPERFICIE A CONSTRUIR	
COLOCACION DE PISO, CASA HABITACION EN 1ER. NIVEL CONTINUIDAD DE LICENCIA NO. 232/2016.	BARDEO	SOTANO	M ²
	CONSTRUCCIÓN	X PLANTA BAJA	M ²
	REPARACION	PRIMER NIVEL	76.50 M ²
	DEMOLICION	SEGUNDO NIVEL	M ²
	OTROS	TERCER NIVEL	M ²
		OTROS	M ²

PERITOS DE OBRA:			
RESPONSABLE DE OBRA	ESTRUCTURAL		INSTALACIONES ESPECIALES
NOMBRE:	N/A	N/A	N/A
No. DE REGISTRO:	N/A	N/A	N/A
CÉDULA PROF.	N/A	N/A	N/A
FIRMA.		N/A	N/A

DATOS DE LA AUTORIZACIÓN			
VIGENCIA DE LA LICENCIA	DIA	MES	AÑO
DEL:	11	OCTUBRE	2017
AL:	11	OCTUBRE	2018
POR LA DIRECCIÓN			
REVISÓ	ANALIZÓ	AUTORIZÓ	
	ING. EFRAIN HERNANDEZ MARENTES	LIC. URB. JESUS JAIME GARCIA	
DEPARTAMENTO JURIDICO	AREA DE CONTROL URBANO	DIRECTOR DE PLANEACION Y DESARROLLO URBANO.	
			Rincón de Romos, Ags.



AL OBTENER LA PRESENTE LICENCIA DE CONSTRUCCIÓN EL SOLICITANTE QUEDARÁ OBLIGADO A LO SIGUIENTE:
1. LAS AUTORIDADES ESTATALES Y MUNICIPALES NO SERÁN RESPONSABLES DEL DISEÑO, CÁLCULO Y PROYECTO DE CONSTRUCCIÓN DE LAS OBRAS Y DE LOS MATERIALES A UTILIZARSE, LO CUAL ES RESPONSABILIDAD DEL PROPIETARIO O POSEEDOR DE LAS MISMAS, DEL CONSTRUCTOR Y/O DE LOS PERITOS RESPONSABLES DE LAS OBRAS Y ESPECIALIZADOS QUE INTERVIENEN EN ELLAS.
2. NO SE PERMITIRÁ TENER MATERIAL EN LA VÍA PÚBLICA SIN AUTORIZACIÓN DE LA AUTORIDAD CORRESPONDIENTE.
3. SE PROHIBE DEPOSITAR ESCOMBO EN LA VÍA PÚBLICA, LA VIOLACIÓN DE ESTA DISPOSICIÓN TRAE APAREJOS Y SANCIONES DE TIPO SECUNDARIAS Y ADMINISTRATIVAS A LA PERSONA RESPONSABLE DE LA OBRA.
4. PARA REALIZAR CUALQUIER TIPO DE MANIOBRA PROPIA DE LA CONSTRUCCIÓN, EN LA QUE SE OBSTRUYA PARCIAL O TOTALMENTE EL TRANSITO DE PERSONAS Y/O VEHÍCULOS, DEBERÁ CONTAR CON PREVIA AUTORIZACIÓN DE ESTA DIRECCIÓN Y DE LA DIRECCIÓN.
5. CONSTRUIR MAS DE LO AUTORIZADO SERA MOTIVO DE INFRACCIÓN.
6. SI SE PRETENDE SUSPENDER LA OBRA, SOLICITAR POR ESCRITO A LA DIRECCION, DENTRO DEL PLAZO DE VIGENCIA DE LA LICENCIA, MISMA QUE NO SERA MAYOR A SEIS MESES. RECATIVANDOSE EL LAPSO DISPONIBLE AL TERMINAR ESTA.

LA FALTA DE ESTA LICENCIA EN EL LUGAR DE LA OBRA SERÁ MOTIVO DE INFRACCIÓN

4/29/17



DIRECCION GENERAL DE PLANEACION Y DESARROLLO
URBANO DE RINCON DE ROMOS, AGS.


FOTOGRAFIAS



INMUEBLE: AV. CAXCAN # 312
FRACC: EMBAJADORES, RINCON DE R.
REALIZO: ROBERTO RIVERA MARTINEZ

HOJA No: 01 DE: UNA
FECHA: 9/10/2017

ASUNTO: LICENCIA DE CONSTRUCCION
PROP: ~~ROBERTO RIVERA MARTINEZ~~



OBSERVACIONES:



H. AYUNTAMIENTO
2017 - 2019

MUNICIPIO DE RINCÓN DE ROMOS, AGS.
DIRECCIÓN GENERAL DE PLANEACIÓN Y DESARROLLO URBANO

LICENCIA DE CONSTRUCCIÓN

FOLIO No.	293/2017
FECHA.	11/10/2017

DATOS DEL PROPIETARIO:		DATOS DEL PREDIO:			
NOMBRE:		UBICACIÓN:		USO DE SUELO AUTORIZADO:	HABITACIONAL
DOMICILIO:		CALLE	PROL. 5 DE MAYO	MANZANA:	10
		NUMERO		LOTE:	20,21,22,23,24,25,26,27,28
		FRACC.	VALLE DEL REAL	LOCALIDAD:	RINCÓN DE ROMOS, AGS.
COL/FRACC:		CUENTA CATASTRAL:		701 01 103 006,007,008,009,010,011,012,013,014	
LOCALIDAD:		N° DE C.M.C.U.:		534,535,536,537,538,539,540,541,542/2017	
TELÉFONO		CONTRATO DE AGUA:		N/A	
FIRMA DEL PROPIETARIO O REPRESENTANTE LEGAL		URBANIZACIÓN:			
		AGUA POTABLE	SI	GUARNICIÓN	SI
		DRENAJE	SI	BANQUETA	SI
		ELECTRICIDAD	SI	PAVIMENTO	SI

DATOS DE LA OBRA				
DESCRIPCIÓN DE LA OBRA	TIPO DE OBRA	SUPERFICIE A CONSTRUIR		
CONSTRUCCION DE (9) CASA HABITACION CALLE PROL. 5 DE MAYO NO. 401, 403, 405, 407, 409, 411, 413, 415, 417. PLANTA BAJA 37.64M2, 1ER NIVEL 32.49M2 Y 11.50ML DE BARRA PERIMETRAL C/U. (MODELO ZAFIRO)	BARDEO	X	SOTANO	M ²
	CONSTRUCCIÓN	X	PLANTA BAJA	338.76 M ²
	REPARACION		PRIMER NIVEL	292.41 M ²
	DEMOLICION		SEGUNDO NIVEL	M ²
	OTROS		TERCER NIVEL	M ²
			OTROS	103.50 M ²

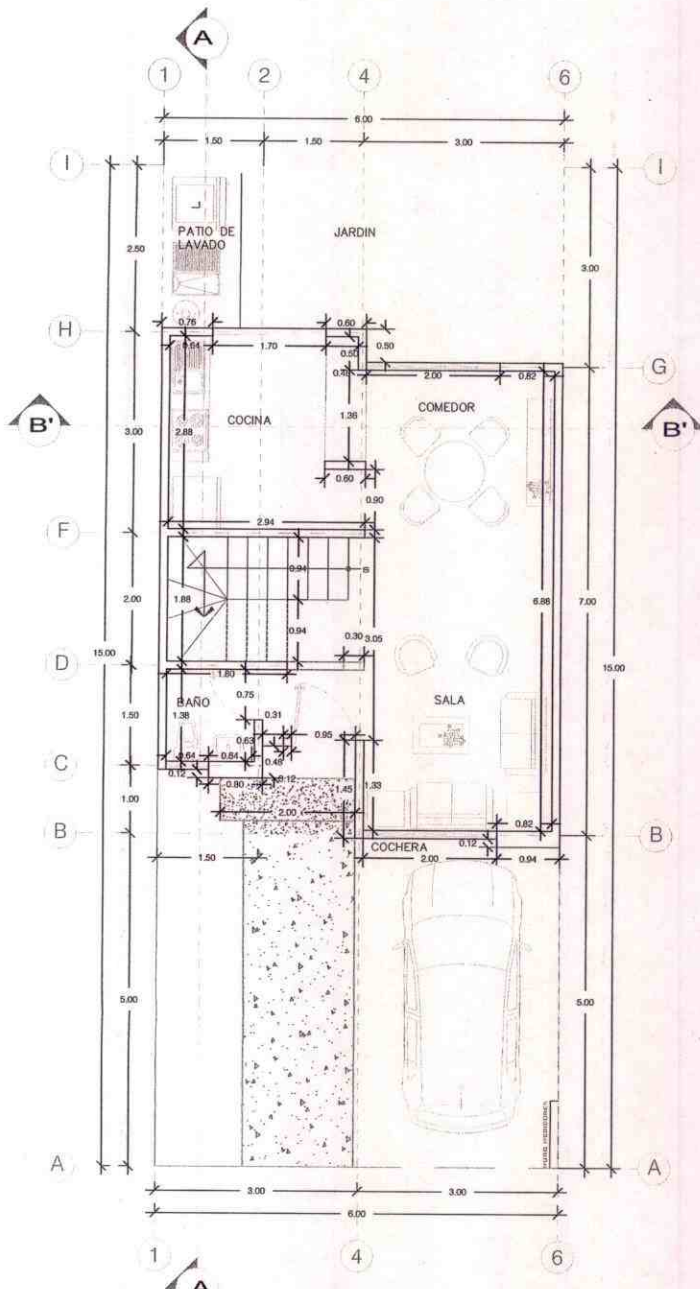
PERITOS DE OBRA:					
RESPONSABLE DE OBRA		ESTRUCTURAL		INSTALACIONES ESPECIALES	
NOMBRE:	I.C. AARON MONTOYA JUAREZ	NOMBRE:	N/A	NOMBRE:	N/A
No. DE REGISTRO:	RO. 300	No. DE REGISTRO:	N/A	No. DE REGISTRO:	N/A
CÉDULA PROF.	1392675	CÉDULA PROF.	N/A	CÉDULA PROF.	N/A
FIRMA.		FIRMA.	N/A	FIRMA.	N/A

DATOS DE LA AUTORIZACIÓN			
VIGENCIA DE LA LICENCIA	DIA	MES	AÑO
DEL:	11	OCTUBRE	2017
AL:	11	OCTUBRE	2019
POR LA DIRECCIÓN			
REVISÓ	ANALIZÓ	AUTORIZÓ	
	<i>Efraín Hernández Marentés</i>	<i>Jesús Jaime García</i>	
DEPARTAMENTO JURIDICO	AREA DE CONTROL URBANO	DIRECCIÓN DE PLANEACION Y DESARROLLO URBANO.	
		DIRECCIÓN GENERAL DE PLANEACION Y DESARROLLO URBANO MUNICIPIO DE RINCÓN DE ROMOS, AGS.	
		Rincón de Romos, Ags.	

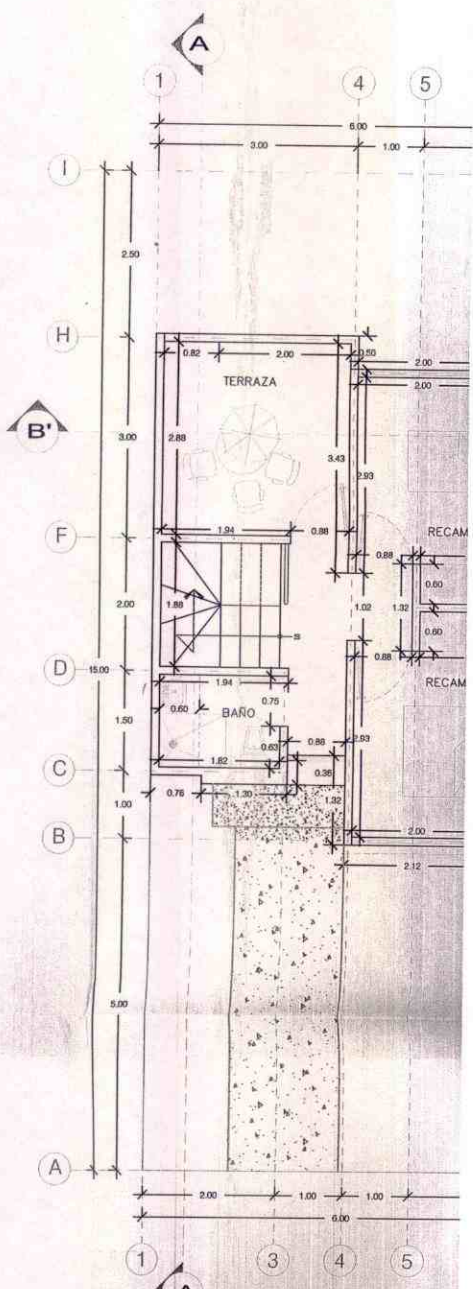
- AL OBTENER LA PRESENTE LICENCIA DE CONSTRUCCION EL SOLICITANTE QUEDARA OBLIGADO A LO SIGUIENTE:**
1. LAS AUTORIDADES ESTATALES Y MUNICIPALES NO SERÁN RESPONSABLES DEL DISEÑO, CÁLCULO Y PROYECTO DE CONSTRUCCIÓN DE LAS OBRAS Y DE LOS MATERIALES A UTILIZARSE, LO CUAL ES RESPONSABILIDAD DEL PROPIETARIO O POSEEDOR DE LAS MISMAS, DEL CONSTRUCTOR Y/O DE LOS PERITOS RESPONSABLES DE LAS OBRAS Y ESPECIALIZADOS QUE INTERVIENGAN EN ELLAS.
 2. NO SE PERMITIRÁ TENER MATERIAL EN LA VÍA PÚBLICA SIN AUTORIZACIÓN DE LA AUTORIDAD CORRESPONDIENTE.
 3. SE PROHIBE DEPOSITAR ESCOMBRO EN LA VÍA PÚBLICA, LA VIOLACIÓN DE ESTA DISPOSICIÓN TRAE APAREJOS Y SANCIONES DE TIPO SECUNDARIAS Y ADMINISTRATIVAS A LA PERSONA RESPONSABLE DE LA OBRA.
 4. PARA REALIZAR CUALQUIER TIPO DE MANIOBRA PROPIA DE LA CONSTRUCCIÓN, EN LA QUE SE OBSTRUYA PARCIAL O TOTALMENTE EL TRANSITO DE PERSONAS Y/O VEHÍCULOS, DEBERÁ CONTAR CON PREVIA AUTORIZACIÓN DE ESTA DIRECCIÓN Y DE LA DIRECCIÓN.
 - 5.- CONSTRUIR MAS DE LO AUTORIZADO SERA MOTIVO DE INFRACCIÓN.
 6. SI SE PRETENDE SUSPENDER LA OBRA, SOLICITAR POR ESCRITO A LA DIRECCION, DENTRO DEL PLAZO DE VIGENCIA DE LA LICENCIA, MISMA QUE NO SERA MAYOR A SEIS MESES. RECATIVANDOSE EL LAPSO DISPONIBLE AL TERMINAR ESTA.

LA FALTA DE ESTA LICENCIA EN EL LUGAR DE LA OBRA SERÁ MOTIVO DE INFRACCIÓN

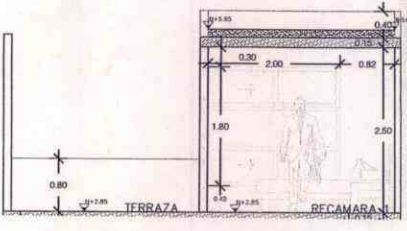
2/293/17



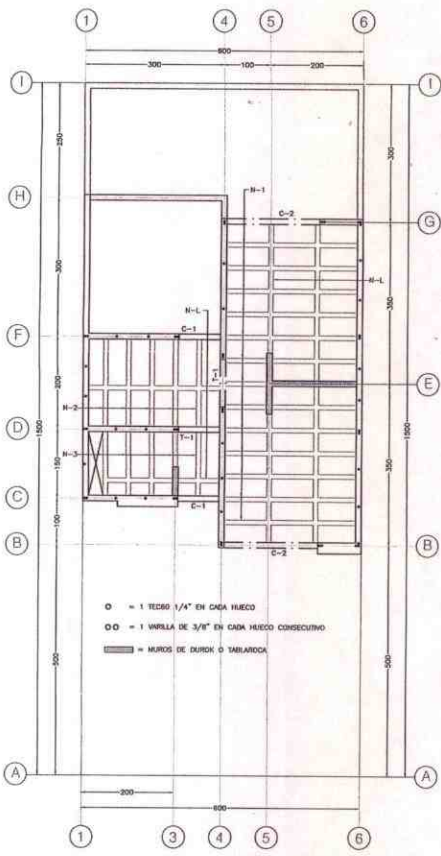
PLANTA ARQUITECTONICA BAJA



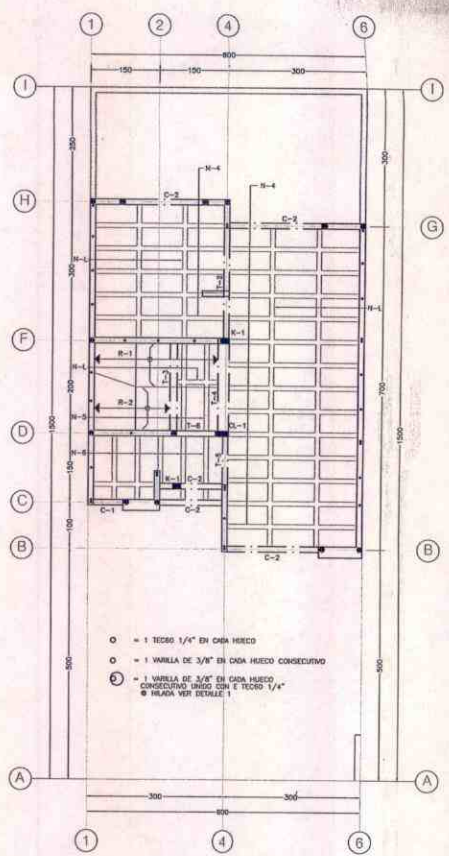
PLANTA ARQUITECTONICA SUPERIOR



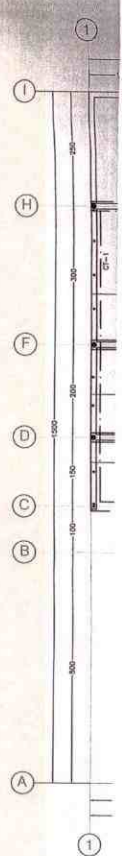
4293/14



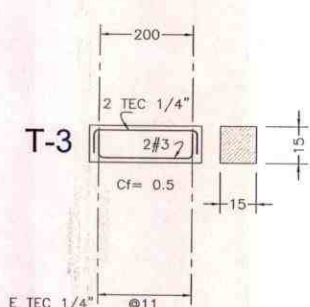
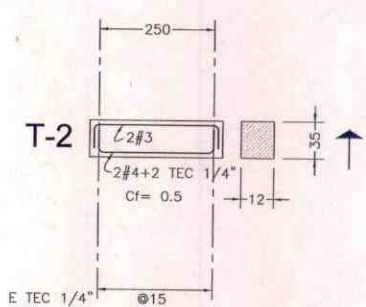
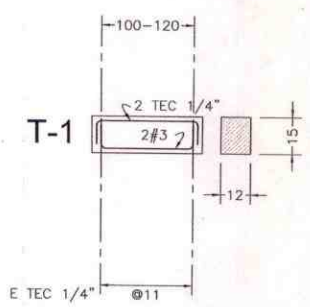
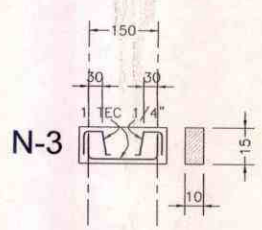
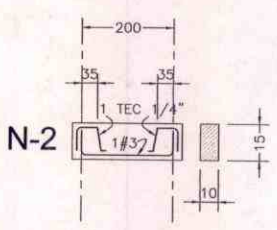
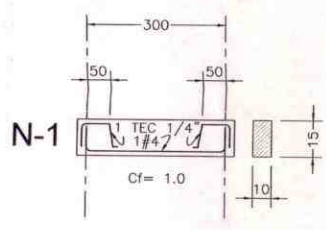
PLANTA ARQUITECTONICA ALTA



PLANTA ARQUITECTONICA BAJA



PLAN





H. AYUNTAMIENTO
2017 - 2019

MUNICIPIO DE RINCÓN DE ROMOS, AGS.
DIRECCIÓN GENERAL DE PLANEACIÓN Y DESARROLLO URBANO

LICENCIA DE CONSTRUCCIÓN

FOLIO No.	295/2017
FECHA.	10/10/2017

DATOS DEL PROPIETARIO:		DATOS DEL PREDIO:			
NOMBRE:		UBICACIÓN:	USO DE SUELO AUTORIZADO:	HABITACIONAL	
DOMICILIO:		CALLE	20 DE NOVIEMBRE	MANZANA:	15
		NUMERO	S/N	LOTE:	1
		FRACC.		LOCALIDAD:	LA BOQUILLA, R. DE R.
COL/FRACC:		CUENTA CATASTRAL:	721 01 013 001		
LOCALIDAD:		Nº DE C.M.C.U.:	545/2017		
TELÉFONO		CONTRATO DE AGUA:	14283-1		
FIRMA DEL PROPIETARIO O REPRESENTANTE LEGAL		URBANIZACIÓN:			
		AGUA POTABLE	SI	GUARNICIÓN	SI
		DRENAJE	SI	BANQUETA	SI
		ELECTRICIDAD	SI	PAVIMENTO	SI

DATOS DE LA OBRA			
DESCRIPCIÓN DE LA OBRA	TIPO DE OBRA	SUPERFICIE A CONSTRUIR	
CONSTRUCCION DE CIMENTACION Y LEVANTAMIENTO DE MUROS PARA CASA HABITACION.	BARDEO	SOTANO	
	CONSTRUCCIÓN	X PLANTA BAJA	98.75 M ²
	REPARACION	PRIMER NIVEL	M ²
	DEMOLICION	SEGUNDO NIVEL	M ²
	OTROS	TERCER NIVEL	M ²
		OTROS	M ²

PERITOS DE OBRA:			
RESPONSABLE DE OBRA		ESTRUCTURAL	INSTALACIONES ESPECIALES
NOMBRE:	N/A	NOMBRE:	N/A
No. DE REGISTRO:	N/A	No. DE REGISTRO:	N/A
CÉDULA PROF.	N/A	CÉDULA PROF.	N/A
FIRMA.		FIRMA.	

DATOS DE LA AUTORIZACIÓN			
VIGENCIA DE LA LICENCIA	DÍA	MES	AÑO
DEL:	10	OCTUBRE	2017
AL:	10	OCTUBRE	2018
POR LA DIRECCIÓN			
REVISÓ	ANALIZÓ	AUTORIZÓ	
DEPARTAMENTO JURIDICO	AREA DE CONTROL URBANO	LIC. URB. JESUS JAIME GARCIA	
		DIRECTOR DE PLANEACION Y DESARROLLO URBANO.	

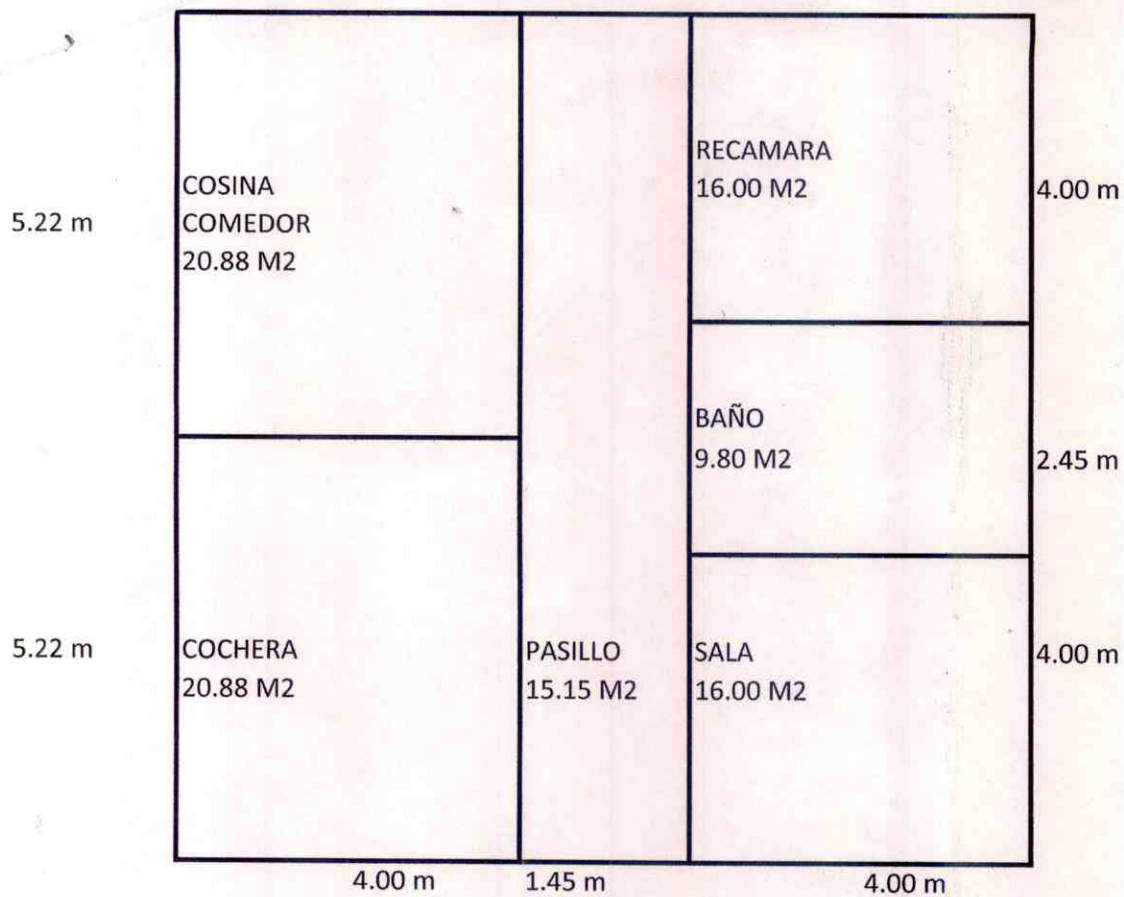


Rincón de Romos, Ags.

- AL OBTENER LA PRESENTE LICENCIA DE CONSTRUCCIÓN EL SOLICITANTE QUEDARÁ OBLIGADO A LO SIGUIENTE:
1. LAS AUTORIDADES ESTATALES Y MUNICIPALES NO SERÁN RESPONSABLES DEL DISEÑO, CÁLCULO Y PROYECTO DE CONSTRUCCIÓN DE LAS OBRAS Y DE LOS MATERIALES A UTILIZARSE, LO CUAL ES RESPONSABILIDAD DEL PROPIETARIO O POSEEDOR DE LAS MISMAS, DEL CONSTRUCTOR Y/O DE LOS PERITOS RESPONSABLES DE LAS OBRAS Y ESPECIALIZADOS QUE INTERVENGAN EN ELLAS.
 2. NO SE PERMITIRÁ TENER MATERIAL EN LA VÍA PÚBLICA SIN AUTORIZACIÓN DE LA AUTORIDAD CORRESPONDIENTE.
 3. SE PROHIBE DEPOSITAR ESCOMBRO EN LA VÍA PÚBLICA, LA VIOLACIÓN DE ESTA DISPOSICIÓN TRAE APAREJOS Y SANCIONES DE TIPO SECUNDARIAS Y ADMINISTRATIVAS A LA PERSONA RESPONSABLE DE LA OBRA.
 4. PARA REALIZAR CUALQUIER TIPO DE MANIOBRA PROPIA DE LA CONSTRUCCIÓN, EN LA QUE SE OBSTRUYA PARCIAL O TOTALMENTE EL TRANSITO DE PERSONAS Y/O VEHÍCULOS, DEBERÁ CONTAR CON PREVIA AUTORIZACIÓN DE ESTA DIRECCIÓN Y DE LA DIRECCIÓN.
 - 5.- CONSTRUIR MAS DE LO AUTORIZADO SERA MOTIVO DE INFRACCIÓN.
 6. SI SE PRETENDE SUSPENDER LA OBRA, SOLICITAR POR ESCRITO A LA DIRECCION, DENTRO DEL PLAZO DE VIGENCIA DE LA LICENCIA, MISMA QUE NO SERA MAYOR A SEIS MESES. RECATIVANDOSE EL LAPSO DISPONIBLE AL TERMINAR ESTA.

LA FALTA DE ESTA LICENCIA EN EL LUGAR DE LA OBRA SERÁ MOTIVO DE INFRACCIÓN

4/295/17



CONSTRUCCION DE CASA HABITACION EN SOLERAS 98.75 M2
(CIMENTACION Y LEVANTAMIENTO DE MUROS)



H. AYUNTAMIENTO
2017 - 2019

MUNICIPIO DE RINCÓN DE ROMOS, AGS.
DIRECCIÓN GENERAL DE PLANEACIÓN Y DESARROLLO URBANO

LICENCIA DE CONSTRUCCIÓN

FOLIO No.	296/2017
FECHA.	11/10/2017

DATOS DEL PROPIETARIO:		DATOS DEL PREDIO:			
NOMBRE:		UBICACIÓN:		USO DE SUELO AUTORIZADO: HABITACIONAL Y SERVICIO	
DOMICILIO:		CALLE	FCO. GUEL JIMENEZ	MANZANA:	4
		NUMERO	204	LOTE:	1
		FRACC.	SANTA ANITA	LOCALIDAD:	RINCÓN DE ROMOS, AGS.
COL/FRACC:		CUENTA CATASTRAL:		701 02 019 002 000	
LOCALIDAD:		N° DE C.M.C.U.:		528/2017	
TELÉFONO		CONTRATO DE AGUA:		N/A	
FIRMA DEL PROPIETARIO O REPRESENTANTE LEGAL		URBANIZACIÓN:			
		AGUA POTABLE	SI	GUARNICIÓN	SI
		DRENAJE	SI	BANQUETA	SI
		ELECTRICIDAD	SI	PAVIMENTO	SI

DATOS DE LA OBRA				
DESCRIPCIÓN DE LA OBRA	TIPO DE OBRA	SUPERFICIE A CONSTRUIR		
CONSTRUCCION DE DOS RECAMARAS, BAÑO Y BANDA PERIMETRAL EN 1ER NIVEL. (EN TERMINACION TOTAL)	BARDEO	X	SOTANO	M ²
	CONSTRUCCIÓN	X	PLANTA BAJA	M ²
	REPARACION		PRIMER NIVEL	24.00 M ²
	DEMOLICION		SEGUNDO NIVEL	M ²
	OTROS		TERCER NIVEL	M ²
			OTROS	40.40 M ²

PERITOS DE OBRA:				
RESPONSABLE DE OBRA	ESTRUCTURAL		INSTALACIONES ESPECIALES	
NOMBRE: N/A	NOMBRE:	N/A	NOMBRE:	N/A
No. DE REGISTRO: N/A	No. DE REGISTRO:	N/A	No. DE REGISTRO:	N/A
CÉDULA PROF. N/A	CÉDULA PROF.	N/A	CÉDULA PROF.	N/A
FIRMA.	FIRMA.	N/A	FIRMA.	N/A

DATOS DE LA AUTORIZACIÓN			
VIGENCIA DE LA LICENCIA	DIA	MES	AÑO
DEL:	11	OCTUBRE	2017
AL:	11	OCTUBRE	2018
POR LA DIRECCIÓN			
REVISÓ	ANALIZÓ	AUTORIZÓ	
	ING. EFRAIN HERNANDEZ MARENTES	LIC. URB. JESUS JAIME GARCIA	
DEPARTAMENTO JURIDICO	AREA DE CONTROL URBANO	DIRECTOR DE PLANEACION Y DESARROLLO URBANO.	



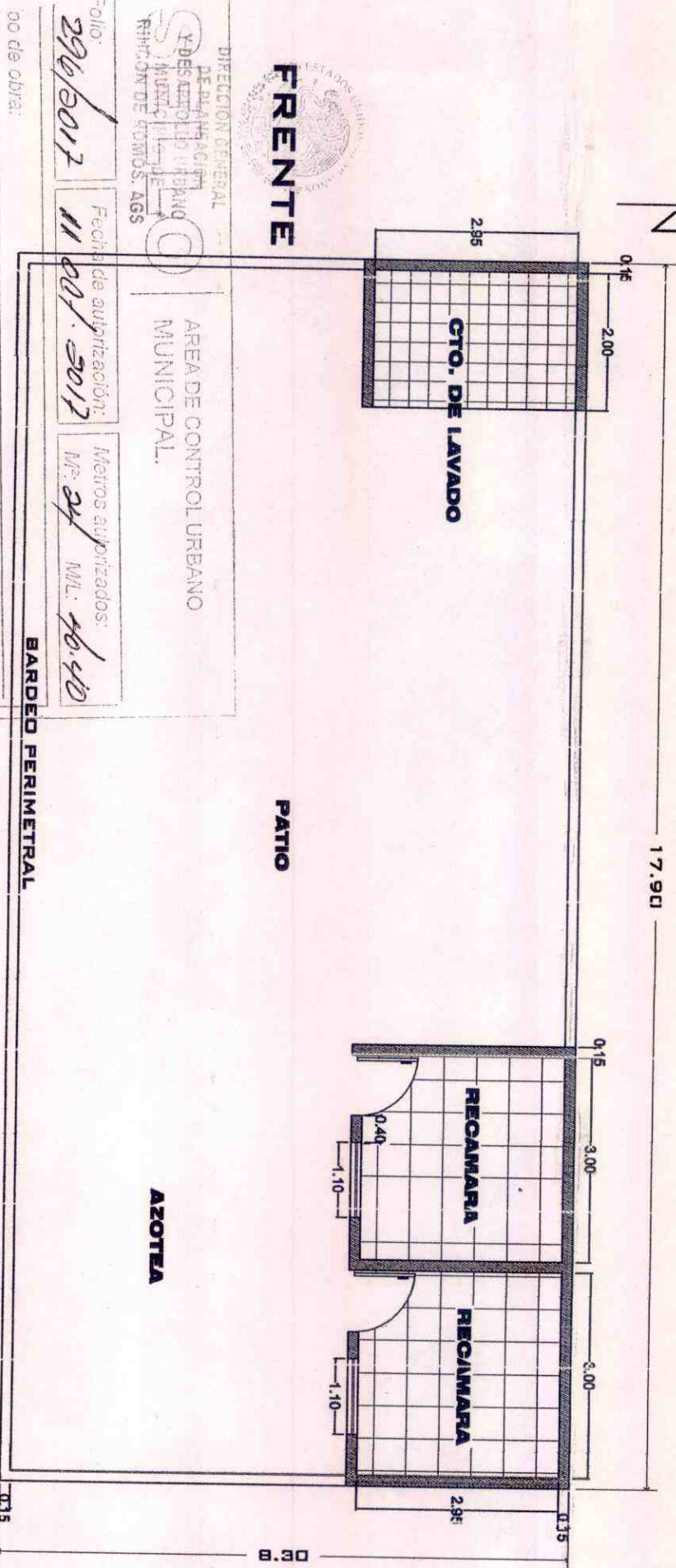
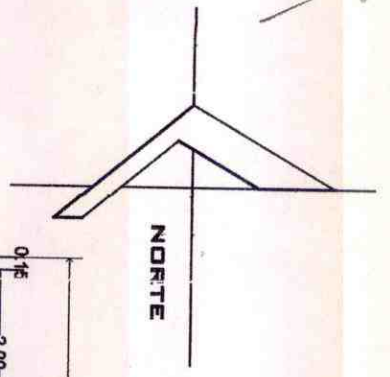
Rincón de Romos, Ags.

AL OBTENER LA PRESENTE LICENCIA DE CONSTRUCCION EL SOLICITANTE QUEDARA OBLIGADO A LO SIGUIENTE:

1. LAS AUTORIDADES ESTATALES Y MUNICIPALES NO SERAN RESPONSABLES DEL DISEÑO, CALCULO Y PROYECTO DE CONSTRUCCION DE LAS OBRAS Y DE LOS MATERIALES A UTILIZARSE LO CUAL ES RESPONSABILIDAD DEL PROPIETARIO O POSEEDOR DE LAS MISMAS, DEL CONSTRUCTOR Y/O DE LOS PERITOS RESPONSABLES DE LAS OBRAS Y ESPECIALIZADOS QUE INTERVIENGAN EN ELLAS.
2. NO SE PERMITIRA TENER MATERIAL EN LA VIA PUBLICA SIN AUTORIZACION DE LA AUTORIDAD CORRESPONDIENTE.
3. SE PROHIBE DEPOSITAR ESCOMBO EN LA VIA PUBLICA, LA VIOLACION DE ESTA DISPOSICION TRAE APAREJOS Y SANCIONES DE TIPO SECUNDARIAS Y ADMINISTRATIVAS A LA PERSONA RESPONSABLE DE LA OBRA.
4. PARA REALIZAR CUALQUIER TIPO DE MANIOBRA PROPIA DE LA CONSTRUCCION, EN LA QUE SE OBSTRUYA PARCIAL O TOTALMENTE EL TRANSITO DE PERSONAS Y/O VEHICULOS, DEBERA CONTAR CON PREVIA AUTORIZACION DE ESTA DIRECCION Y DE LA DIRECCION.
5. CONSTRUIR MAS DE LO AUTORIZADO SERA MOTIVO DE INFRACCION.
6. SI SE PRETENDE SUSPENDER LA OBRA, SOLICITAR POR ESCRITO A LA DIRECCION, DENTRO DEL PLAZO DE VIGENCIA DE LA LICENCIA, MISMA QUE NO SERA MAYOR A SEIS MESES. RECATIVANDOSE EL LAPSO DISPONIBLE AL TERMINAR ESTA.

LA FALTA DE ESTA LICENCIA EN EL LUGAR DE LA OBRA SERÁ MOTIVO DE INFRACCIÓN

4/296/17



FRENTE

DIRECCION GENERAL
DE PLANEACION
Y DESARROLLO URBANO
MUNICIPAL
REINTEGRACION DE ROMOS, AGS

AREA DE CONTROL URBANO
MUNICIPAL.

Folio:
296/2017

Fecha de autorización:
11 02/ 2017

Metros autorizados:
M²: 24 M.L.: 40.40

No de obra:

BARDEO PERIMETRAL

Porfirio de Velasco

PLANTA ARQ.

PORFIRIO DE VELASCO MACIAS,

PROPIETARIO:
PORFIRIO DE VELASCO MACIAS

PROYECTO:
PLANTA DE AUTORIZACION

PROYECTISTA:
PLANTA ARQUITECTONICA

UBICACION:
CALLE DR. FRANCISCO GUEZ JIMENEZ
204 BARRIO DE ROMOS, AGS.
ZONA CENTRO C.F. 20400

ESCALA:
SIN ESCALA

PROYECTO ARQ.
SERVICIOS DE
DISEÑO Y
CONSTRUCCION
METROS



H. AYUNTAMIENTO
2017 - 2019

MUNICIPIO DE RINCÓN DE ROMOS, AGS.
DIRECCIÓN GENERAL DE PLANEACIÓN Y DESARROLLO URBANO

LICENCIA DE CONSTRUCCIÓN

FOLIO No.	297/2017
FECHA.	16/10/2017

DATOS DEL PROPIETARIO:		DATOS DEL PREDIO:			
NOMBRE:		UBICACIÓN:		USO DE SUELO AUTORIZADO:	HABITACIONAL Y SERVICIO
DOMICILIO:		AVENIDA	PRIV. JUAREZ	MANZANA:	N/A
		NUMERO	109	LOTE:	N/A
		FRACC.		LOCALIDAD:	VALLE DE LAS DELICIAS., R. DE R.
COL/FRACC:		CUENTA CATASTRAL:		744 01 002 007 000	
LOCALIDAD:		N° DE C.M.C.U.:		526/2017	
TELÉFONO		CONTRATO DE AGUA:		14213-1	
FIRMA DEL PROPIETARIO O REPRESENTANTE LEGAL		URBANIZACIÓN:			
		AGUA POTABLE	SI	GUARNICIÓN	NO
		DRENAJE	SI	BANQUETA	NO
		ELECTRICIDAD	SI	PAVIMENTO	NO

DATOS DE LA OBRA			
DESCRIPCIÓN DE LA OBRA	TIPO DE OBRA	SUPERFICIE A CONSTRUIR	
CONSTRUCCION DE LOCAL PARA GIMNACIO, 1ER NIVEL EN TERMINACION TOTAL.	BARDEO	SOTANO	M ²
	CONSTRUCCIÓN	X PLANTA BAJA	M ²
	REPARACION	PRIMER NIVEL	111.65 M ²
	DEMOLICION	SEGUNDO NIVEL	M ²
	OTROS	TERCER NIVEL	M ²
		OTROS	M ²

PERITOS DE OBRA:					
RESPONSABLE DE OBRA		ESTRUCTURAL		INSTALACIONES ESPECIALES	
NOMBRE:	N/A	NOMBRE:	N/A	NOMBRE:	N/A
No. DE REGISTRO:	N/A	No. DE REGISTRO:	N/A	No. DE REGISTRO:	N/A
CÉDULA PROF.	N/A	CÉDULA PROF.	N/A	CÉDULA PROF.	N/A
FIRMA.		FIRMA.		FIRMA.	N/A

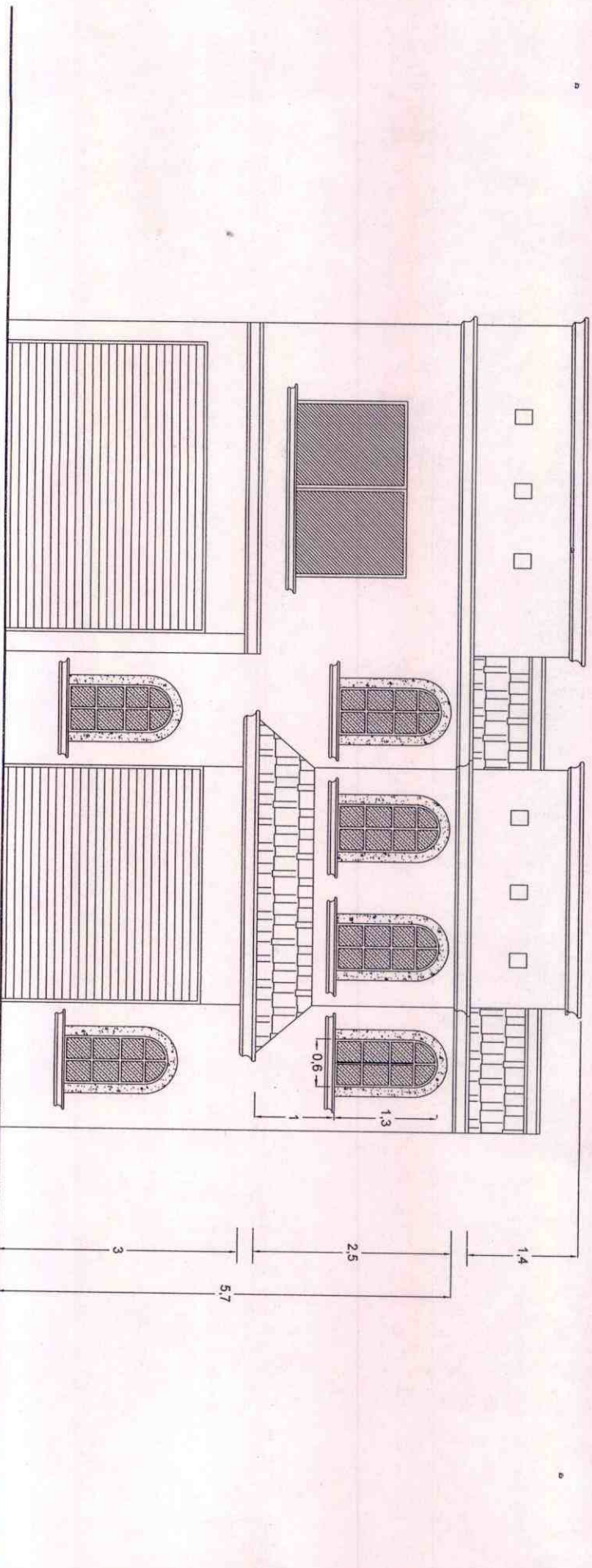
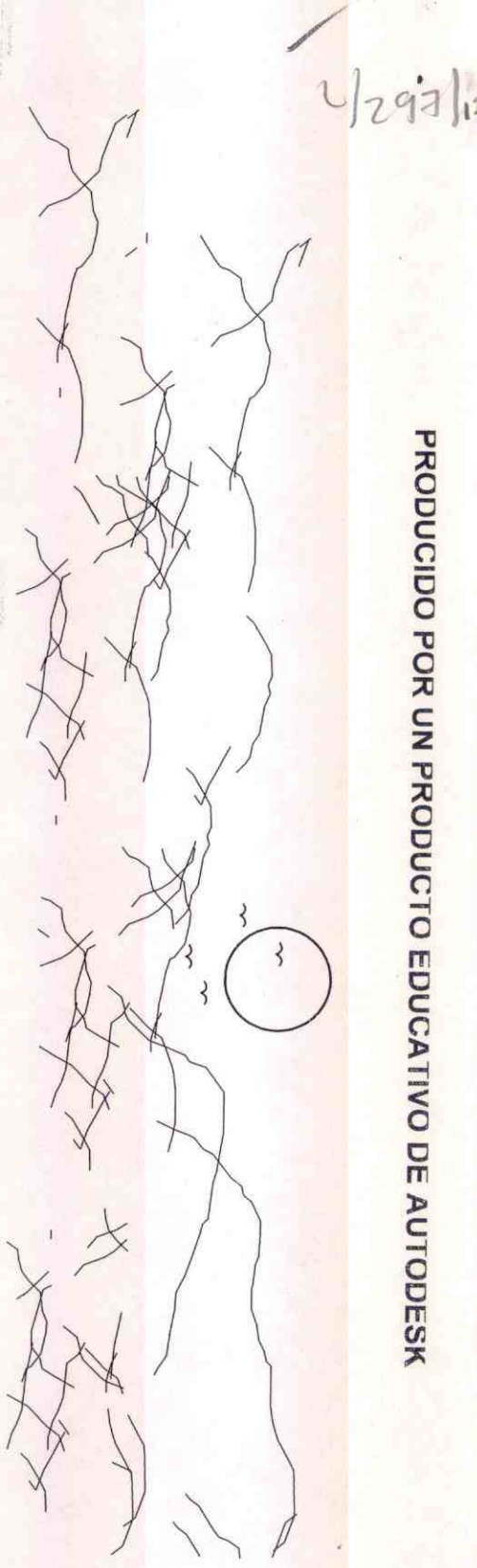
DATOS DE LA AUTORIZACIÓN			
VIGENCIA DE LA LICENCIA	DIA	MES	AÑO
DEL:	16	OCTUBRE	2017
AL:	16	OCTUBRE	2018
POR LA DIRECCIÓN			
REVISÓ	ANALIZÓ	AUTORIZÓ	
	ING. EFRAIN HERNANDEZ MARENTES	L.C. URB. JESUS JAIME GARCIA	
DEPARTAMENTO JURIDICO	AREA DE CONTROL URBANO	DIRECTOR DE PLANEACION Y DESARROLLO URBANO.	



Rincón de Romos, Ags.

- AL OBTENER LA PRESENTE LICENCIA DE CONSTRUCCIÓN EL SOLICITANTE QUEDARÁ OBLIGADO A LO SIGUIENTE:**
1. LAS AUTORIDADES ESTATALES Y MUNICIPALES NO SERÁN RESPONSABLES DEL DISEÑO, CÁLCULO Y PROYECTO DE CONSTRUCCIÓN DE LAS OBRAS Y DE LOS MATERIALES A UTILIZARSE, LO CUAL ES RESPONSABILIDAD DEL PROPIETARIO O POSEEDOR DE LAS MISMAS, DEL CONSTRUCTOR Y/O DE LOS PERITOS RESPONSABLES DE LAS OBRAS Y ESPECIALIZADOS QUE INTERVIENGAN EN ELLAS.
 2. NO SE PERMITIRÁ TENER MATERIAL EN LA VÍA PÚBLICA SIN AUTORIZACIÓN DE LA AUTORIDAD CORRESPONDIENTE.
 3. SE PROHIBE DEPOSITAR ESCOMBRO EN LA VÍA PÚBLICA, LA VIOLACIÓN DE ESTA DISPOSICIÓN TRAE APAREJOS Y SANCIONES DE TIPO SECUNDARIAS Y ADMINISTRATIVAS A LA PERSONA RESPONSABLE DE LA OBRA.
 4. PARA REALIZAR CUALQUIER TIPO DE MANIOBRA PROPIA DE LA CONSTRUCCIÓN, EN LA QUE SE OBSTRUYA PARCIAL O TOTALMENTE EL TRANSITO DE PERSONAS Y/O VEHÍCULOS, DEBERÁ CONTAR CON PREVIA AUTORIZACIÓN DE ESTA DIRECCIÓN Y DE LA DIRECCIÓN.
 - 5.- CONSTRUIR MAS DE LO AUTORIZADO SERA MOTIVO DE INFRACCIÓN.
 6. SI SE PRETENDE SUSPENDER LA OBRA, SOLICITAR POR ESCRITO A LA DIRECCION, DENTRO DEL PLAZO DE VIGENCIA DE LA LICENCIA, MISMA QUE NO SERA MAYOR A SEIS MESES. RECATIVANDOSE EL LAPSO DISPONIBLE AL TERMINAR ESTA.

LA FALTA DE ESTA LICENCIA EN EL LUGAR DE LA OBRA SERÁ MOTIVO DE INFRACCIÓN



FACHADA PRINCIPAL



H. AYUNTAMIENTO
2017 - 2019

MUNICIPIO DE RINCÓN DE ROMOS, AGS.
DIRECCIÓN GENERAL DE PLANEACIÓN Y DESARROLLO URBANO

LICENCIA DE CONSTRUCCIÓN

FOLIO No.	298/2017
FECHA.	18/10/2017

DATOS DEL PROPIETARIO:		DATOS DEL PREDIO:			
NOMBRE:		UBICACIÓN:		USO DE SUELO AUTORIZADO:	HABITACIONAL
DOMICILIO:		AVENIDA	IGNACIO ALDAMA	MANZANA:	4
		NUMERO	111	LOTE:	SUB 104/2006
		FRACC.	CENTRO	LOCALIDAD:	PABELLON DE HGO., R. DE R.
COL/FRACC:		CUENTA CATASTRAL:		703 02 033 005 000	
LOCALIDAD:		Nº DE C.M.C.U.:		544/2017	
TELÉFONO		CONTRATO DE AGUA:		8673-1	
FIRMA DEL PROPIETARIO O REPRESENTANTE LEGAL		URBANIZACIÓN:			
		AGUA POTABLE	SI	GUARNICIÓN	SI
		DRENAJE	SI	BANQUETA	SI
		ELECTRICIDAD	SI	PAVIMENTO	SI

DATOS DE LA OBRA			
DESCRIPCIÓN DE LA OBRA	TIPO DE OBRA	SUPERFICIE A CONSTRUIR	
CONSTRUCCION DE RECAMARA 1ER NIVEL, EN TERMINACION TOTAL.	BARDEO	SOTANO	M ²
	CONSTRUCCIÓN	X PLANTA BAJA	M ²
	REPARACION	PRIMER NIVEL	18.58 M ²
	DEMOLICION	SEGUNDO NIVEL	M ²
	OTROS	TERCER NIVEL	M ²
		OTROS	M ²

PERITOS DE OBRA:					
RESPONSABLE DE OBRA		ESTRUCTURAL		INSTALACIONES ESPECIALES	
NOMBRE:	N/A	NOMBRE:	N/A	NOMBRE:	N/A
No. DE REGISTRO:	N/A	No. DE REGISTRO:	N/A	No. DE REGISTRO:	N/A
CÉDULA PROF.	N/A	CÉDULA PROF.	N/A	CÉDULA PROF.	N/A
FIRMA.		FIRMA.		FIRMA.	

DATOS DE LA AUTORIZACIÓN			
VIGENCIA DE LA LICENCIA	DIA	MES	AÑO
DEL:	18	OCTUBRE	2017
AL:	18	ABRIL	2018
POR LA DIRECCIÓN			
REVISÓ	ANALIZÓ	AUTORIZÓ	
DEPARTAMENTO JURIDICO	ING. EFRAÍN HERNÁNDEZ MARENTES AREA DE CONTROL URBANO	LIC. URB. JESÚS JAIME GARCÍA DIRECTOR DE PLANEACION Y DESARROLLO URBANO.	
 DIRECCIÓN GENERAL DE PLANEACIÓN Y DESARROLLO URBANO MUNICIPIO DE RINCÓN DE ROMOS, AGS. Rincón de Romos, Ags.			

AL OBTENER LA PRESENTE LICENCIA DE CONSTRUCCIÓN EL SOLICITANTE QUEDARÁ OBLIGADO A LO SIGUIENTE:


1. LAS AUTORIDADES ESTATALES Y MUNICIPALES NO SERÁN RESPONSABLES DEL DISEÑO, CÁLCULO Y PROYECTO DE CONSTRUCCIÓN DE LAS OBRAS Y DE LOS MATERIALES A UTILIZARSE, LO CUALES RESPONSABILIDAD DEL PROPIETARIO O POSEEDOR DE LAS MISMAS, DEL CONSTRUCTOR Y/O DE LOS PERITOS RESPONSABLES DE LAS OBRAS Y ESPECIALIZADOS QUE INTERVENGAN EN ELLAS.
2. NO SE PERMITIRÁ TENER MATERIAL EN LA VÍA PÚBLICA SIN AUTORIZACIÓN DE LA AUTORIDAD CORRESPONDIENTE.
3. SE PROHIBE DEPOSITAR ESCOMBRO EN LA VÍA PÚBLICA, LA VIOLACIÓN DE ESTA DISPOSICIÓN TRAE APAREJOS Y SANCIONES DE TIPO SECUNDARIAS Y ADMINISTRATIVAS A LA PERSONA RESPONSABLE DE LA OBRA.
4. PARA REALIZAR CUALQUIER TIPO DE MANIOBRA PROPIA DE LA CONSTRUCCIÓN, EN LA QUE SE OBSTRUYA PARCIAL O TOTALMENTE EL TRANSITO DE PERSONAS Y/O VEHICULOS, DEBERÁ CONTAR CON PREVIA AUTORIZACIÓN DE ESTA DIRECCIÓN Y DE LA DIRECCIÓN.
5. CONSTRUIR MAS DE LO AUTORIZADO SERA MOTIVO DE INFRACCIÓN.
6. SI SE PRETENDE SUSPENDER LA OBRA, SOLICITAR POR ESCRITO A LA DIRECCION, DENTRO DEL PLAZO DE VIGENCIA DE LA LICENCIA, MISMA QUE NO SERA MAYOR A SEIS MESES, RECATIVANDOSE EL LAPSO DISPONIBLE AL TERMINAR ESTA.

LA FALTA DE ESTA LICENCIA EN EL LUGAR DE LA OBRA SERÁ MOTIVO DE INFRACCIÓN

- Pabellón de Hidalgo, Rincon de Romos.

Plano Arquitectónico De La Poste En Construcción

2/298/17



3.41 mts
(Frente)

Calle Ignacio Aldama # 111



H. AYUNTAMIENTO
2017 - 2019

MUNICIPIO DE RINCÓN DE ROMOS, AGS.
DIRECCIÓN GENERAL DE PLANEACIÓN Y DESARROLLO URBANO

LICENCIA DE CONSTRUCCIÓN

FOLIO No.	292/2017
FECHA.	04/10/2017

DATOS DEL PROPIETARIO:		DATOS DEL PREDIO:			
NOMBRE:	CADENA COMERCIAL OXXO., S.A DE C.V.	UBICACIÓN:		USO DE SUELO AUTORIZADO:	COMERCIAL Y SERVICIO
DOMICILIO:	BLVD. MANUEL J. CLOUTHIER	CALLE	FCO. GUEL JIMENEZ	MANZANA:	N/A
		NUMERO	204	LOTE:	N/A
		FRACC.	CENTRO	LOCALIDAD:	RINCÓN DE ROMOS, AGS.
COL/FRACC:	LOMAS DEL CAMPESTRE II	CUENTA CATASTRAL:		701 03 008 043	
LOCALIDAD:	AGUASCALIENTES., AGS.	N° DE C.M.C.U.:		316/2017	
TELÉFONO		CONTRATO DE AGUA:		N/A	
FIRMA DEL PROPIETARIO O REPRESENTANTE LEGAL		URBANIZACIÓN:			
		AGUA POTABLE	SI	GUARNICIÓN	SI
		DRENAJE	SI	BANQUETA	SI
		ELECTRICIDAD	SI	PAVIMENTO	SI

DATOS DE LA OBRA			
DESCRIPCIÓN DE LA OBRA	TIPO DE OBRA	SUPERFICIE A CONSTRUIR	
CONSTRUCCION, ACONDICIONAMIENTO DE ESPACIO PARA TIENDA DE CONVENIENCIA (OXXO), SEGÚN PROYECTO ANEXO, SIN MODIFICAR ELEMENTOS ESTRUCTURALES Y SIN COLOCACION DE ANUNCIO PUBLICITARIO.	BARDEO	SOTANO	M ²
	CONSTRUCCIÓN	X PLANTA BAJA	M ²
	REPARACION	PRIMER NIVEL	M ²
	DEMOLICION	SEGUNDO NIVEL	M ²
	OTROS	X TERCER NIVEL	M ²
		OTROS	M ²

RESPONSABLE DE OBRA		PERITOS DE OBRA:	
		ESTRUCTURAL	INSTALACIONES ESPECIALES
NOMBRE:	N/A	NOMBRE:	N/A
No. DE REGISTRO:	N/A	No. DE REGISTRO:	N/A
CÉDULA PROF.	N/A	CÉDULA PROF.	N/A
FIRMA.		FIRMA.	N/A

DATOS DE LA AUTORIZACIÓN			
VIGENCIA DE LA LICENCIA	DIA	MES	AÑO
DE:	3	OCTUBRE	2017
AL:		OCTUBRE	2018

REVISÓ	ANALIZÓ	AUTORIZÓ
DEPARTAMENTO JURIDICO	ING. EFRAIN HERNANDEZ MARENTES AREA DE CONTROL URBANO	LIC. URB. JESUS JAIME GARCIA DIRECTOR DE PLANEACION Y DESARROLLO URBANO.

ESTADOS UNIDOS MEXICANOS
DIRECCION GENERAL DE PLANEACION Y DESARROLLO URBANO
MUNICIPIO DE RINCÓN DE ROMOS, AGS.
Rincón de Romos, Ags.

- AL OBTENER LA PRESENTE LICENCIA DE CONSTRUCCION EL SOLICITANTE QUEDARA OBLIGADO A LO SIGUIENTE:
1. LAS AUTORIDADES ESTATALES Y MUNICIPALES NO SERÁN RESPONSABLES DEL DISEÑO, CALCULO Y PROYECTO DE CONSTRUCCION DE LAS OBRAS Y DE LOS MATERIALES A UTILIZARSE LO CUAL ES RESPONSABILIDAD DEL PROPIETARIO O POSEEDOR DE LAS MISMAS, DEL CONSTRUCTOR Y/O DE LOS PERITOS RESPONSABLES DE LAS OBRAS Y ESPECIALIZADOS QUE INTERVIENEN EN ELLAS.
 2. NO SE PERMITIRÁ TENER MATERIAL EN LA VÍA PÚBLICA SIN AUTORIZACIÓN DE LA AUTORIDAD CORRESPONDIENTE.
 3. SE PROHIBE DEPOSITAR ESCOMBO EN LA VÍA PÚBLICA, LA VIOLACIÓN DE ESTA DISPOSICIÓN TRAE APAREJOS Y SANCIONES DE TIPO SECUNDARIAS Y ADMINISTRATIVAS A LA PERSONA RESPONSABLE DE LA OBRA.
 4. PARA REALIZAR CUALQUIER TIPO DE MANIOBRA PROPIA DE LA CONSTRUCCIÓN, EN LA QUE SE OBSTRUYA PARCIAL O TOTALMENTE EL TRANSITO DE PERSONAS Y/O VEHÍCULOS, DEBERÁ CONTAR CON PREVIA AUTORIZACIÓN DE ESTA DIRECCIÓN Y DE LA DIRECCIÓN.
 5. CONSTRUIR MAS DE LO AUTORIZADO SERA MOTIVO DE INFRACCION.
 6. SI SE PRETENDE SUSPENDER LA OBRA, SOLICITAR POR ESCRITO A LA DIRECCION, DENTRO DEL PLAZO DE VIGENCIA DE LA LICENCIA, MISMA QUE NO SERA MAYOR A SEIS MESES, RECATIVANDOSE EL LAPSO DISPONIBLE AL TERMINAR ESTA.

Recibi Org 9 oct

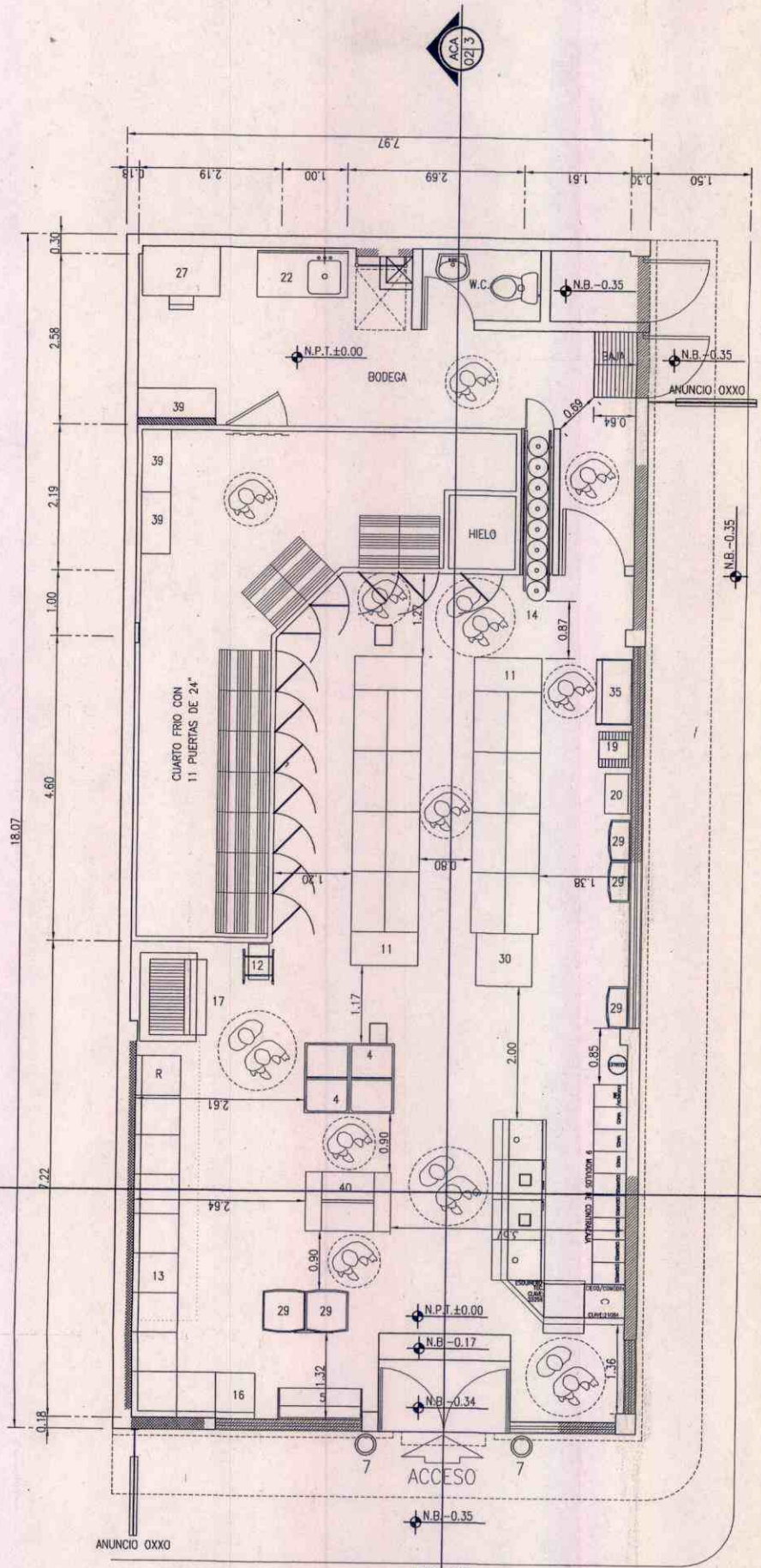
LA FALTA DE ESTA LICENCIA EN EL LUGAR DE LA OBRA SERA MOTIVO DE INFRACCION

1. 2. 3. 4. 5. 6. 7. 8. 9. 10. 11. 12. 13. 14. 15. 16. 17. 18. 19. 20. 21. 22. 23. 24. 25. 26. 27. 28. 29. 30. 31. 32. 33. 34. 35. 36. 37. 38. 39. 40. 41. 42. 43. 44.

CLAVE: ARQ-C



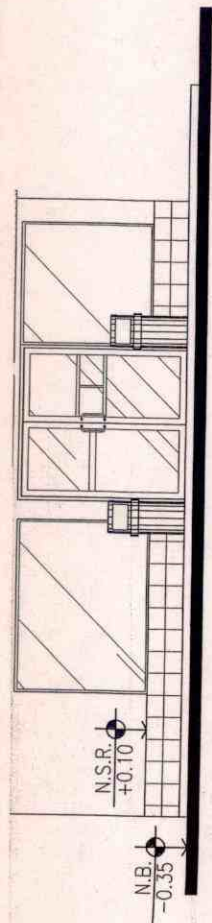
DIRECCION GENERAL DE PLANEACION



PABELLÓN DE ARTEAGA-RINCÓN DE ROMOS #45
(CALLE MÉXICO) ⇔

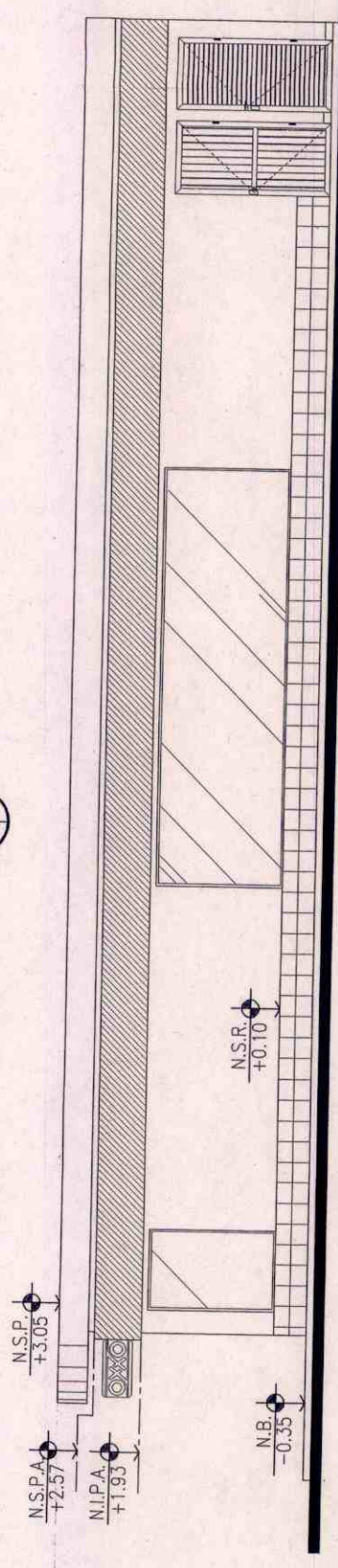


CLAVE: ARQ-C



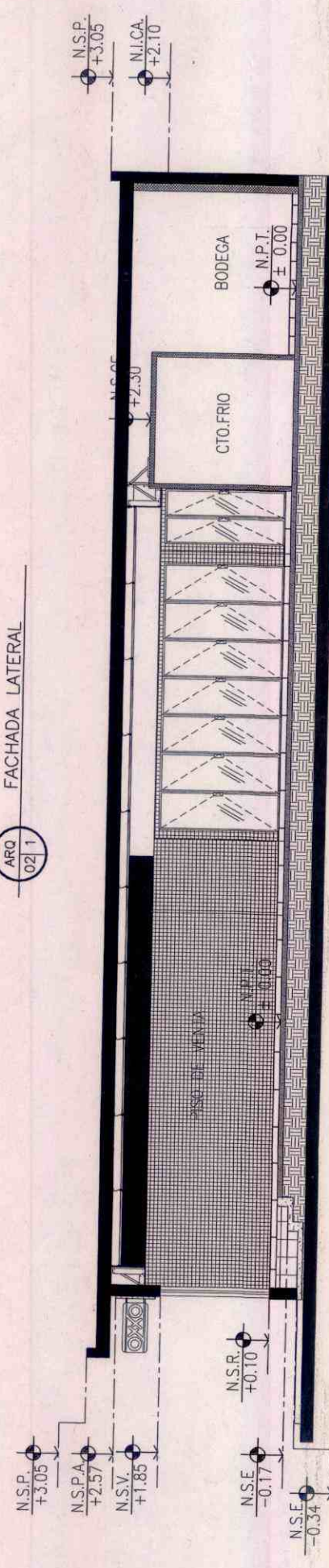
FACHADA PRINCIPAL

ARQ 02 | 1



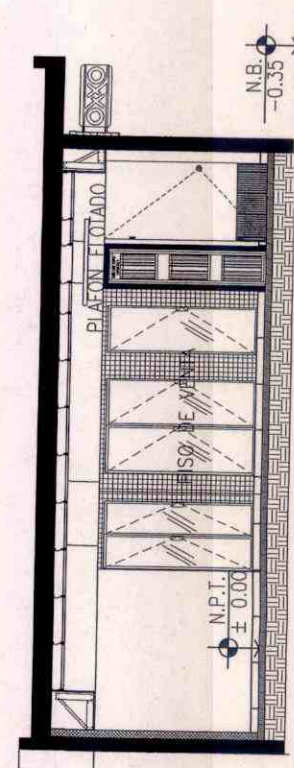
FACHADA LATERAL

ARQ 02 | 1



CORTE LONGITUDINAL

ARQ 02 | 3



DIRECCION GENERAL DE PLANEACION Y DESARROLLO URBANO Y ZONIFICACION DE TIPOLOGIA DE VIVIENDAS

AREA DE CONTE MUNICIPAL

Fecha de autorización: 03/07/2017

Nº: 1102/2017

Nº: 1102/2017

Tipo de obra:

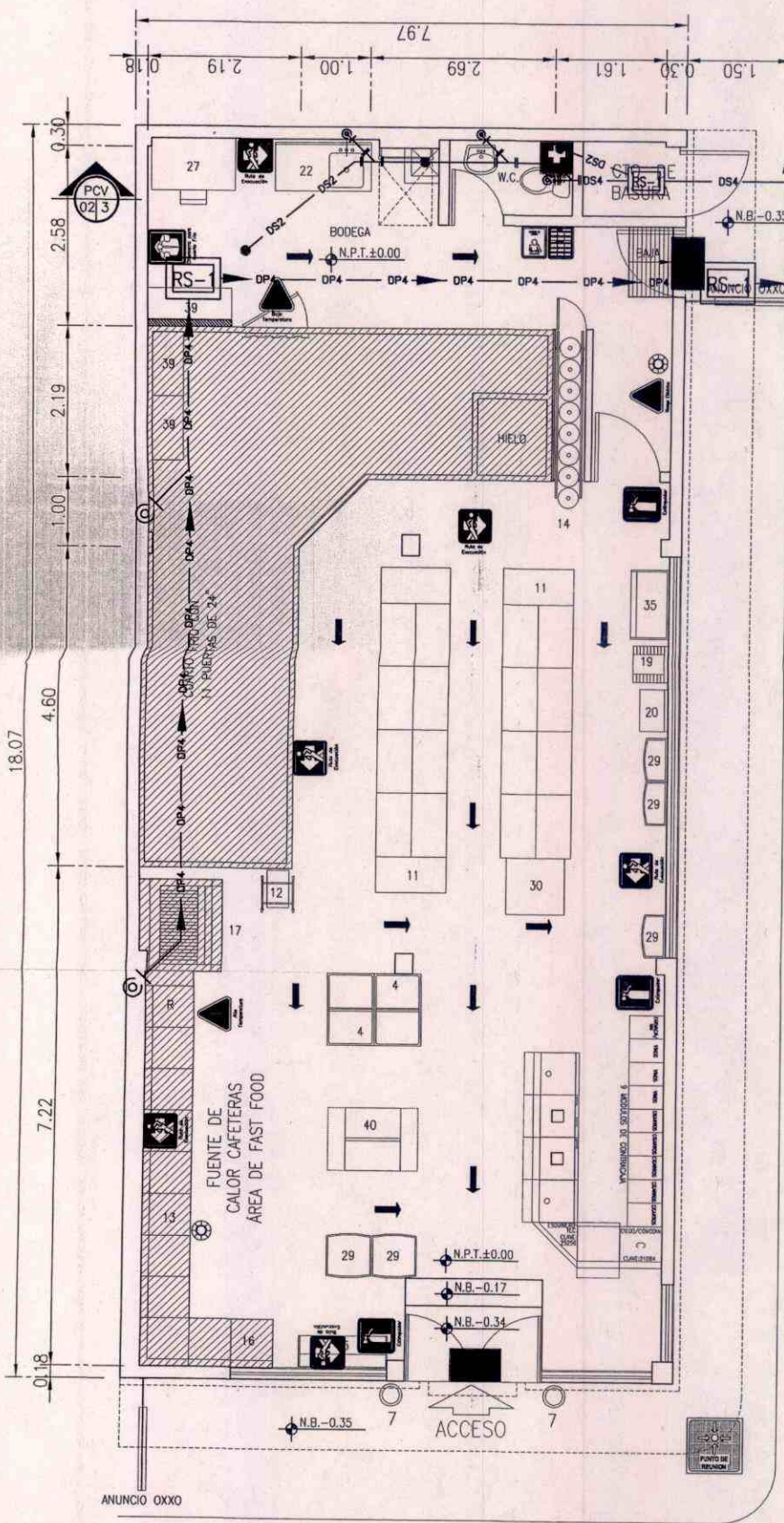
N.S.P. +3.05
 N.S.P.A. +2.57
 N.S.V. +1.85
 N.S.E. -0.17
 N.S.F. -0.34
 N.S.R. +0.10
 N.B. -0.35
 N.S.P. +3.05
 N.I.P.A. +2.30
 N.S.P. ± 0.00
 N.S.R. +0.10
 N.B. -0.35
 N.S.P. +3.05
 N.I.C.A. +2.10

N.S.P. +3.05
 N.I.C.A. +2.10

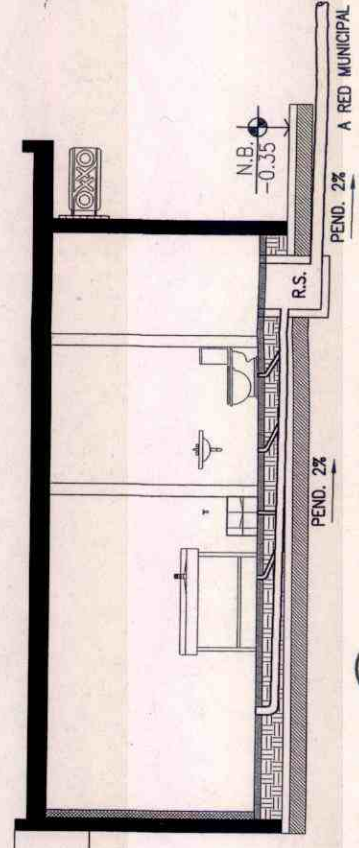
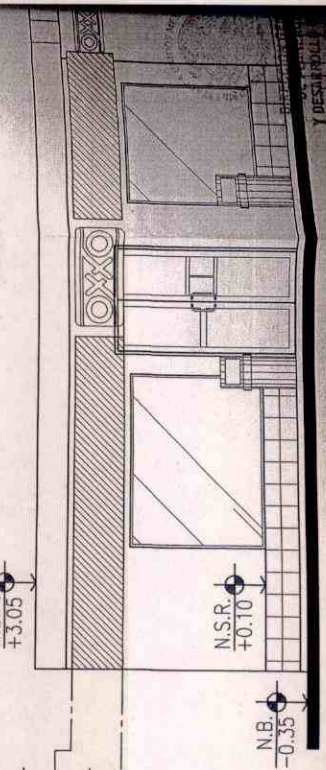
N.B. -0.35

ANÁLISIS DE RIESGO:
 Establecer o qué tipo de riesgos están fuera de la Tienda, como también de lo perturbadores y plasmado en un gráfico todo lo estado o continuaron que se 100 mts de la tienda. **AGENTES PERTURB**

| |
|--------------------------|
| Incendios |
| Robos |
| Accidentes |
| Terremotos |
| Aluquinos |
| Exposición |
| Fugas de gas |
| Exposición de químicos |
| Sólo-activos |
| Aparatos de bombas |
| Interrupción de servicio |



PABELLÓN DE ARTEAGA-RINCÓN DE ROMOS #45
 (CALLE MÉXICO)



PCV 02/3
 CORTE TRANSVERSAL

ARCO 02/1
 FACHADA PRINCIPAL

DR. FCO. GUEL JIMÉNEZ



H. AYUNTAMIENTO
2017 - 2019

MUNICIPIO DE RINCÓN DE ROMOS, AGS.
DIRECCIÓN GENERAL DE PLANEACIÓN Y DESARROLLO URBANO

LICENCIA DE CONSTRUCCIÓN

| | |
|-----------|------------|
| FOLIO No. | 294/2017 |
| FECHA. | 09/10/2017 |

| DATOS DEL PROPIETARIO: | | DATOS DEL PREDIO: | | | |
|---|--|-------------------|--------------|--------------------------|----------------------|
| NOMBRE: | | UBICACIÓN: | | USO DE SUELO AUTORIZADO: | HABITACIONAL |
| DOMICILIO: | | CALLE | NIÑOS HEROES | MANZANA: | 12 |
| | | NUMERO | 222 | LOTE: | 12 |
| | | FRACC. | | LOCALIDAD: | MAR NEGRO., R. DE R. |
| COL/FRACC: | | CUENTA CATASTRAL: | | 7000000377000 | |
| LOCALIDAD: | | N° DE C.M.C.U.: | | 195/2016 | |
| TELÉFONO | | CONTRATO DE AGUA: | | N/A | |
| FIRMA DEL PROPIETARIO O REPRESENTANTE LEGAL | | URBANIZACIÓN: | | | |
| | | AGUA POTABLE | SI | GUARNICIÓN | SI |
| | | DRENAJE | SI | BANQUETA | SI |
| | | ELECTRICIDAD | SI | PAVIMENTO | SI |

| DATOS DE LA OBRA | | | |
|---|--------------|------------------------|-------|
| DESCRIPCIÓN DE LA OBRA | TIPO DE OBRA | SUPERFICIE A CONSTRUIR | |
| ACABADOS (TECHO, PISO Y ENJARRE) CONTINUIDAD DE LICENCIA NO. 074/2017 | BARDEO | SOTANO | |
| | CONSTRUCCIÓN | PLANTA BAJA | 46.10 |
| | REPARACION | PRIMER NIVEL | |
| | DEMOLICION | x SEGUNDO NIVEL | |
| | OTROS | x TERCER NIVEL | |
| | | OTROS | |

| PERITOS DE OBRA: | | | |
|----------------------|------------------|-----|--------------------------|
| RESPONSABLE DE OBRA | ESTRUCTURAL | | INSTALACIONES ESPECIALES |
| NOMBRE: N/A | NOMBRE: | N/A | NOMBRE: |
| No. DE REGISTRO: N/A | No. DE REGISTRO: | N/A | No. DE REGISTRO: |
| CÉDULA PROF. N/A | CÉDULA PROF. | N/A | CÉDULA PROF. |
| FIRMA. | FIRMA. | N/A | FIRMA. |

| DATOS DE LA AUTORIZACIÓN | | | |
|--------------------------|--------------------------------|---|------|
| VIGENCIA DE LA LICENCIA | DIA | MES | AÑO |
| DEL: | 9 | OCTUBRE | 2017 |
| AL: | 9 | ABRIL | 2018 |
| POR LA DIRECCIÓN | | | |
| REVISÓ | ANALIZÓ | AUTORIZÓ | |
| | ING. EFRAIN HERNANDEZ MARENTES | LIC. URB. JESUS JAIME GARCIA | |
| DEPARTAMENTO JURIDICO | AREA DE CONTROL URBANO | DIRECTOR DE PLANEACION Y DESARROLLO URBANO. | |



- AL OBTENER LA PRESENTE LICENCIA DE CONSTRUCCIÓN EL SOLICITANTE QUEDARA OBLIGADO A LO SIGUIENTE:**
1. LAS AUTORIDADES ESTATALES Y MUNICIPALES NO SERÁN RESPONSABLES DEL DISEÑO, CALCULO Y PROYECTO DE CONSTRUCCIÓN DE LAS OBRAS Y DE LOS MATERIALES A UTILIZARSE, LO CUAL ES RESPONSABILIDAD DEL PROPIETARIO O POSEEDOR DE LAS MISMAS, DEL CONSTRUCTOR Y/O DE LOS PERITOS RESPONSABLES DE LAS OBRAS Y ESPECIALIZADOS QUE INTERVENGAN EN EL LAS.
 2. NO SE PERMITIRÁ TENER MATERIAL EN LA VÍA PÚBLICA SIN AUTORIZACIÓN DE LA AUTORIDAD CORRESPONDIENTE
 3. SE PROHIBE DEPOSITAR ESCOMBRO EN LA VÍA PÚBLICA, LA VIOLACIÓN DE ESTA DISPOSICIÓN TRAE APAREJOS Y SANCIONES DE TIPO SECUNDARIAS Y ADMINISTRATIVAS A LA PERSONA RESPONSABLE DE LA OBRA.
 4. PARA REALIZAR CUALQUIER TIPO DE MANIOBRA PROPIA DE LA CONSTRUCCIÓN, EN LA QUE SE OBSTRUYA PARCIAL O TOTALMENTE EL TRANSITO DE PERSONAS Y/O VEHÍCULOS, DEBERÁ CONTAR CON PREVIA AUTORIZACIÓN DE ESTA DIRECCIÓN Y DE LA DIRECCIÓN.
 - 5.- CONSTRUIR MAS DE LO AUTORIZADO SERA MOTIVO DE INFRACCIÓN.
 6. SI SE PRETENDE SUSPENDER LA OBRA, SOLICITAR POR ESCRITO A LA DIRECCION, DENTRO DEL PLAZO DE VIGENCIA DE LA LICENCIA, MISMA QUE NO SERA MAYOR A SEIS MESES. RECATIVANDOSE EL LAPSO DISPONIBLE AL TERMINAR ESTA.

LA FALTA DE ESTA LICENCIA EN EL LUGAR DE LA OBRA SERÁ MOTIVO DE INFRACCIÓN




**DIRECCION GENERAL DE PLANEACION Y DESARROLLO
URBANO DE RINCON DE ROMOS, AGS.**

FOTOGRAFIAS



| | | | |
|----------------------------------|--|----------------------------------|---------------------------------|
| INMUEBLE: NIÑOS HEROES #122 | | ASUNTO: LICENCIA DE CONSTRUCCIÓN | |
| MAR NEGRO, RINCON DE ROMOS, AGS. | | HOJA No: 01 | DE: UNA |
| REALIZO: ROBERTO RIVERA MARTINEZ | | FECHA: 6/10/2017 | PROP: ENRIQUE RODRIGUEZ DE LARA |



OBSERVACIONES:



H. AYUNTAMIENTO
2017 - 2019

MUNICIPIO DE RINCÓN DE ROMOS, AGS.
DIRECCIÓN GENERAL DE PLANEACIÓN Y DESARROLLO URBANO

LICENCIA DE CONSTRUCCIÓN

| | |
|-----------|------------|
| FOLIO No. | 299/2017 |
| FECHA. | 18/10/2017 |

| DATOS DEL PROPIETARIO: | | DATOS DEL PREDIO: | | | |
|---|--|-------------------|------------------|--------------------------|-----------------------|
| NOMBRE: | | UBICACIÓN: | | USO DE SUELO AUTORIZADO: | HABITACIONAL |
| DOMICILIO: | | CALLE | VICTOR CASTORENA | MANZANA: | 12 |
| | | NUMERO | 715 | LOTE: | 14 |
| | | FRACC. | SOLIDARIDAD | LOCALIDAD: | RINCÓN DE ROMOS, AGS. |
| COL/FRACC: | | CUENTA CATASTRAL: | | 701 03 024 014 000 | |
| LOCALIDAD: | | N° DE C.M.C.U.: | | 530/2017 | |
| TELÉFONO | | CONTRATO DE AGUA: | | N/A | |
| FIRMA DEL PROPIETARIO O REPRESENTANTE LEGAL | | URBANIZACIÓN: | | | |
| | | AGUA POTABLE | SI | GUARNICIÓN | SI |
| | | DRENAJE | SI | BANQUETA | SI |
| | | ELECTRICIDAD | SI | PAVIMENTO | SI |

| DATOS DE LA OBRA | | | |
|--|--------------|------------------------|-----------------------|
| DESCRIPCIÓN DE LA OBRA | TIPO DE OBRA | SUPERFICIE A CONSTRUIR | |
| ACABADOS (PISO, ENJARRE), EN CASA HABITACION PLANTA BAJA Y 1ER NIVEL. CONTINUIDAD DE LICENCIA NO. 283/2017 | BARDEO | SOTANO | M ² |
| | CONSTRUCCIÓN | PLANTA BAJA | 111.00 M ² |
| | REPARACION | PRIMER NIVEL | 59.10 M ² |
| | DEMOLICION | x SEGUNDO NIVEL | M ² |
| | OTROS | x TERCER NIVEL | M ² |
| | | OTROS | M ² |

| PERITOS DE OBRA: | | | | | |
|---------------------|-----|------------------|-----|--------------------------|-----|
| RESPONSABLE DE OBRA | | ESTRUCTURAL | | INSTALACIONES ESPECIALES | |
| NOMBRE: | N/A | NOMBRE: | N/A | NOMBRE: | N/A |
| No. DE REGISTRO: | N/A | No. DE REGISTRO: | N/A | No. DE REGISTRO: | N/A |
| CÉDULA PROF. | N/A | CÉDULA PROF. | N/A | CÉDULA PROF. | N/A |
| FIRMA. | | FIRMA. | | FIRMA. | |

| DATOS DE LA AUTORIZACIÓN | | | | |
|--------------------------|------------------------|---|------|--|
| VIGENCIA DE LA LICENCIA | DÍA | MES | AÑO | |
| DEL: | 18 | OCTUBRE | 2017 | |
| AL: | 18 | OCTUBRE | 2018 | |
| POR LA DIRECCIÓN | | | | |
| REVISÓ | ANALIZÓ | AUTORIZÓ | | |
| | | | | |
| DEPARTAMENTO JURIDICO | AREA DE CONTROL URBANO | LIC. URB. JESUS JAIME GARCIA | | |
| | | DIRECTOR DE PLANEACION Y DESARROLLO URBANO. | | |



Rincón de Romos, Ags.

AL OBTENER LA PRESENTE LICENCIA DE CONSTRUCCION EL SOLICITANTE QUEDARA OBLIGADO A LO SIGUIENTE:

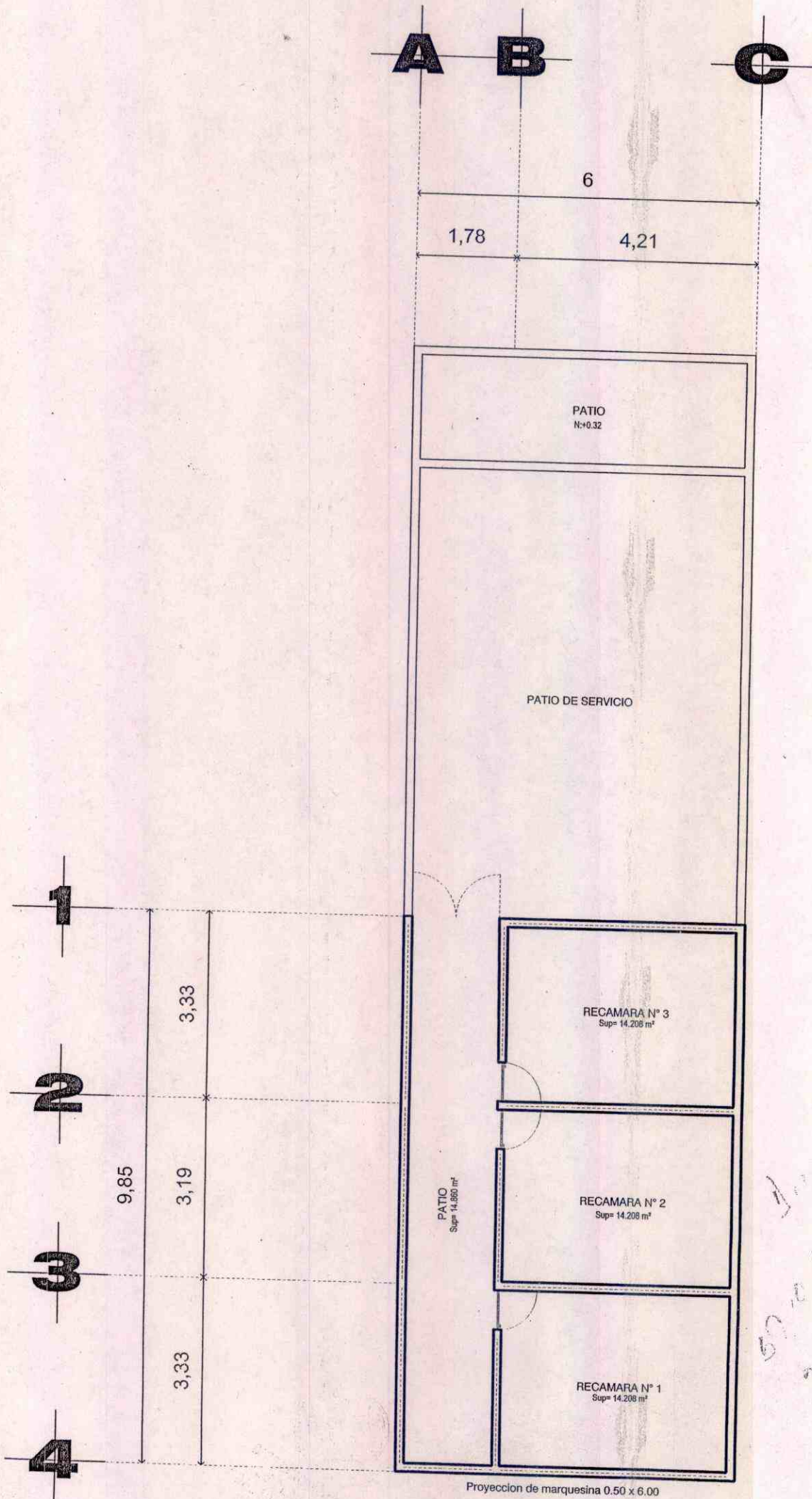
1. LAS AUTORIDADES ESTATALES Y MUNICIPALES NO SERÁN RESPONSABLES DEL DISEÑO, CALCULO Y PROYECTO DE CONSTRUCCIÓN DE LAS OBRAS Y DE LOS MATERIALES A UTILIZARSE, LO CUALES RESPONSABILIDAD DEL PROPIETARIO O POSEEDOR DE LAS MISMAS, DEL CONSTRUCTOR Y DE LOS PERITOS RESPONSABLES DE LAS OBRAS Y ESPECIALIZADOS QUE INTERVENGAN EN ELLAS.
2. NO SE PERMITIRÁ TENER MATERIAL EN LA VÍA PÚBLICA SIN AUTORIZACIÓN DE LA AUTORIDAD CORRESPONDIENTE.
3. SE PROHIBE DEPOSITAR ESCOMBRO EN LA VÍA PÚBLICA, LA VIOLACIÓN DE ESTA DISPOSICIÓN TRAE APAREJOS Y SANCIONES DE TIPO SECUNDARIAS Y ADMINISTRATIVAS A LA PERSONA RESPONSABLE DE LA OBRA.
4. PARA REALIZAR CUALQUIER TIPO DE MANIOBRA PROPIA DE LA CONSTRUCCIÓN, EN LA QUE SE OBSTRUYA PARCIAL O TOTALMENTE EL TRANSITO DE PERSONAS Y/O VEHÍCULOS, DEBERÁ CONTAR CON PREVIA AUTORIZACIÓN DE ESTA DIRECCIÓN Y DE LA DIRECCIÓN.
- 5.- CONSTRUIR MAS DE LO AUTORIZADO SERA MOTIVO DE INFRACCIÓN.
6. SI SE PRETENDE SUSPENDER LA OBRA, SOLICITAR POR ESCRITO A LA DIRECCION, DENTRO DEL PLAZO DE VIGENCIA DE LA LICENCIA, MISMA QUE NO SERA MAYOR A SEIS MESES. RECATIVANDOSE EL LAPSO DISPONIBLE AL TERMINAR ESTA.

LA FALTA DE ESTA LICENCIA EN EL LUGAR DE LA OBRA SERÁ MOTIVO DE INFRACCIÓN

PLANTA ALTA.

ESCALA 1:125

COTAS EN M.

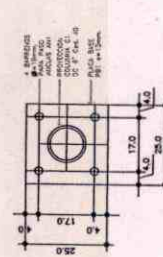
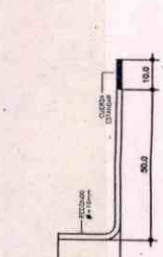
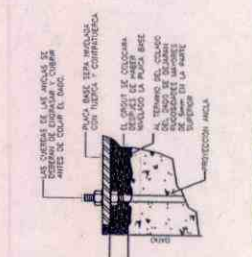
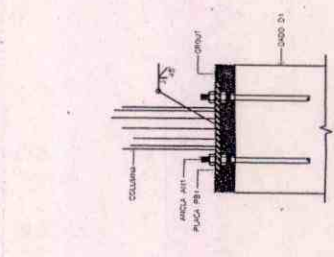
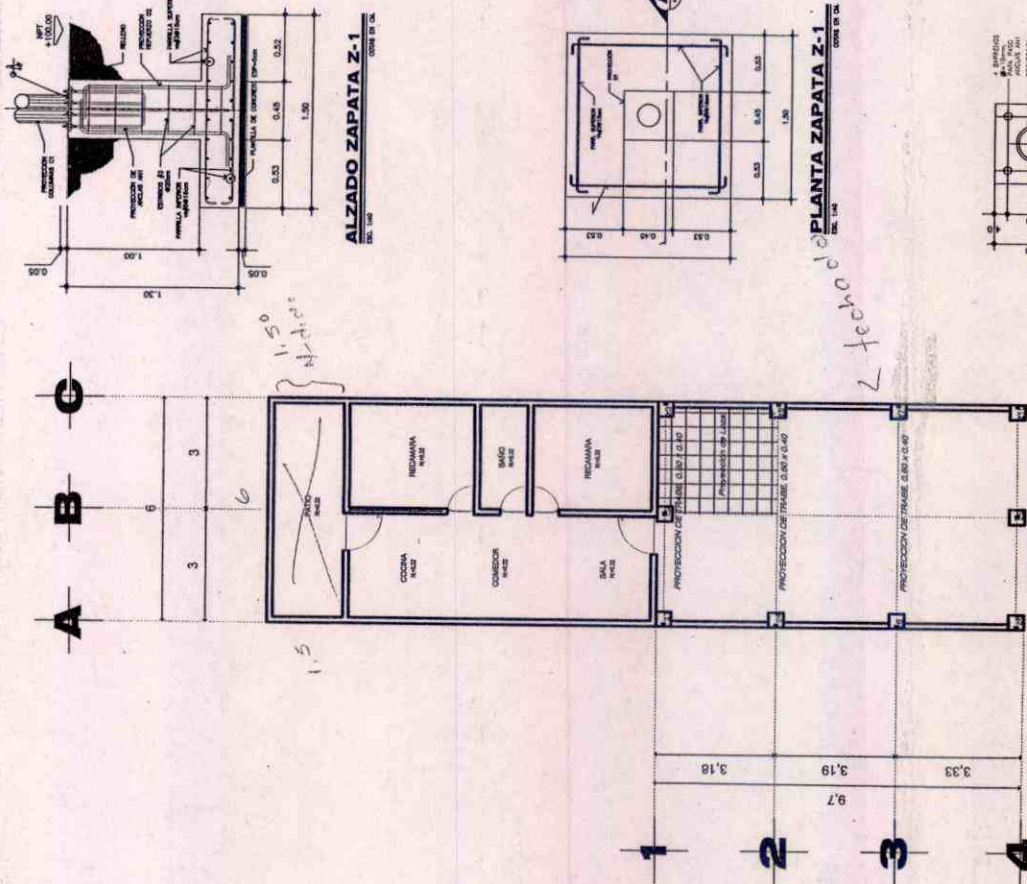


Calle: VICTOR CASTORENA.

PLANO ESTRUCTURAL

ESCALA 1:125

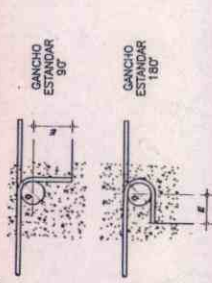
COTAS EN 'M.



- NOTAS GENERALES:**
- 1.- LAS COTAS AGEN SOBRE EL DIBUJO.
 - 2.- PARA LO REFERENTE A LAS NORMAS Y PRUEBAS EN METROS EXCEPTO DONDE SE INDIQUE LO CONTRARIO.
 - 3.- PARA LO REFERENTE A LAS NORMAS Y PRUEBAS DE LOS MATERIALES SE DEBERA DE OBSERVAR LA TERCERA PARTE, CAPITULO 2 DEL REGLAMENTO PARA LAS CONSTRUCCIONES DE CONCRETO ESTRUCTURAL. REQUISITOS DE CONCRETO (ACI-318R-05).
 - 4.- PARA LO REFERENTE A LOS REQUISITOS DE CONCRETO SE DEBERA DE OBSERVAR LO INDICADO EN LA TERCERA PARTE, CAPITULOS 3, 4, 5, 6 Y 7 REQUISITOS DE CONSTRUCCION DEL REGLAMENTO PARA LAS CONSTRUCCIONES DE CONCRETO ESTRUCTURAL Y COMPLEMENTARIOS.
 - 5.- TODOS LOS COLADOS PARA EL COLADO DEBERAN DE ESTAR LIMPIOS Y SE LES DEBERA APLICAR DESMOLDANTE PREVIAMENTE AL COLADO.
 - 6.- DEBERA DE TENERSE ESPECIAL CUIDADO EN QUE EL ACERO DE REFUERZO NO SE CONTAMINE CON EL DESMOLDANTE, EN CASO DE QUE ESTO SUCEDA SE DEBERA LIMPIAR PERFECTAMENTE EL ACERO PREVIAMENTE AL COLADO.
 - 7.- EL RECUBRIMIENTO DEL ACERO Y DESARME DE UTILIZAR CALZAS DE CONCRETO (POYOS) PARA DAR EVITAR QUE SE MUEVA DURANTE EL COLADO, NO SE PERMITIRÁ COLOCAR PIEDRAS, PIEDRUCOS DE TABIQUE O MADERA.
 - 8.- SE DEBERA EMPLEAR CIMENTA COMUN EN TODOS LOS ELEMENTOS ESTRUCTURALES EXCEPTO RECORRIDOS EN LOS PLANOS ARQUITECTONICOS DE ACABADOS.
 - 9.- LOS AGREGADOS DEBERAN DE TENERSE EN CUENTA QUE SE PREVIENE SU CONTAMINACION, (TEPETAJE) COMPACTADO AL 95% DE SU PESO VOLUMETRICO SECO MÁXIMO.
 - 10.- TODOS LOS CONCRETOS SERAN ELABORADOS POR MEDIOS MECANICOS.
 - 11.- NO SE AUTORIZAN COLADOS CON TEMPERATURAS AMBIENTE MENOR A 5°C o MAYOR A 38°C.
 - 12.- EL ACERO DEBERA SER CURADO CON AGUA.
 - 13.- TODA JUNTA FRIA DEBERA AUTORIZARSE POR EL DISEÑADOR DE LA ESTRUCTURA.

- ESPECIFICACIONES:**
- 1.- LA CIMENTA TRASPASAR MAS DEL 50% DEL AREA DE ACERO EN UNA SOLA SECCION.
 - 2.- EN TODA LA ZONA DE TRASLAPES SE DEBERAN DE COLOCAR LOS ESTRIBOS A LA MITAD DE LA SEPARACION TIPO INDICADA.
 - 3.- EL ARMADO LONGITUDINAL DE LAS COLUMNAS DEBERA DE INICIAR Y TERMINAR CON UN GANCHO ESTANDAR.
 - 4.- EN LOS CASOS EL RECUBRIMIENTO DEL ACERO DE REFUERZO SERA EL ESPECIFICADO, CUANDO ESTE NO SE ESPECIFIQUE SE TOMARA EL ESTANDAR DE LA NORMA ACI-318R-05.
 - 5.- EN ELEMENTOS EXPUESTOS AL CONTACTO PERMANENTE CON EL TERRENO, 7cm. A EJE DE VARILLAS DE REFUERZO Y EN REFUERZO DE DADOS 7cm.
 - 6.- EN TODAS LAS COLUMNAS DEBERAN SER CERRADOS CON GANCHOS DE 135° CON SUS ESTRIBOS EN TODAS LAS COLUMNAS DEBERAN DE COLOCAR COLUMNILLAS CERRADAS CON RONDANA PARA DAR NIVEL A LAS PLACAS, ASI COMO TUELLAS Y RONDANA PARA APREAR EN TODAS Y CADA UNA DE ELAS, YA SEAN DE LAS ANCLAS SE HARAN EN FRIO, SIN NINGUNA EXCEPCION.
 - 7.- LOS DOBLES DE LAS ANCLAS SE HARAN EN FRIO, SIN NINGUNA EXCEPCION.
 - 8.- TABLA DE GANCHOS Y TRASLAPES.
REGLAMENTO ACI-318R-05. Dimensiones en cm.

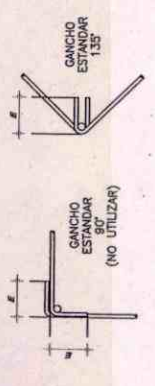
| VARILLAS No. | D | E | 90° | 180° | S | I |
|--------------|------|------|------|-------|-------|---|
| 2L | 3.8 | 7.6 | 6.5 | 54.6 | 39.0 | - |
| 3C | 5.7 | 11.4 | 6.5 | 54.6 | 39.0 | - |
| 4C | 7.6 | 15.2 | 6.5 | 58.5 | 41.6 | - |
| 5C | 9.5 | 19.1 | 6.5 | 72.8 | 52.0 | - |
| 6C | 11.5 | 22.9 | 7.9 | 92.3 | 66.3 | - |
| 8C | 15.2 | 30.5 | 10.2 | 163.8 | 117.0 | - |
| 10C | 25.4 | 38.1 | 12.7 | 256.0 | 183.0 | - |
| 12C | 30.5 | 45.7 | 15.2 | - | - | - |



NOTA 1: LOS DIAMETROS MINIMOS DE DOBLEZ (Ø) NO SON VALIDOS PARA LOS ESTRIBOS DEL NUMERO 2L, 3C, 4C Y 5C.
NOTA 2: NO SE DEBERAN TRASPASAR MAS DE 50% DEL REFUERZO DE UNA SECCION. EN PAQUETES DE 3 VARILLAS AUMENTAR LA LONGITUD DE TRASLAPE UN 20% Y DE 4 VARILLAS UN 33%. LOS TRASLAPES DEBERAN DE ESTAR ESPACIADOS 80cm. MINIMO.


TABLA DE DIAMETROS DE DOBLEZ Y EXTENSION PARA ESTRIBOS.
REGLAMENTO ACI-318R-05. Dimensiones en cm.

| VARILLAS No. | D | E | 90° | 135° |
|--------------|------|---|-----|------|
| 2L | 2.54 | - | - | 7.5 |
| 3C | 3.8 | - | - | 8.5 |
| 4C | 5.1 | - | - | 12.7 |
| 5C | 6.4 | - | - | 15.9 |
| 6C | 11.4 | - | - | 19.1 |



MATERIALES:

- + CONCRETO $f_c=150$ kg/cm², TMA. 1.9cm. EN PLANTILLAS. ($\phi=5$ cm.)
- + CONCRETO $f_c=200$ kg/cm², TMA. 1.9cm. EN CAJERAS Y CASTILLOS.
- + ACERO DE REFUERZO $F_y=420$ kg/cm², TMA. 1.9cm. EN CAJERAS Y CASTILLOS.
- + ACERO DE REFUERZO $F_y=420$ kg/cm², TMA. 1.9cm. EN CAJERAS Y CASTILLOS.
- + ACERO DE REFUERZO $F_y=420$ kg/cm², TMA. 1.9cm. EN CAJERAS Y CASTILLOS.
- + RELENOS SOBRE ZAPATAS $F_y=60000$ kg/cm², VARILLAS TEC 60
- + RECUBRIMIENTOS AL 95% DE SU PESO VOLUMETRICO SECO MAXIMO.
- + RECORRIDOS 4CM
- + LOSA DE CIMENTACION 4CM



Ubicación:
Calle: Victor Castorena N° 715
Código postal: Solidaridad 000000
Ciudad: Aguascalientes, Ags.
Teléfono: 000

Proyecto:
TECHADO DE COCHERA.

Contenido:
7
ESTRUCTURAL

Revisión:
Superficie del terreno: 200,000 M²
Superficie a construir: Bodega = 68,200 M²
TOTAL = 200,000 M²

Descripción:
CONSTRUCCION DE BARRIO Y TECHADO DE COCHERA.

Proyecto:
GUILLERMO LOPEZ BELTRAN
E1

Fecha:
31 JUN 2017
Escala gráfica:
0 1.00 2.00 3.00
0.50



H. AYUNTAMIENTO
2017 - 2019

MUNICIPIO DE RINCÓN DE ROMOS, AGS.
DIRECCIÓN GENERAL DE PLANEACIÓN Y DESARROLLO URBANO

LICENCIA DE CONSTRUCCIÓN

| | |
|-----------|------------|
| FOLIO No. | 300/2017 |
| FECHA. | 01/11/2017 |

| DATOS DEL PROPIETARIO: | | DATOS DEL PREDIO: | | | |
|---|--|-------------------|----------------|--------------------------|------------------------|
| NOMBRE: | | UBICACIÓN: | | USO DE SUELO AUTORIZADO: | HABITACIONAL |
| DOMICILIO: | | AVENIDA | LA JOJOBA | MANZANA: | 7 |
| | | NUMERO | 101 | LOTE: | 10 |
| | | FRACC. | VALLE DEL REAL | LOCALIDAD: | RINCON DE ROMOS., AGS. |
| COL/FRACC: | | CUENTA CATASTRAL: | | 701 01 101 009 | |
| LOCALIDAD: | | N° DE C.M.C.U.: | | 547/2017 | |
| TELÉFONO | | CONTRATO DE AGUA: | | 15307-1 | |
| FIRMA DEL PROPIETARIO O REPRESENTANTE LEGAL | | URBANIZACIÓN: | | | |
| | | AGUA POTABLE | SI | GUARNICIÓN | SI |
| | | DRENAJE | SI | BANQUETA | SI |
| | | ELECTRICIDAD | SI | PAVIMENTO | SI |

| DATOS DE LA OBRA | | | |
|--|--------------|------------------------|----------------------|
| DESCRIPCIÓN DE LA OBRA | TIPO DE OBRA | SUPERFICIE A CONSTRUIR | |
| CONSTRUCCION DE CHOCHERA EN TERMINACION TOTAL. | BARDEO | SOTANO | M ² |
| | CONSTRUCCIÓN | PLANTA BAJA | 84.20 M ² |
| | REPARACION | PRIMER NIVEL | M ² |
| | DEMOLICION | SEGUNDO NIVEL | M ² |
| | OTROS | TERCER NIVEL | M ² |
| | | OTROS | M ² |

| PERITOS DE OBRA: | | | | | |
|---------------------|-----|------------------|-----|--------------------------|-----|
| RESPONSABLE DE OBRA | | ESTRUCTURAL | | INSTALACIONES ESPECIALES | |
| NOMBRE: | N/A | NOMBRE: | N/A | NOMBRE: | N/A |
| No. DE REGISTRO: | N/A | No. DE REGISTRO: | N/A | No. DE REGISTRO: | N/A |
| CÉDULA PROF. | N/A | CÉDULA PROF. | N/A | CÉDULA PROF. | N/A |
| FIRMA. | | FIRMA. | N/A | FIRMA. | N/A |

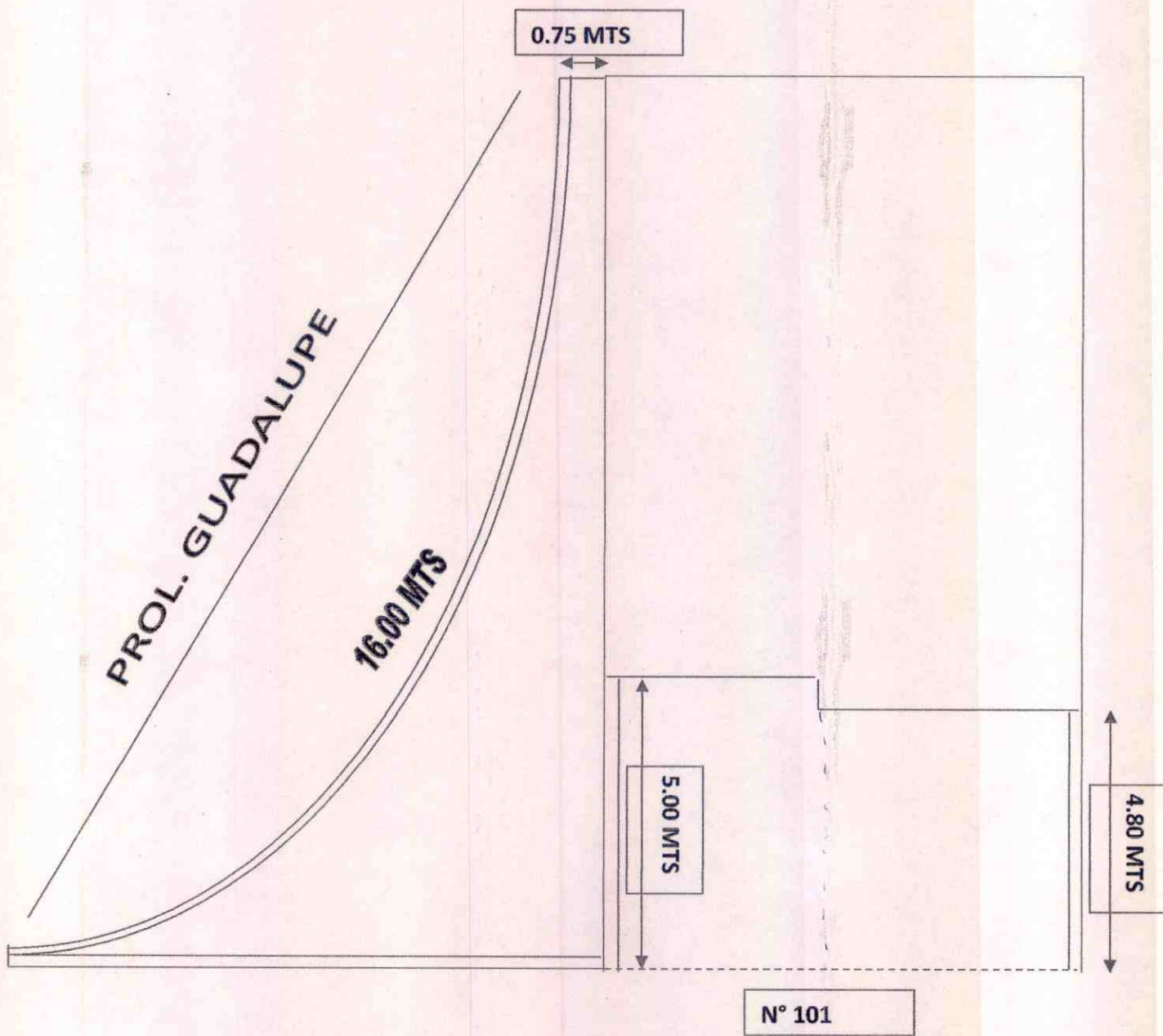
| DATOS DE LA AUTORIZACIÓN | | | |
|--------------------------|--|---|------|
| VIGENCIA DE LA LICENCIA | DIA | MES | AÑO |
| DEL: | 1 | NOVIEMBRE | 2017 |
| AL: | 1 | NOVIEMBRE | 2018 |
| POR LA DIRECCIÓN | | | |
| REVISÓ | ANALIZÓ | AUTORIZÓ | |
| | | | |
| DEPARTAMENTO JURIDICO | ING. EFRAÍN HERNÁNDEZ MARENTES
AREA DE CONTROL URBANO | J.C. URB. JESUS JAIME GARCIA
DIRECTOR DE PLANEACION Y DESARROLLO URBANO. | |



- AL OBTENER LA PRESENTE LICENCIA DE CONSTRUCCION EL SOLICITANTE QUEDARA OBLIGADO A LO SIGUIENTE:
1. LAS AUTORIDADES ESTATALES Y MUNICIPALES NO SERÁN RESPONSABLES DEL DISEÑO, CÁLCULO Y PROYECTO DE CONSTRUCCIÓN DE LAS OBRAS Y DE LOS MATERIALES A UTILIZARSE, LO CUAL ES RESPONSABILIDAD DEL PROPIETARIO O POSEEDOR DE LAS MISMAS, DEL CONSTRUCTOR Y/O DE LOS PERITOS RESPONSABLES DE LAS OBRAS Y ESPECIALIZADOS QUE INTERVENGAN EN ELLAS.
 2. NO SE PERMITIRÁ TENER MATERIAL EN LA VÍA PÚBLICA SIN AUTORIZACIÓN DE LA AUTORIDAD CORRESPONDIENTE.
 3. SE PROHIBE DEPOSITAR ESCOMBRO EN LA VÍA PÚBLICA, LA VIOLACIÓN DE ESTA DISPOSICIÓN TRAE APAREJOS Y SANCIONES DE TIPO SECUNDARIAS Y ADMINISTRATIVAS A LA PERSONA RESPONSABLE DE LA OBRA.
 4. PARA REALIZAR CUALQUIER TIPO DE MANIOBRA PROPIA DE LA CONSTRUCCIÓN, EN LA QUE SE OBSTRUYA PARCIAL O TOTALMENTE EL TRANSITO DE PERSONAS Y/O VEHÍCULOS, DEBERÁ CONTAR CON PREVIA AUTORIZACIÓN DE ESTA DIRECCIÓN Y DE LA DIRECCIÓN.
 5. CONSTRUIR MAS DE LO AUTORIZADO SERA MOTIVO DE INFRACCIÓN.
 6. SI SE PRETENDE SUSPENDER LA OBRA, SOLICITAR POR ESCRITO A LA DIRECCION, DENTRO DEL PLAZO DE VIGENCIA DE LA LICENCIA, MISMA QUE NO SERÁ MAYOR A SEIS MESES. RECATIVANDOSE EL LAPSO DISPONIBLE AL TERMINAR ESTA.

LA FALTA DE ESTA LICENCIA EN EL LUGAR DE LA OBRA SERÁ MOTIVO DE INFRACCIÓN

LA JOJOBA





H. AYUNTAMIENTO
2017 - 2019

MUNICIPIO DE RINCÓN DE ROMOS, AGS.
DIRECCIÓN GENERAL DE PLANEACIÓN Y DESARROLLO URBANO

LICENCIA DE CONSTRUCCIÓN

| | |
|-----------|------------|
| FOLIO No. | 301/2017 |
| FECHA. | 01/11/2017 |

| DATOS DEL PROPIETARIO: | | DATOS DEL PREDIO: | | | |
|---|--|-------------------|--------------------------|--------------------------|------------------------|
| NOMBRE: | | UBICACIÓN: | | USO DE SUELO AUTORIZADO: | HABITACIONAL |
| DOMICILIO: | | AVENIDA | FRAY BARTOLOME DE LAS C. | MANZANA: | N/A |
| | | NUMERO | 113 | LOTE: | N/A |
| | | FRACC. | BARRIO EL CHAVEÑO | LOCALIDAD: | RINCON DE ROMOS., AGS. |
| COL/FRACC: | | CUENTA CATASTRAL: | | 701 01 044 008 | |
| LOCALIDAD: | | N° DE C.M.C.U.: | | 550/2017 | |
| TELÉFONO | | CONTRATO DE AGUA: | | N/A | |
| FIRMA DEL PROPIETARIO O REPRESENTANTE LEGAL | | URBANIZACIÓN: | | | |
| | | AGUA POTABLE | SI | GUARNICIÓN | SI |
| | | DRENAJE | SI | BANQUETA | SI |
| | | ELECTRICIDAD | SI | PAVIMENTO | SI |

| DATOS DE LA OBRA | | | |
|--|--------------|-----------------|----------------------------|
| DESCRIPCIÓN DE LA OBRA | TIPO DE OBRA | | SUPERFICIE A CONSTRUIR |
| DEMOLICION DE BARDA DE ADOBE Y CONSTRUCCION DE BARDA PERIMETRAL. | BARDEO | X SOTANO | M ² |
| | CONSTRUCCIÓN | PLANTA BAJA | M ² |
| | REPARACION | PRIMER NIVEL | M ² |
| | DEMOLICION | X SEGUNDO NIVEL | M ² |
| | OTROS | TERCER NIVEL | M ² |
| | | OTROS | 20ML DEMOLICION 20ML BARDA |

| PERITOS DE OBRA: | | | |
|----------------------|------------------|-----|--------------------------|
| RESPONSABLE DE OBRA | ESTRUCTURAL | | INSTALACIONES ESPECIALES |
| NOMBRE: N/A | NOMBRE: | N/A | NOMBRE: |
| No. DE REGISTRO: N/A | No. DE REGISTRO: | N/A | No. DE REGISTRO: |
| CÉDULA PROF. N/A | CÉDULA PROF. | N/A | CÉDULA PROF. |
| FIRMA. | FIRMA. | N/A | FIRMA. |

| DATOS DE LA AUTORIZACIÓN | | | |
|--------------------------|--------------------------------|---|------|
| VIGENCIA DE LA LICENCIA | DÍA | MES | AÑO |
| DEL: | 7 | NOVIEMBRE | 2017 |
| AL: | 1 | MAYO | 2018 |
| POR LA DIRECCIÓN | | | |
| REVISÓ | ANALIZÓ | AUTORIZÓ | |
| | | | |
| | ING. EFRAÍN HERNÁNDEZ MARENTES | LIC. URB. JÉSUS JAIME GARCÍA | |
| DEPARTAMENTO JURIDICO | AREA DE CONTROL URBANO | DIRECTOR DE PLANEACION Y DESARROLLO URBANO. | |
| Rincón de Romos, Ags. | | | |

- AL OBTENER LA PRESENTE LICENCIA DE CONSTRUCCION EL SOLICITANTE QUEDARA OBLIGADO A LO SIGUIENTE:**
1. LAS AUTORIDADES ESTATALES Y MUNICIPALES NO SERÁN RESPONSABLES DEL DISEÑO, CÁLCULO Y PROYECTO DE CONSTRUCCIÓN DE LAS OBRAS Y DE LOS MATERIALES A UTILIZARSE, LO CUAL ES RESPONSABILIDAD DEL PROPIETARIO O POSEEDOR DE LAS MISMAS, DEL CONSTRUCTOR Y/O DE LOS PERITOS RESPONSABLES DE LAS OBRAS Y ESPECIALIZADOS QUE INTERVIENGAN EN ELLAS.
 2. NO SE PERMITIRÁ TENER MATERIAL EN LA VÍA PÚBLICA SIN AUTORIZACIÓN DE LA AUTORIDAD CORRESPONDIENTE.
 3. SE PROHIBE DEPOSITAR ESCOMBO EN LA VÍA PÚBLICA, LA VIOLACIÓN DE ESTA DISPOSICIÓN TRAE APAREJOS Y SANCIONES DE TIPO SECUNDARIAS Y ADMINISTRATIVAS A LA PERSONA RESPONSABLE DE LA OBRA.
 4. PARA REALIZAR CUALQUIER TIPO DE MANIOBRA PROPIA DE LA CONSTRUCCIÓN, EN LA QUE SE OBSTRUYA PARCIAL O TOTALMENTE EL TRANSITO DE PERSONAS Y/O VEHICULOS, DEBERÁ CONTAR CON PREVIA AUTORIZACIÓN DE ESTA DIRECCIÓN Y DE LA DIRECCIÓN.
 5. CONSTRUIR MAS DE LO AUTORIZADO SERA MOTIVO DE INFRACCIÓN.
 6. SI SE PRETENDE SUSPENDER LA OBRA, SOLICITAR POR ESCRITO A LA DIRECCION, DENTRO DEL PLAZO DE VIGENCIA DE LA LICENCIA, MISMA QUE NO SERA MAYOR A SEIS MESES. RECATIVANDOSE EL LAPSO DISPONIBLE AL TERMINAR ESTA.

LA FALTA DE ESTA LICENCIA EN EL LUGAR DE LA OBRA SERÁ MOTIVO DE INFRACCIÓN

20 ML

DEMOLICION DE BARDA DE ADOBE
CONSTRUCCION DE BARDA DE LADRILLO

FRAY BARTOLOME DE LAS CASAS 113



H. AYUNTAMIENTO
2017 - 2019

MUNICIPIO DE RINCÓN DE ROMOS, AGS.
DIRECCIÓN GENERAL DE PLANEACIÓN Y DESARROLLO URBANO

LICENCIA DE CONSTRUCCIÓN

| | |
|-----------|------------|
| FOLIO No. | 302/2017 |
| FECHA. | 01/11/2017 |

| DATOS DEL PROPIETARIO: | | DATOS DEL PREDIO: | | | |
|---|--|-------------------|----------------------|--------------------------|------------------------|
| NOMBRE: | | UBICACIÓN: | | USO DE SUELO AUTORIZADO: | HABITACIONAL |
| DOMICILIO: | | AVENIDA | COYOTL | MANZANA: | 19 |
| | | NUMERO | 218 | LOTE: | 14 |
| | | FRACC. | LA ESTANCIA DE CHORA | LOCALIDAD: | RINCON DE ROMOS., AGS. |
| COL/FRACC: | | CUENTA CATASTRAL: | | 701 01 066 014 000 | |
| LOCALIDAD: | | N° DE C.M.C.U.: | | 552/2017 | |
| TELÉFONO | | CONTRATO DE AGUA: | | N/A | |
| FIRMA DEL PROPIETARIO O REPRESENTANTE LEGAL | | URBANIZACIÓN: | | | |
| | | AGUA POTABLE | SI | GUARNICIÓN | SI |
| | | DRENAJE | SI | BANQUETA | SI |
| | | ELECTRICIDAD | SI | PAVIMENTO | SI |

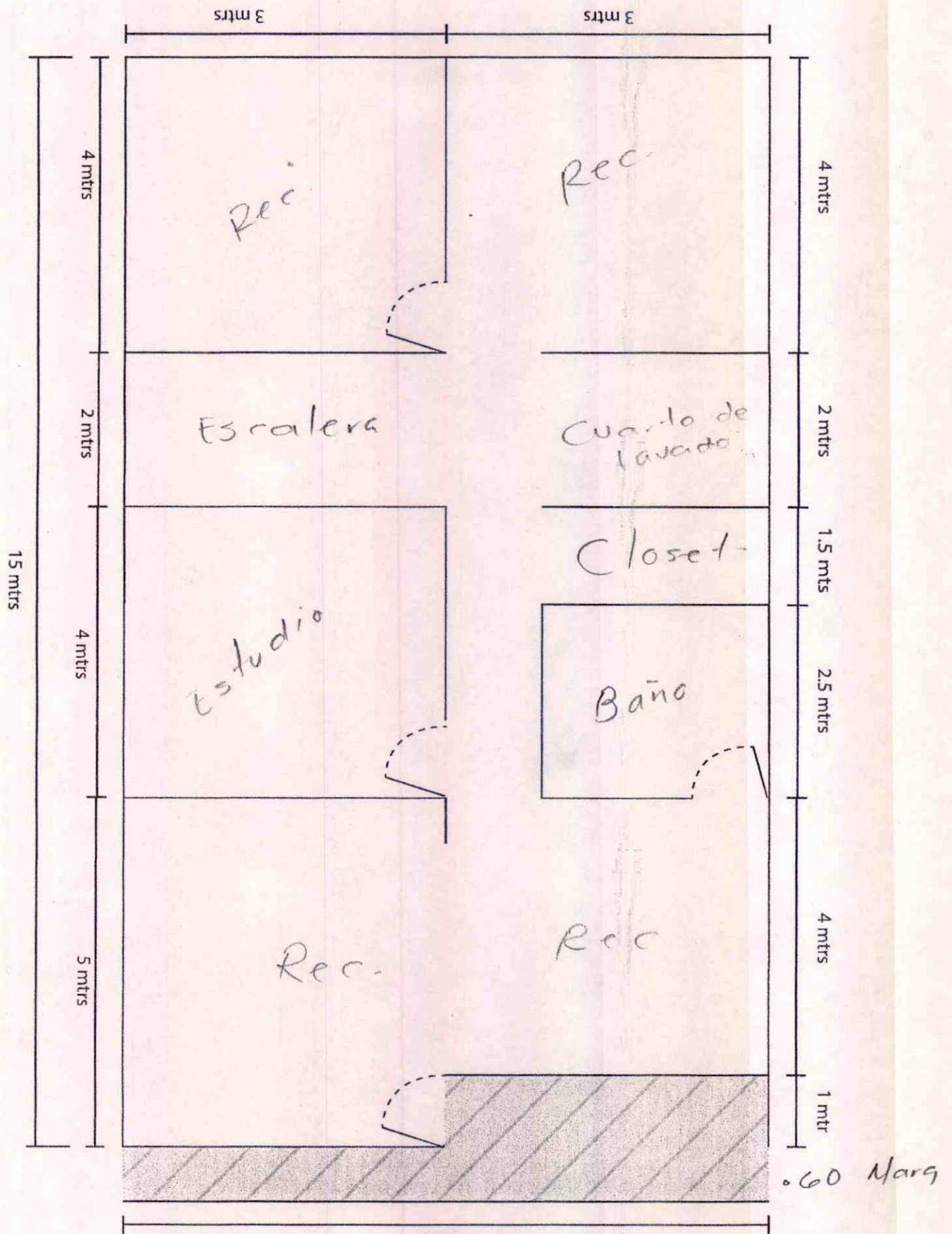
| DATOS DE LA OBRA | | | |
|---|--------------|------------------------|----------------------|
| DESCRIPCIÓN DE LA OBRA | TIPO DE OBRA | SUPERFICIE A CONSTRUIR | |
| CONSTRUCCION DE CASA HABITACION, 1ER NIVEL EN OBRA NEGRA. | BARDEO | SOTANO | M ² |
| | CONSTRUCCIÓN | X PLANTA BAJA | M ² |
| | REPARACION | PRIMER NIVEL | 93.60 M ² |
| | DEMOLICION | SEGUNDO NIVEL | M ² |
| | OTROS | TERCER NIVEL | M ² |
| | | OTROS | M ² |

| PERITOS DE OBRA: | | | |
|----------------------|------------------|-----|--------------------------|
| RESPONSABLE DE OBRA | ESTRUCTURAL | | INSTALACIONES ESPECIALES |
| NOMBRE: N/A | NOMBRE: | N/A | NOMBRE: |
| No. DE REGISTRO: N/A | No. DE REGISTRO: | N/A | No. DE REGISTRO: |
| CÉDULA PROF. N/A | CÉDULA PROF. | N/A | CÉDULA PROF. |
| FIRMA. | FIRMA. | N/A | FIRMA. |

| DATOS DE LA AUTORIZACIÓN | | | |
|--------------------------|---------------------------------|---|---|
| VIGENCIA DE LA LICENCIA | DIA | MES | AÑO |
| DEL: | 1 | NOVIEMBRE | 2017 |
| AL: | 1 | NOVIEMBRE | 2018 |
| POR LA DIRECCIÓN | | | |
| REVISÓ | ANALIZÓ | AUTORIZÓ | |
| | ING. EFFRAIN HERNANDEZ MARENTES | LIC. URB. JESUS JAIME GARCIA | |
| DEPARTAMENTO JURIDICO | AREA DE CONTROL URBANO | DIRECTOR DE PLANEACION Y DESARROLLO URBANO. | |
| | | | 
DIRECCIÓN GENERAL DE PLANEACIÓN Y DESARROLLO URBANO
MUNICIPIO DE RINCÓN DE ROMOS. AGS.
Rincón de Romos, Ags. |

| AL OBTENER LA PRESENTE LICENCIA DE CONSTRUCCIÓN EL SOLICITANTE QUEDARA OBLIGADO A LO SIGUIENTE: |
|--|
| 1. LAS AUTORIDADES ESTATALES Y MUNICIPALES NO SERÁN RESPONSABLES DEL DISEÑO, CÁLCULO Y PROYECTO DE CONSTRUCCIÓN DE LAS OBRAS Y DE LOS MATERIALES A UTILIZARSE, LO CUALES RESPONSABILIDAD DEL PROPIETARIO O POSEEDOR DE LAS MISMAS, DEL CONSTRUCTOR Y DE LOS PERITOS RESPONSABLES DE LAS OBRAS Y ESPECIALIZADOS QUE INTERVENGAN EN ELLAS. |
| 2. NO SE PERMITIRÁ TENER MATERIAL EN LA VÍA PÚBLICA SIN AUTORIZACIÓN DE LA AUTORIDAD CORRESPONDIENTE. |
| 3. SE PROHIBE DEPOSITAR ESCOMBRO EN LA VÍA PÚBLICA, LA VIOLACIÓN DE ESTA DISPOSICIÓN TRAE APAREJOS Y SANCIONES DE TIPO SECUNDARIAS Y ADMINISTRATIVAS A LA PERSONA RESPONSABLE DE LA OBRA. |
| 4. PARA REALIZAR CUALQUIER TIPO DE MANIOBRA PROPIA DE LA CONSTRUCCIÓN, EN LA QUE SE OBSTRUYA PARCIAL O TOTALMENTE EL TRANSITO DE PERSONAS Y/O VEHÍCULOS, DEBERÁ CONTAR CON PREVIA AUTORIZACIÓN DE ESTA DIRECCIÓN Y DE LA DIRECCIÓN. |
| 5.- CONSTRUIR MAS DE LO AUTORIZADO SERA MOTIVO DE INFRACCIÓN. |
| 6. SI SE PRETENDE SUSPENDER LA OBRA, SOLICITAR POR ESCRITO A LA DIRECCION, DENTRO DEL PLAZO DE VIGENCIA DE LA LICENCIA, MISMA QUE NO SERA MAYOR A SEIS MESES. RECATIVANDOSE EL LAPSO DISPONIBLE AL TERMINAR ESTA. |

LA FALTA DE ESTA LICENCIA EN EL LUGAR DE LA OBRA SERÁ MOTIVO DE INFRACCIÓN



Obra Negra
93 60.42

Coyotl 218

6 mtrs



H. AYUNTAMIENTO
2017 - 2019

MUNICIPIO DE RINCÓN DE ROMOS, AGS.
DIRECCIÓN GENERAL DE PLANEACIÓN Y DESARROLLO URBANO

Baja BTI

LICENCIA DE CONSTRUCCIÓN

| | |
|-----------|------------|
| FOLIO No. | 303/2017 |
| FECHA. | 08/11/2017 |

| DATOS DEL PROPIETARIO: | | DATOS DEL PREDIO: | | | |
|---|-------------------------------|-------------------|--------------------------|------------|----------------------------|
| NOMBRE: | INSTITUTO DEL AGUA DEL ESTADO | UBICACIÓN: | USO DE SUELO AUTORIZADO: | N/A | |
| DOMICILIO: | 18 DE MARZO NO. 98 | CALLE | 5 DE MAYO | MANZANA: | N/A |
| | | NUMERO | | LOTE: | N/A |
| | | FRACC. | | LOCALIDAD: | ESCALERAS, RINCON DE ROMOS |
| COL/FRACC: | LAS HADAS | CUENTA CATASTRAL: | | | |
| LOCALIDAD: | AGUASCALIENTES, AGS. | Nº DE C.M.C.U.: | | | |
| TELÉFONO | | CONTRATO DE AGUA: | | | |
| FIRMA DEL PROPIETARIO O REPRESENTANTE LEGAL | | AGUA POTABLE | SI | GUARNICIÓN | SI |
| | | DRENAJE | SI | BANQUETA | SI |
| | | ELECTRICIDAD | SI | PAVIMENTO | SI |
| | | URBANIZACIÓN: | | | |

| DATOS DE LA OBRA | | | |
|---|--------------|------------------------|----------------|
| DESCRIPCIÓN DE LA OBRA | TIPO DE OBRA | SUPERFICIE A CONSTRUIR | |
| REHABILITACION RED DE AGUA POTABLE, EN CALLE 5 DE MAYO EN LA DELEGACION DE ESCALERAS., R. DE R. NO. DE OBRA FAISE-06026/2017. | BARDEO | SOTANO | M ² |
| | CONSTRUCCIÓN | PLANTA BAJA | M ² |
| | REPARACION | PRIMER NIVEL | M ² |
| | DEMOLICION | SEGUNDO NIVEL | M ² |
| | OTROS | X TERCER NIVEL | M ² |
| | | OTROS | 309.80 |

| PERITOS DE OBRA: | | | | | |
|---------------------|-----------------------------|------------------|-----|--------------------------|-----|
| RESPONSABLE DE OBRA | | ESTRUCTURAL | | INSTALACIONES ESPECIALES | |
| NOMBRE: | ING. HORACIO DE LIRA IBARRA | NOMBRE: | N/A | NOMBRE: | N/A |
| No. DE REGISTRO: | 335 | No. DE REGISTRO: | N/A | No. DE REGISTRO: | N/A |
| CÉDULA PROF. | 4094614 | CÉDULA PROF. | N/A | CÉDULA PROF. | N/A |
| FIRMA. | | FIRMA. | N/A | FIRMA. | N/A |

| DATOS DE LA AUTORIZACIÓN | | | |
|--------------------------|--------------------------------|--|------|
| VIGENCIA DE LA LICENCIA | DÍA | MES | AÑO |
| DEL | 8 | NOVIEMBRE | 2017 |
| AL | 8 | NOVIEMBRE | 2019 |
| POR LA DIRECCIÓN | | | |
| REVISÓ | ANALIZÓ | AUTORIZÓ | |
| | ING. EFRAIN HERNANDEZ MARENTES | LIC. URB. JESUS JAIME GARCIA | |
| DEPARTAMENTO JURIDICO | AREA DE CONTROL URBANO | DIRECTOR GENERAL DE PLANEACION Y DESARROLLO URBANO | |

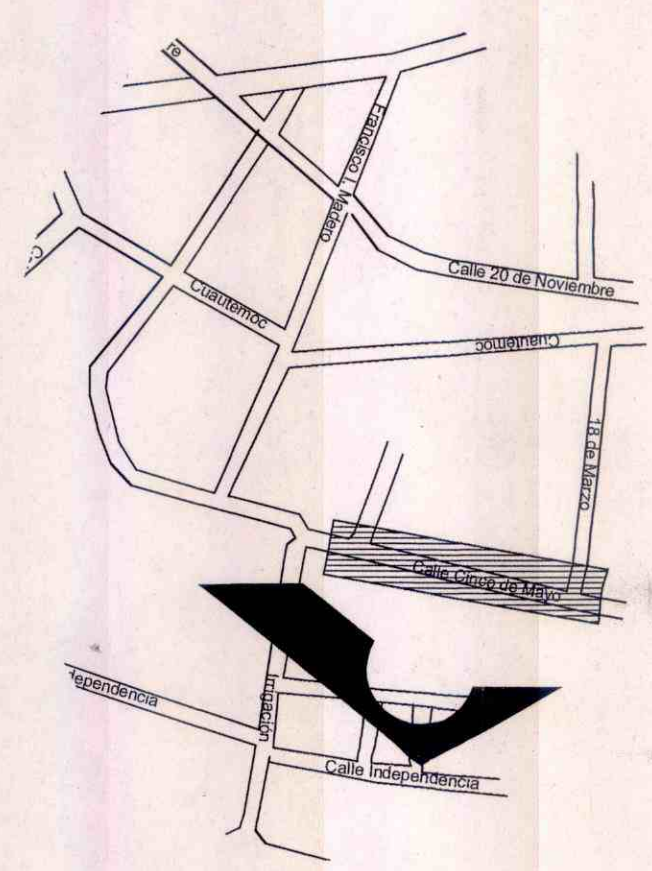
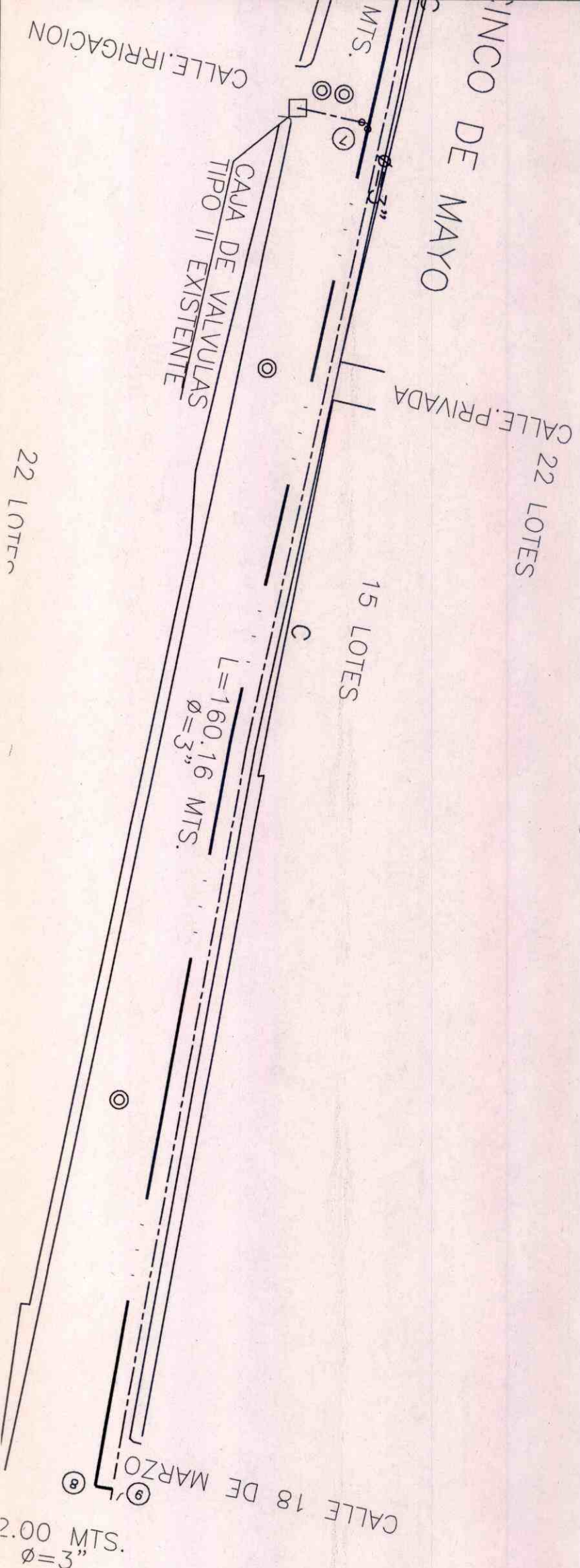
DIRECCION GENERAL DE PLANEACION Y DESARROLLO URBANO
MUNICIPIO DE RINCON DE ROMOS, AGS.
Rincón de Romos, Ags.

AL OBTENER LA PRESENTE LICENCIA DE CONSTRUCCIÓN EL SOLICITANTE QUEDARA OBLIGADO A LO SIGUIENTE:

- NO SE PERMITIRÁ TENER MATERIAL EN LA VÍA PÚBLICA SIN AUTORIZACIÓN DE LA AUTORIDAD CORRESPONDIENTE.
- SE PROHIBE DEPOSITAR ESCOMBRO EN LA VÍA PÚBLICA, LA VIOLACIÓN DE ESTA DISPOSICIÓN TRAE APARTEJOS Y SANCIONES DE TIPO SECUNDARIAS Y ADMINISTRATIVAS A LA PERSONA RESPONSABLE DE LA OBRA.
- PARA REALIZAR CUALQUIER TIPO DE MANIOBRA PROPIA DE LA CONSTRUCCIÓN, EN LA QUE SE OBSTRUYA PARCIAL O TOTALMENTE EL TRANSITO DE PERSONAS Y/O VEHICULOS, DEBERÁ CONTAR CON PREVIA AUTORIZACIÓN DE ESTA DIRECCIÓN Y DE LA DIRECCIÓN.
- CONSTRUIR MAS DE LO AUTORIZADO SERA MOTIVO DE INFRACCION.
- SI SE PRETENDE SUSPENDER LA OBRA, SOLICITAR POR ESCRITO A LA DIRECCION, DENTRO DEL PLAZO DE VIGENCIA DE LA LICENCIA, MISMA QUE NO SERA MAYOR A SEIS MESES, RECATIVANDOSE EL LAPSO DISPONIBLE AL TERMINAR ESTA.

RECIBI ELEJIA
14. NOV. 17

LA FALTA DE ESTA LICENCIA EN EL LUGAR DE LA OBRA SERA MOTIVO DE INFRACCION



$\varnothing = 3"$ S.T.M. 00.2

CAMPO DE BEIS

① E

L=85.42 MTS.
Ø=3"

L=6.69 MTS.
Ø=3"
Ø=2"

L=8.58 MTS.
Ø=3"

CALLE.FCO. I MADER

L=4.55 MTS.
Ø=3"

L=4.40 MTS.
Ø=3"

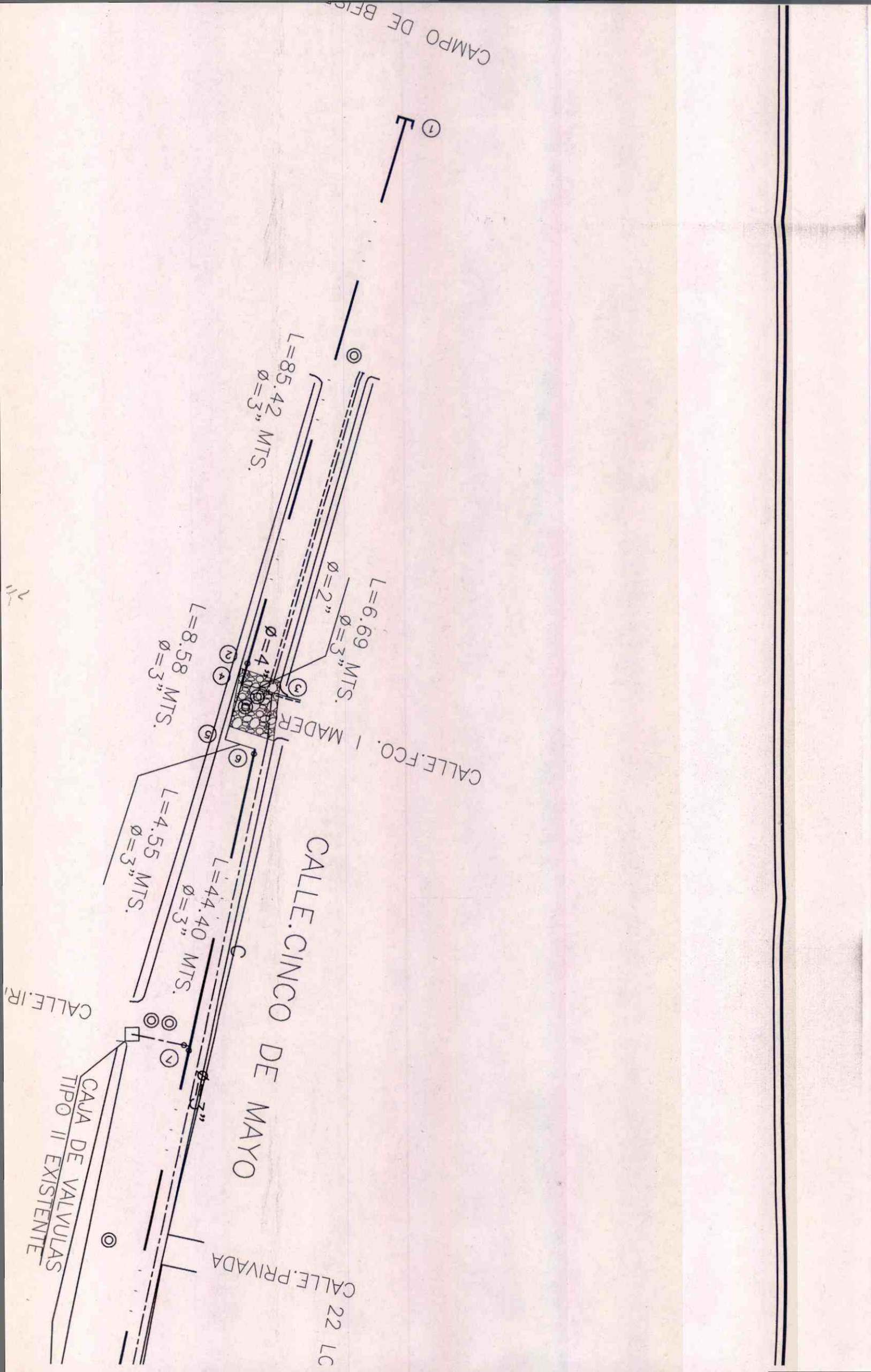
CALLE.CINCO DE MAYO

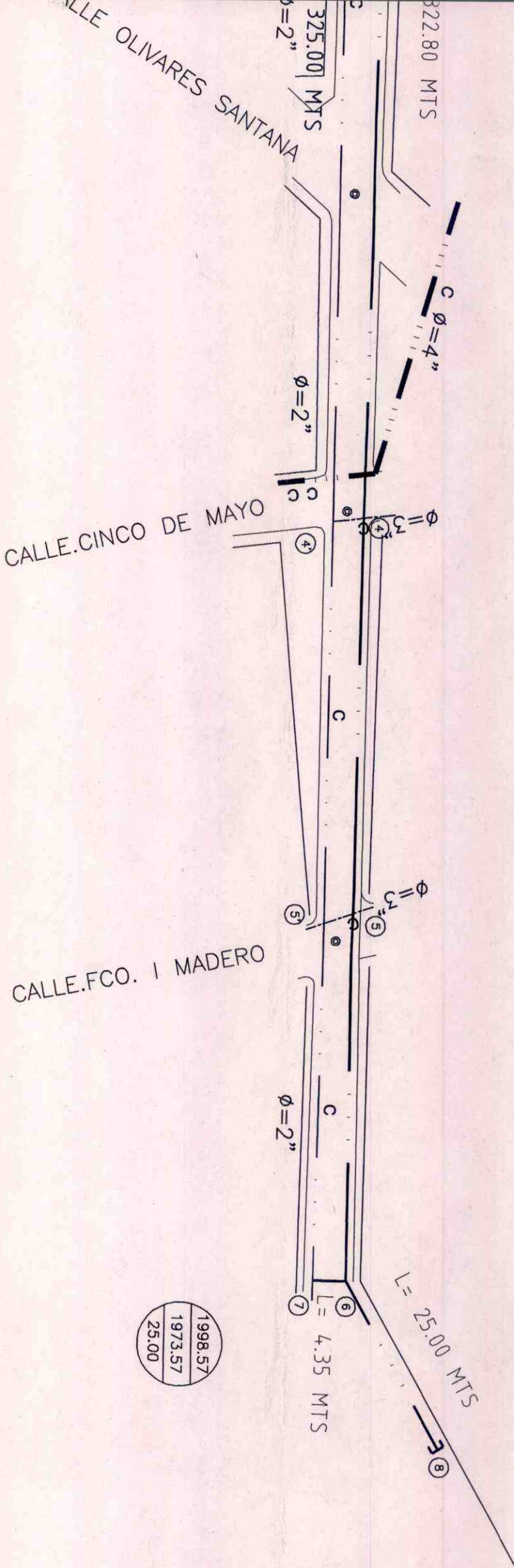
CALLE.IR

CAJA DE VALVULAS
TIPO II EXISTENTE

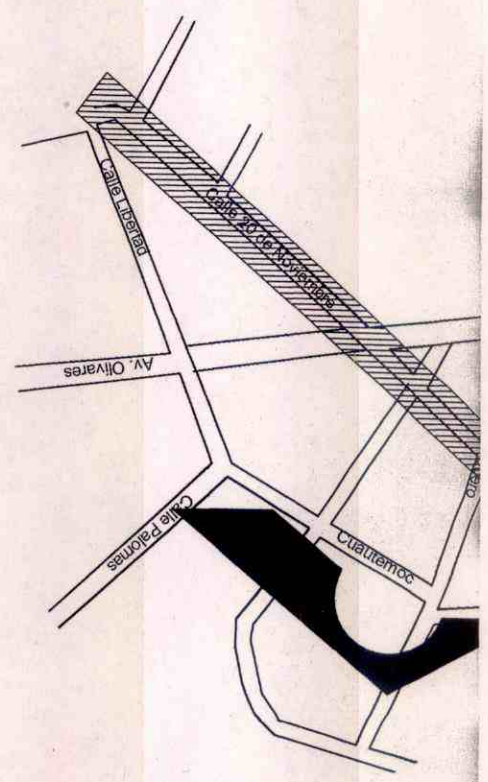
CALLE.PRIVADA

22 LC





| |
|---------|
| 1998.57 |
| 1973.57 |
| 25.00 |





H. AYUNTAMIENTO
2017 - 2019

MUNICIPIO DE RINCÓN DE ROMOS, AGS.
DIRECCIÓN GENERAL DE PLANEACIÓN Y DESARROLLO URBANO

Baja B1

LICENCIA DE CONSTRUCCIÓN
OBRA PUBLICA

| | |
|-----------|------------|
| FOLIO No. | 304/2017 |
| FECHA. | 08/11/2017 |

| DATOS DEL PROPIETARIO: | | DATOS DEL PREDIO: | | | |
|---|-------------------------------|-------------------|--------------------------|------------|----------------------------|
| NOMBRE: | INSTITUTO DEL AGUA DEL ESTADO | UBICACIÓN: | USO DE SUELO AUTORIZADO: | N/A | |
| DOMICILIO: | 18 DE MARZO NO. 98 | CALLE | 20 DE NOVIEMBRE | MANZANA: | N/A |
| | | NUMERO | | LOTE: | N/A |
| | | FRACC. | | LOCALIDAD: | ESCALERAS, RINCÓN DE ROMOS |
| COL/FRACC: | LAS HADAS | CUENTA CATASTRAL: | N/A | | |
| LOCALIDAD: | AGUASCALIENTES, AGS. | Nº DE C.M.C.U.: | N/A | | |
| TELÉFONO | | CONTRATO DE AGUA: | N/A | | |
| FIRMA DEL PROPIETARIO O REPRESENTANTE LEGAL | | URBANIZACIÓN: | | | |
| | | AGUA POTABLE | NO | GUARNICIÓN | NO |
| | | DRENAJE | NO | BANQUETA | NO |
| | | ELECTRICIDAD | SI | PAVIMENTO | NO |

| DATOS DE LA OBRA | | | |
|---|--------------|------------------------|----------------|
| DESCRIPCIÓN DE LA OBRA | TIPO DE OBRA | SUPERFICIE A CONSTRUIR | |
| AMPLIACION RED DE AGUA POTABLE Y AMPLIACION RED DE ALCANTARILLADO SANITARIO., EN CALLE 20 DE NOVIEMBRE EN LA DELEGACION DE ESCALERAS, R. DE R. NO. DE OBRA FAISE-06027/17 Y FAISE-06028/17. | BARDEO | SOTANO | |
| | CONSTRUCCIÓN | PLANTA BAJA | M ² |
| | REPARACION | PRIMER NIVEL | M ² |
| | DEMOLICION | SEGUNDO NIVEL | M ² |
| | OTROS | X TERCER NIVEL | M ² |
| | | OTROS | |

| RESPONSABLE DE OBRA | | PERITOS DE OBRA: | |
|---------------------|----------------------------------|------------------|--------------------------|
| | | ESTRUCTURAL | INSTALACIONES ESPECIALES |
| NOMBRE: | ING. RODOLFO E. ROBLEDO CARRILLO | NOMBRE: | N/A |
| No. DE REGISTRO: | 360 | NOMBRE: | N/A |
| CÉDULA PROF. | 23860/2 | CÉDULA PROF. | N/A |
| FIRMA. | | FIRMA. | N/A |

| DATOS DE LA AUTORIZACIÓN | | | |
|--------------------------|--|--|-----|
| VIGENCIA DE LA LICENCIA | DIA | MES | AÑO |
| DEL: | | | |
| AL: | | | |
| REVISÓ | ANALIZÓ | AUTORIZÓ | |
| DEPARTAMENTO JURIDICO | ING. EFRAIN HERNANDEZ MARENTES
AREA DE CONTROL URBANO | LIC. URB. JESUS JAIME GARCIA
DIRECTOR DE PLANEACION Y DESARROLLO URBANO | |



Rincón de Romos, Ags.

AL OBTENER LA PRESENTE LICENCIA DE CONSTRUCCIÓN EL SOLICITANTE QUEDARÁ OBLIGADO A LO SIGUIENTE:

- NO SE PERMITIRÁ TENER MATERIAL EN LA VÍA PÚBLICA SIN AUTORIZACIÓN DE LA AUTORIDAD CORRESPONDIENTE.
- SE PROHIBE DEPOSITAR ESCOMBRO EN LA VÍA PÚBLICA, LA VIOLACIÓN DE ESTA DISPOSICIÓN TRAE APAREJOS Y SANCIONES DE TIPO SECUNDARIAS Y ADMINISTRATIVAS A LA PERSONA RESPONSABLE DE LA OBRA.
- PARA REALIZAR CUALQUIER TIPO DE MANIOBRA PROPIA DE LA CONSTRUCCIÓN, EN LA QUE SE OBSTRUYA PARCIAL O TOTALMENTE EL TRANSITO DE PERSONAS Y/O VEHICULOS, DEBERÁ CONTAR CON PREVIA AUTORIZACIÓN DE ESTA DIRECCIÓN Y DE LA DIRECCIÓN.
- CONSTRUIR MAS DE LO AUTORIZADO SERÁ MOTIVO DE INFRACCIÓN.
- SI SE PRETENDE SUSPENDER LA OBRA, SOLICITAR POR ESCRITO A LA DIRECCION, DENTRO DEL PLAZO DE VIGENCIA DE LA LICENCIA, MISMA QUE NO SERÁ MAYOR A SEIS MESES. RECATIVANDOSE EL LAPSO DISPONIBLE AL TERMINAR ESTA.

RECIBÍ
14/NOV/17

LA FALTA DE ESTA LICENCIA EN EL LUGAR DE LA OBRA SERÁ MOTIVO DE INFRACCIÓN

ON DE RED DE
BLE

| |
|-------|
| 92.37 |
| 71.37 |
| 1.00 |

CALLE PRIVADA
L=2.80 MTS

CAJA DE VALVULAS
EXISTENTE

CALLE PRIVADA

25 LOTES

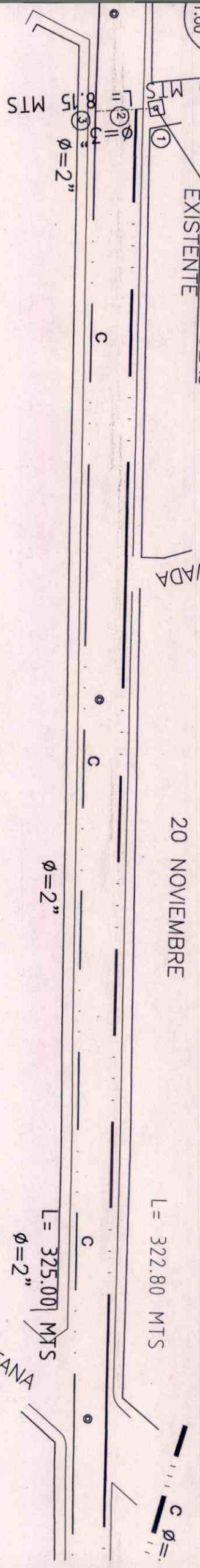
20 NOVIEMBRE

13 LOTES

L= 322.80 MTS

L= 325.00 MTS

CALLE OLIVARES SANTANA



ES

1.50 1970.94
1969.44

LOTES

CALLE PUEBLA

1.45 1969.44
1967.99

CALLE LOS ENGINOS

1.45 1968.09
1966.64

1.40 1968.28
1966.88

1968.28 1.25
1967.03

1.60 1965.78
1964.18

28.54-20 C 50.66-48.56-20
CALLE S/NOMBRE

1965.78 1.35
1964.43

45.40-9.25-20
CALLE CINCO DE MAYO

1965.62 1.26
1964.36

1.50 1966.45
1964.95

1966.28 1.50
1964.78

8.61-19.74-20

TOMA DOMICILIARIA

Esc. S./E.


CONCRETO
DIDO, CON TAPA



GUARNICION



PARAMENTO

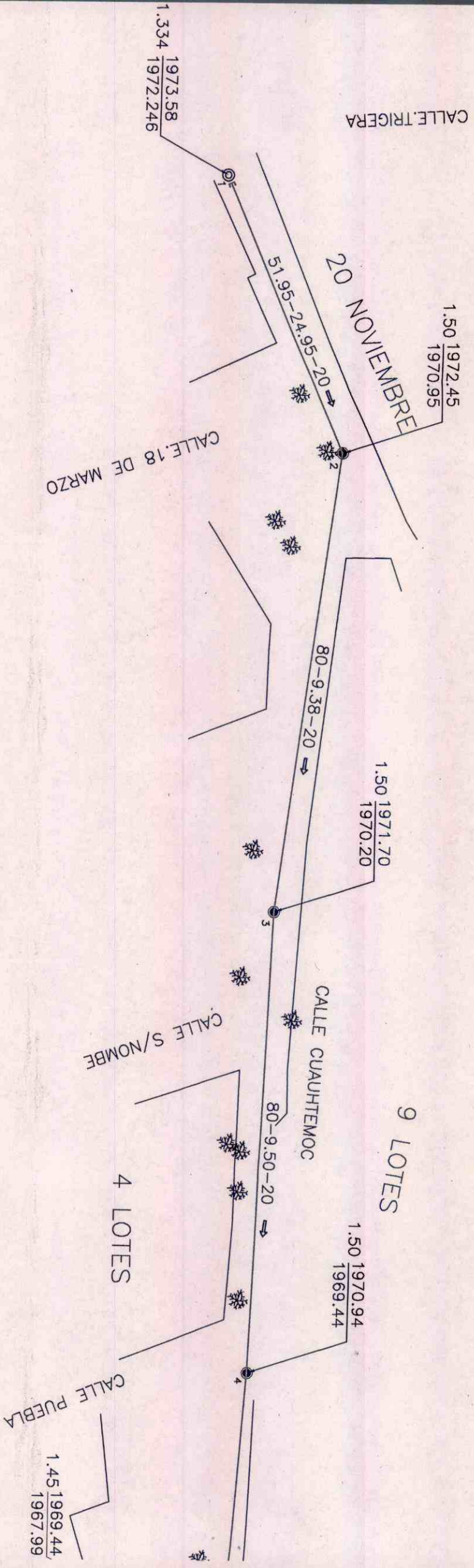


**E DRENAJE SANITARIO
NOVIEMBRE**

DE VISITA

CONEXION DE POZO

POZO TIPO





H. AYUNTAMIENTO
2017 - 2019

MUNICIPIO DE RINCÓN DE ROMOS, AGS.
DIRECCIÓN GENERAL DE PLANEACIÓN Y DESARROLLO URBANO

LICENCIA DE CONSTRUCCIÓN

| | |
|-----------|------------|
| FOLIO No. | 305/2017 |
| FECHA. | 08/11/2017 |

| DATOS DEL PROPIETARIO: | | DATOS DEL PREDIO: | | | |
|---|---|-------------------|---------------|--|----------------------|
| NOMBRE: | A2 A2 TALLER DE ARQUITECTURA, SA. DE C.V. | UBICACIÓN: | | USO DE SUELO AUTORIZADO: | HABITACIONAL |
| DOMICILIO: | AV. AYUNTAMIENTO NO. 505 | CALLE | VARIAS CALLES | MANZANA: | 1 Y 5 |
| | | NUMERO | | LOTE: | 10, 12, 13 Y 5 |
| | | FRACC. | RINCON REAL | LOCALIDAD: | RINCON DE ROMOS AGS. |
| COL/FRACC: | LOS CEDROS | CUENTA CATASTRAL: | | 70104116011, 70104116013, 70104116014, 70104120005 | |
| LOCALIDAD: | AGUASCALIENTES, AGS. | N° DE C.M.C.U.: | | 553, 555, 556 y 558/2017 | |
| TELÉFONO | | CONTRATO DE AGUA: | | N/A | |
| FIRMA DEL PROPIETARIO O REPRESENTANTE LEGAL | | URBANIZACIÓN: | | | |
| | | AGUA POTABLE | SI | GUARNICIÓN | SI |
| | | DRENAJE | SI | BANQUETA | SI |
| | | ELECTRICIDAD | SI | PAVIMENTO | SI |

| DATOS DE LA OBRA | | | | |
|--|--------------|------------------------|---------------|-----------------------|
| DESCRIPCIÓN DE LA OBRA | TIPO DE OBRA | SUPERFICIE A CONSTRUIR | | |
| CONSTRUCCION DE (4) CASA HABITACION EN TERMINACION TOTAL, y BANDA PERIMETRAL CON UNA SUPERFICIE DE 69.18M ² Y 16.40M ² EN CALLE PORFIRIO GUERRA PALOS NO. 130, CECILIA GUERRA DELGADO NO. 201, 205 Y 207 EN EL FRACCIONAMIENTO RINCON REAL. (PROTOTIPO SAN BLAS) | BARDEO | X | SOTANO | M ² |
| | CONSTRUCCIÓN | X | PLANTA BAJA | 276.72 M ² |
| | REPARACION | | PRIMER NIVEL | M ² |
| | DEMOLICION | | SEGUNDO NIVEL | M ² |
| | OTROS | | TERCER NIVEL | M ² |
| | | | OTROS | 98.40 |

| PERITOS DE OBRA: | | | |
|---------------------|------------------------------|------------------|--------------------------|
| RESPONSABLE DE OBRA | ESTRUCTURAL | | INSTALACIONES ESPECIALES |
| NOMBRE: | ING. EUSTACIO SERNA VALDIVIA | NOMBRE: | N/A |
| No. DE REGISTRO: | 104 | No. DE REGISTRO: | N/A |
| CÉDULA PROF. | 560807 | CÉDULA PROF. | N/A |
| FIRMA. | | FIRMA. | N/A |

| DATOS DE LA AUTORIZACIÓN | | | |
|--------------------------|--|---|------|
| VIGENCIA DE LA LICENCIA | DIA | MES | AÑO |
| DEL | 8 | NOVIEMBRE | 2017 |
| AL | 8 | NOVIEMBRE | 2018 |
| POR LA DIRECCIÓN | | | |
| REVISÓ | ANALIZÓ | AUTORIZÓ | |
| | <i>Efraín Hernández Marentes</i> | <i>Jesús Jaime García</i> | |
| DEPARTAMENTO JURÍDICO | ING. EFRAIN HERNANDEZ MARENTES
AREA DE CONTROL URBANO | LIC. URB. JESUS JAIME GARCIA
DIRECTOR DE PLANEACION Y DESARROLLO URBANO. | |



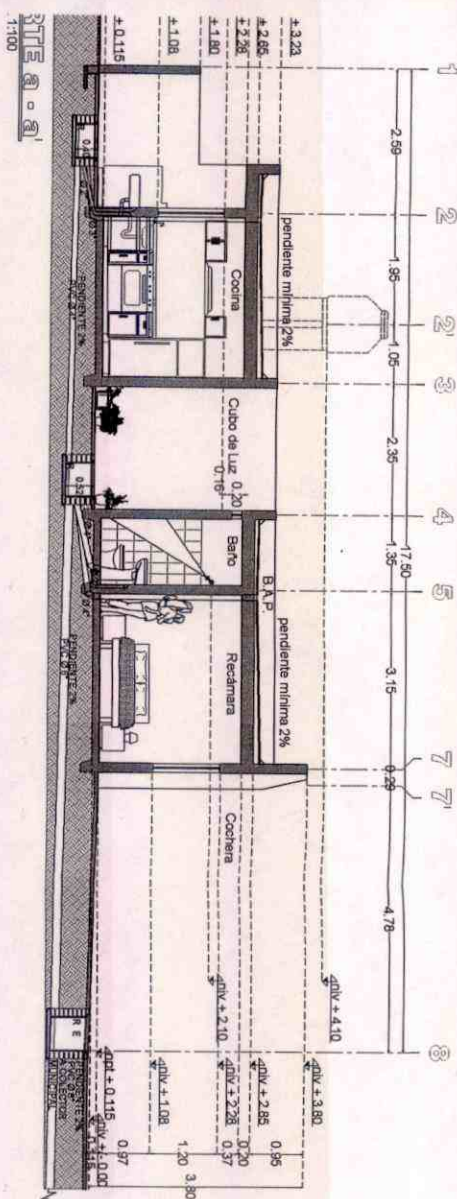
DIRECCION GENERAL DE PLANEACION Y DESARROLLO URBANO
MUNICIPIO DE RINCON DE ROMOS, AGS

Rincón de Romos, Ags.

AL OBTENER LA PRESENTE LICENCIA DE CONSTRUCCIÓN EL SOLICITANTE QUEDARÁ OBLIGADO A LO SIGUIENTE:

- NO SE PERMITIRÁ TENER MATERIAL EN LA VÍA PÚBLICA SIN AUTORIZACIÓN DE LA AUTORIDAD CORRESPONDIENTE.
- SE PROHIBE DEPOSITAR ESCOMBRO EN LA VÍA PÚBLICA. LA VIOLACIÓN DE ESTA DISPOSICIÓN TRAE APARAJOS Y SANCIONES DE TIPO SECUNDARIAS Y ADMINISTRATIVAS A LA PERSONA RESPONSABLE DE LA OBRA.
- PARA REALIZAR CUALQUIER TIPO DE MANIOBRA PROPIA DE LA CONSTRUCCIÓN, EN LA QUE SE OBSTRUYA PARCIAL O TOTALMENTE EL TRANSITO DE PERSONAS Y/O VEHICULOS, DEBERA CONTAR CON PREVIA AUTORIZACIÓN DE ESTA DIRECCIÓN Y DE LA DIRECCIÓN.
- CONSTRUIR MAS DE LO AUTORIZADO SERA MOTIVO DE INFRACCIÓN.
- SI SE PRETENDE SUSPENDER LA OBRA, SOLICITAR POR ESCRITO A LA DIRECCION, DENTRO DEL PLAZO DE VIGENCIA DE LA LICENCIA, MISMA QUE NO SERA MAYOR A SEIS MESES. RECATIVANDOSE EL LAPSO DISPONIBLE AL TERMINAR ESTA.

LA FALTA DE ESTA LICENCIA EN EL LUGAR DE LA OBRA SERA MOTIVO DE INFRACCIÓN



FACHADA PRINCIPAL
ESCALA 1:100

DIRECCIÓN GENERAL DE PLANEACIÓN Y DESARROLLO URBANO MUNICIPAL

ÁREA DE CONTROL URBANO MUNICIPAL

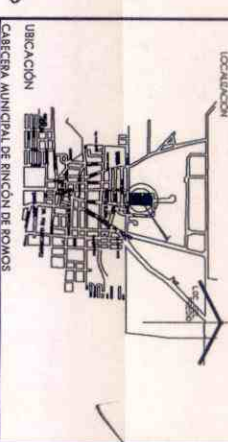
305/2017 Fecha de autorización: 08/10/2017 Metros cuadrados: 98.40

tipo de obra: Habitaciónal

FIRMA DE AUTORIZACIÓN: [Signature]

NOTA: NO se podrá construir más de lo autorizado en el proyecto, ni realizar cambios en la construcción del proyecto autorizado sin el consentimiento de esta oficina.

Ing. Lourdes Delgado



RESUMEN DE ÁREAS

| ESPACIO | ANCHO | LARGO | m2 |
|-----------------------------|-------|-------|----------|
| ESTANCA - COMEDOR INTEGRADO | 3.60 | 5.80 | 20.88 |
| COCINA | 2.95 | 2.89 | 8.524 |
| BANO | 1.20 | 2.95 | 3.54 |
| RECAMARA 1 | 2.85 | 3.00 | 8.55 |
| ÁREA DE GUARDADO RECAMARA 1 | 0.40 | 1.80 | 0.72 |
| RECAMARA 2 | 2.95 | 3.046 | 8.986 |
| ÁREA DE CIRCULACIONES 1 | 0.28 | 1.05 | 0.295 |
| ÁREA DE CIRCULACIONES 2 | 1.08 | 2.20 | 2.376 |
| PATIO DE SERVICIO CUBIERTO | 0.20 | 2.95 | 2.065 |
| ACCESO CUBIERTO | 1.137 | 3.25 | 4.264 |
| ÁREA DE MUROS | - | - | 8.16 |
| TOTAL | | | 98.18 m2 |

DESARROLLADA POR: RINCON REAL

ING. SALVADOR GUERRA DELGADO

PROYECTO: SAN BLAS

PROYECTO Nº: SB

FECHA DE EMISIÓN: OCTUBRE 2017

COPIA Nº: 01-15

SUP. DEL TERRENO: 172.5 m2

FECHA: 1/2017

PROYECTO Nº: 01-15

FECHA: 1/2017

PROYECTO Nº: 01-15

FECHA: 1/2017

PROYECTO Nº: 01-15

FECHA: 1/2017

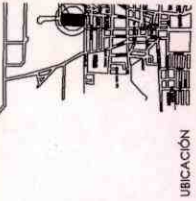
PROYECTO Nº: 01-15

FECHA: 1/2017

PROYECTO Nº: 01-15

FECHA: 1/2017

LOCALIZACIÓN



UBICACIÓN
CABECERA MUNICIPAL DE RINCON VIEJO

INST. SANITARI

- TUBO P.V.C.
- REGISTRO SANIT
- REGISTRO SANIT
- HACIA COLECTO

NOTAS SANITARIA:
 NOTA No.1
 En las cisternas de patio y colocarse una tapa cubreciel retirada al momento de erir cliente.

NOTA No.2
 Los tubos de descarga de cisternas en su terminación registrable con una tapa de según el diámetro. (No en r

NOTA No.3
 En la instalación sanitaria ic en el registro deben de sot como mínimo.

INST. PLUVIAL

BAJADA DE AGU
 DE TUBO PVC L
 EN PLANO

PENDIENTE 2% INDICA DIRECC
 ASI COMO EL %

DIRECCION

RINCON VIEJO

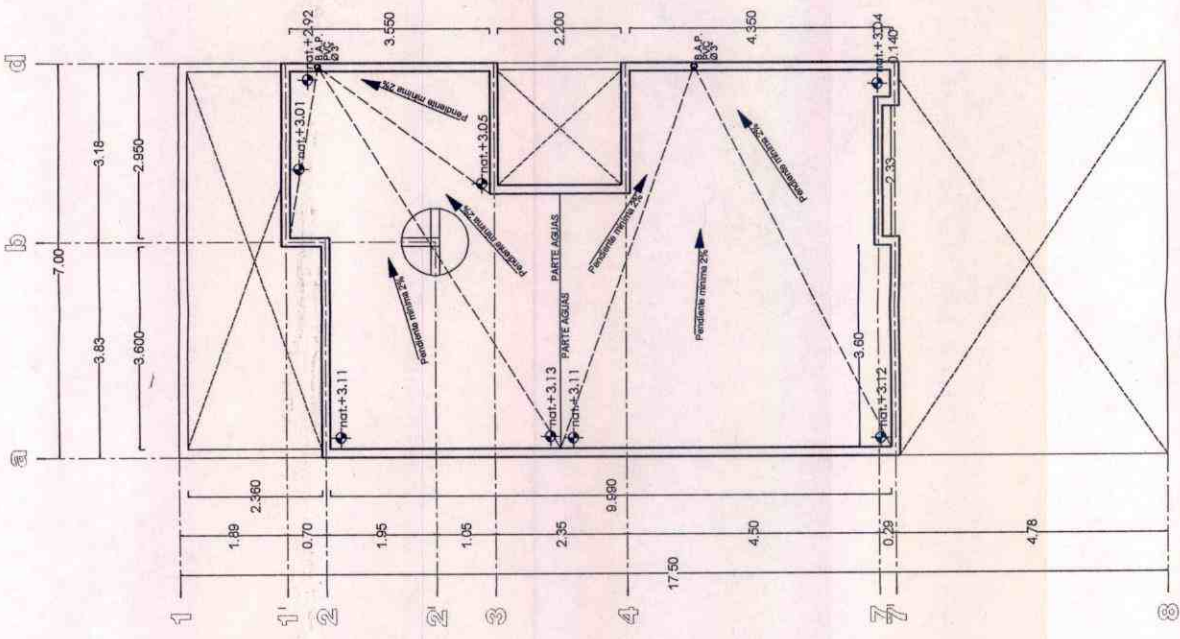
INICIACION DE OBRAS AGUAS CALIENTES
 A2 A2 TALLER DE PINTURA
 PROYECTO
 A2 A2 TALLER DE PRODUCTOS
 REPRESENTANTE LEGAL
 ARC. SALVADOR GUERRA DELGADO
 PUESTO RESPONSABLE
 ING. EUSTACIO SERNA VALDEARTE
 PROYECTO
 SAN BLAS SE

CLIENTE
 DATOS DEL TERRENO
 LOTE
 M. LOTE 3
 SUP. DEL TERRENO 7.250 m²
 PERIEN
 7.250 m²

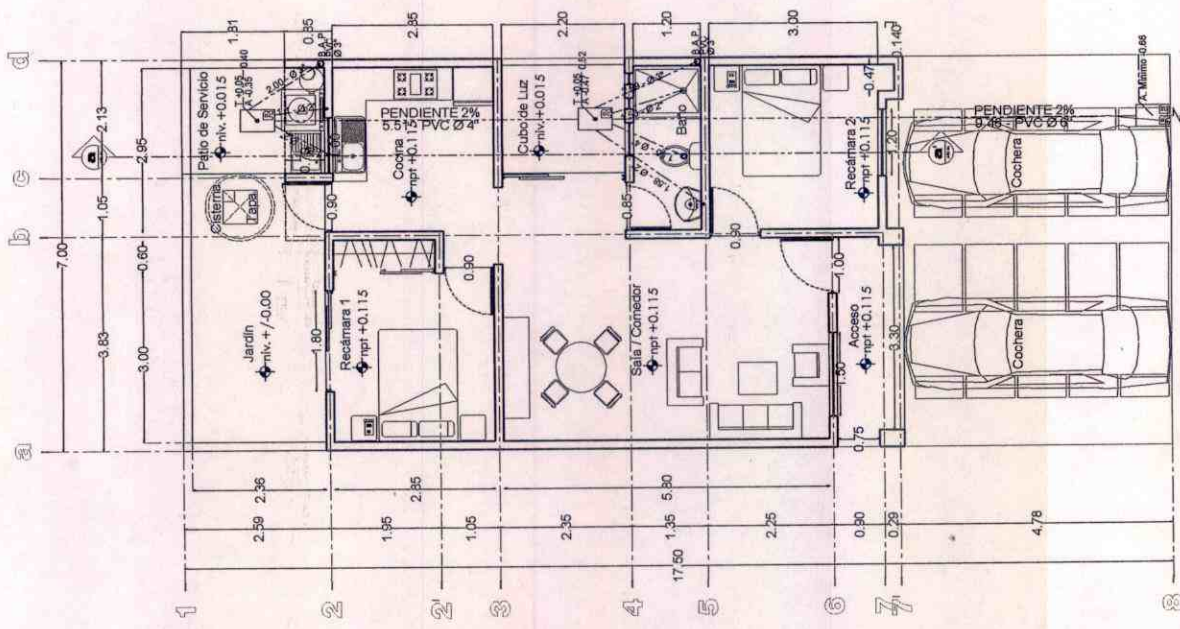
SUPERFICIE DE CONSTRUCCION
 P.A. 69.18m2 | P.A. 0.00m2 | T. 69.18m

COPIA
 PLANO
 ARQUITECTONICO

Mr. Salvador Delgado



PLANTA AZOTEA
 ESCALA 1:100



PLANTA BAJA
 ESCALA 1:100



H. AYUNTAMIENTO
2017 - 2019

MUNICIPIO DE RINCÓN DE ROMOS, AGS.
DIRECCIÓN GENERAL DE PLANEACIÓN Y DESARROLLO URBANO

LICENCIA DE CONSTRUCCIÓN

| | |
|-----------|------------|
| FOLIO No. | 306/2017 |
| FECHA. | 08/11/2017 |

| DATOS DEL PROPIETARIO: | | DATOS DEL PREDIO: | | | |
|---|--|-------------------|---|--------------|-----------------------|
| NOMBRE: | A2 A2 TALLER DE ARQUITECTURA, S.A. DE C.V. | UBICACIÓN: | USO DE SUELO AUTORIZADO: | HABITACIONAL | |
| DOMICILIO: | AV. AYUNTAMIENTO N O. 505 | CALLE | VARIAS CALLES | MANZANA: | 1 Y 5 |
| | | NUMERO | | LOTE: | 3, 17 Y 11 |
| COL/FRACC: | LOS CEDROS | FRACC. | RINCON REAL | LOCALIDAD: | RINCON DE ROMOS, AGS. |
| LOCALIDAD: | AGUASCALIENTES, AGS. | CUENTA CATASTRAL: | 70104120003000, 70104120017000 Y 70104116012000 | | |
| TELÉFONO | | N° DE C.M.C.U.: | 554, 557, 559/2017 | | |
| FIRMA DEL PROPIETARIO O REPRESENTANTE LEGAL | | CONTRATO DE AGUA: | N/A | | |
| URBANIZACIÓN: | | | | | |
| | | AGUA POTABLE | SI | GUARNICIÓN | SI |
| | | DRENAJE | SI | BANQUETA | SI |
| | | ELECTRICIDAD | SI | PAVIMENTO | SI |

| DATOS DE LA OBRA | | | |
|--|--------------|------------------------|-----------------------|
| DESCRIPCIÓN DE LA OBRA | TIPO DE OBRA | SUPERFICIE A CONSTRUIR | |
| CONSTRUCCION DE CASA HABITACION (3) TEMINACION TOTAL, CON UNA SUPERFICIE EN, PLANTA BAJA 69.18M ² 1ER NIVEL 73.63 M ² Y BARDA PERIMETRAL 16.30M ² C/U EN CALLE CELIA GUERRA DELGADO NO. 203, PORFIRIO GUERRA PALOS NO. 106 Y 134 EN FRACC. RINCON REAL. (PROTOTIPO SIERRA FRIA) | BARDEO | SOTANO | M ² |
| | CONSTRUCCIÓN | PLANTA BAJA | 207.54 M ² |
| | REPARACION | PRIMER NIVEL | 220.89 M ² |
| | DEMOLICION | SEGUNDO NIVEL | M ² |
| | OTROS | TERCER NIVEL | M ² |
| | | OTROS | 48.90 |

| PERITOS DE OBRA: | | | | | |
|---------------------|------------------------------|------------------|-----|--------------------------|-----|
| RESPONSABLE DE OBRA | | ESTRUCTURAL | | INSTALACIONES ESPECIALES | |
| NOMBRE: | ING. EUSTACIO SERNA VALDIVIA | NOMBRE: | N/A | NOMBRE: | N/A |
| No. DE REGISTRO: | 104 | No. DE REGISTRO: | N/A | No. DE REGISTRO: | N/A |
| CÉDULA PROF. | 560807 | CÉDULA PROF. | N/A | CÉDULA PROF. | N/A |
| FIRMA. | | FIRMA. | N/A | FIRMA. | N/A |

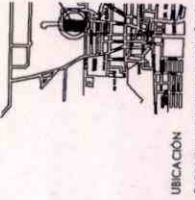
| DATOS DE LA AUTORIZACIÓN | | | |
|--------------------------|--------------------------------|--|------|
| VIGENCIA DE LA LICENCIA | DIA | MES | AÑO |
| DEL: | 8 | NOVIEMBRE | 2017 |
| AL: | 8 | NOVIEMBRE | 2019 |
| POR LA DIRECCIÓN | | | |
| REVISÓ | ANALIZÓ | AUTORIZÓ | |
| DEPARTAMENTO JURIDICO | AREA DE CONTROL URBANO | ENCARGADO DE DESPACHO DE LA DIRECCIÓN GENERAL DE PLANEACIÓN Y DESARROLLO URBANO. | |
| | ING. EFRAIN HERNANDEZ MARENYES | LIC. URB. JESUS JAIME GARCIA | |
| | | DIRECCION GENERAL DE PLANEACION Y DESARROLLO URBANO MUNICIPIO DE RINCON DE ROMOS, AGS. | |
| | | Rincón de Romos, Ags. | |

AL OBTENER LA PRESENTE LICENCIA DE CONSTRUCCIÓN EL SOLICITANTE QUEDARA OBLIGADO A LO SIGUIENTE:

- NO SE PERMITIRÁ TENER MATERIAL EN LA VÍA PÚBLICA SIN AUTORIZACIÓN DE LA AUTORIDAD CORRESPONDIENTE.
- SE PROHIBE DEPOSITAR ESCOMBRO EN LA VÍA PÚBLICA, LA VIOLACIÓN DE ESTA DISPOSICIÓN TRAE APAREJOS Y SANCIONES DE TIPO SECUNDARIAS Y ADMINISTRATIVAS A LA PERSONA RESPONSABLE DE LA OBRA.
- PARA REALIZAR CUALQUIER TIPO DE MANIOBRA PROPIA DE LA CONSTRUCCIÓN, EN LA QUE SE OBSTRUYA PARCIAL O TOTALMENTE EL TRANSITO DE PERSONAS Y/O VEHÍCULOS, DEBERÁ CONTAR CON PREVIA AUTORIZACIÓN DE ESTA DIRECCIÓN Y DE LA DIRECCIÓN.
- CONSTRUIR MAS DE LO AUTORIZADO SERA MOTIVO DE INFRACCIÓN.
- SI SE PRETENDE SUSPENDER LA OBRA, SOLICITAR POR ESCRITO A LA DIRECCION, DENTRO DEL PLAZO DE VIGENCIA DE LA LICENCIA, MISMA QUE NO SERA MAYOR A SEIS MESES. RECATIVANDOSE EL LAPSO DISPONIBLE AL TERMINAR ESTA.

LA FALTA DE ESTA LICENCIA EN EL LUGAR DE LA OBRA SERÁ MOTIVO DE INFRACCIÓN

LOCALIZACIÓN



UBICACIÓN
CARRETERA MUNICIPAL DE BANCÓN DE

INST. SANJA

- TUBO P.V.C.
- REGISTRO SA
- REGISTRO SA
- HACIA COLEC

NOTAS SANITARIA:
NOTA No.1
En las coladeras de patio colocarse una tapa cubre retirada al momento de cliente.

NOTA No.2
Los tubos de descarga c taparse en su terminación registrable con una tapa según el diámetro. (No e

NOTA No.3
En la instalación sanitaria en el registro deben de e como mínimo.

INST. PLUVIA

- B.A.P. BAJADA DE AC
- DE TUBO PVC
- EN PLANO

PENDIENTE 2% INDICA DIREC ASI COMO EL

DIRECCION GENERAL DE PLANEACION URBANA

SELO

AREA DE CONTROL URBANO MUNICIPAL.

Fecha de autorización: 08/08/2017

Metros autorizados: 738.93 MIL. + 8.70

Tipo de obra: 431-1-1-1-1

SIERRA FRIA

CLIENTE: LOTE 3177

SOL DEL TENDON: 177.50 M2

FRENTE: 7.00 M

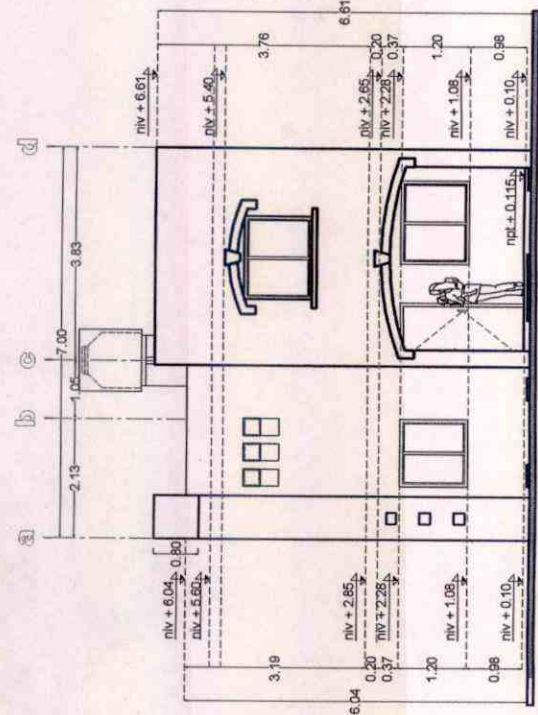
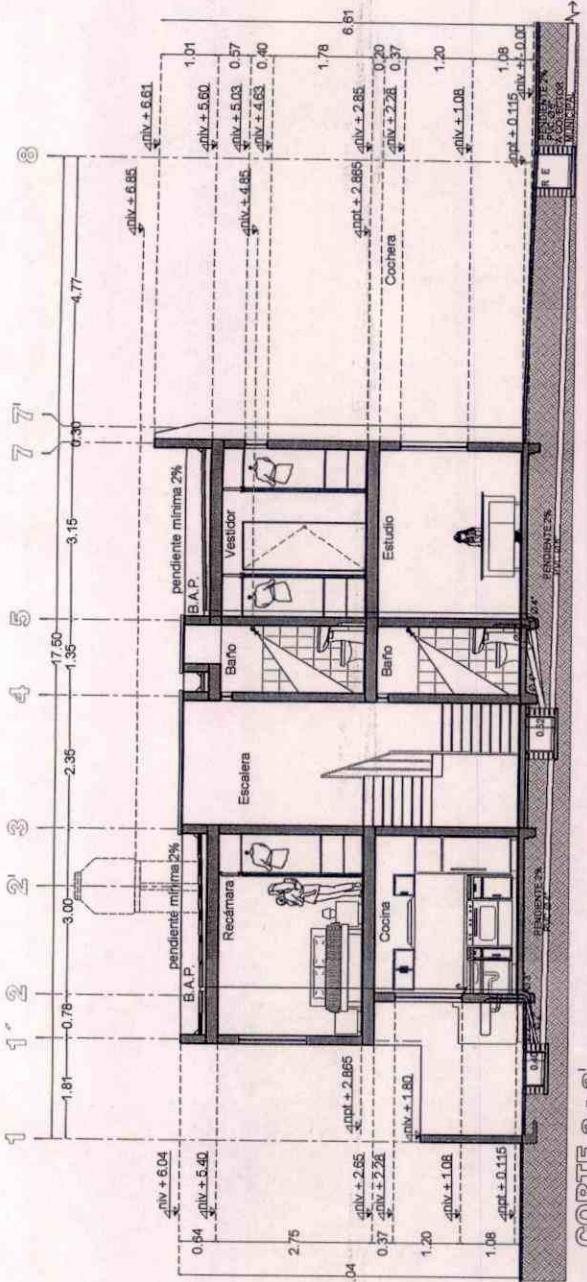
SUPERFICIAS DE CONSTRUCCION: P.B. 691.8m2 P.A. 736.63m2 T. 1428.11

CONTINENTE

PLANO

ARQUITECTONICO

+ 1000 de la Base de Nivelación



DIRECCION GENERAL DE PLANEACION URBANA

SELO

AREA DE CONTROL URBANO MUNICIPAL.

Fecha de autorización: 08/08/2017

Metros autorizados: 738.93 MIL. + 8.70

Tipo de obra: 431-1-1-1-1

SIERRA FRIA

CLIENTE: LOTE 3177

SOL DEL TENDON: 177.50 M2

FRENTE: 7.00 M

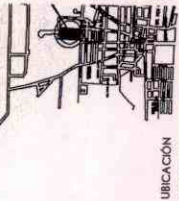
SUPERFICIAS DE CONSTRUCCION: P.B. 691.8m2 P.A. 736.63m2 T. 1428.11

CONTINENTE

PLANO

ARQUITECTONICO

LOCALIZACIÓN



UBICACION
CABEZA MUNICIPAL DE RINCON DE

INST. SANITAR

TUBO P.V.C.

REGISTRO SAN

REGISTRO SAN

HACIA COLECT

NOTAS SANITARIA:

NOTA No.1
En las coladeras de patio colocarse una tapa cubrecubrec retirada al momento de ser cliente.

NOTA No.2
Los tubos de descarga de tapases en su terminador registrable con una tapa (según el diametro. (No en

NOTA No.3
En la instalación sanitaria en el registro deben de ser como mínimo.

DESMOLLO

RINCON DE

SECCION DE

A2 A2 TALLER DE ARQUITECTA

PROPIETARIO

A2 A2 TALLER DE ARQUITECTA

ING. SALVADOR GUERRA DELGADO

PINTO RESPONSABLE

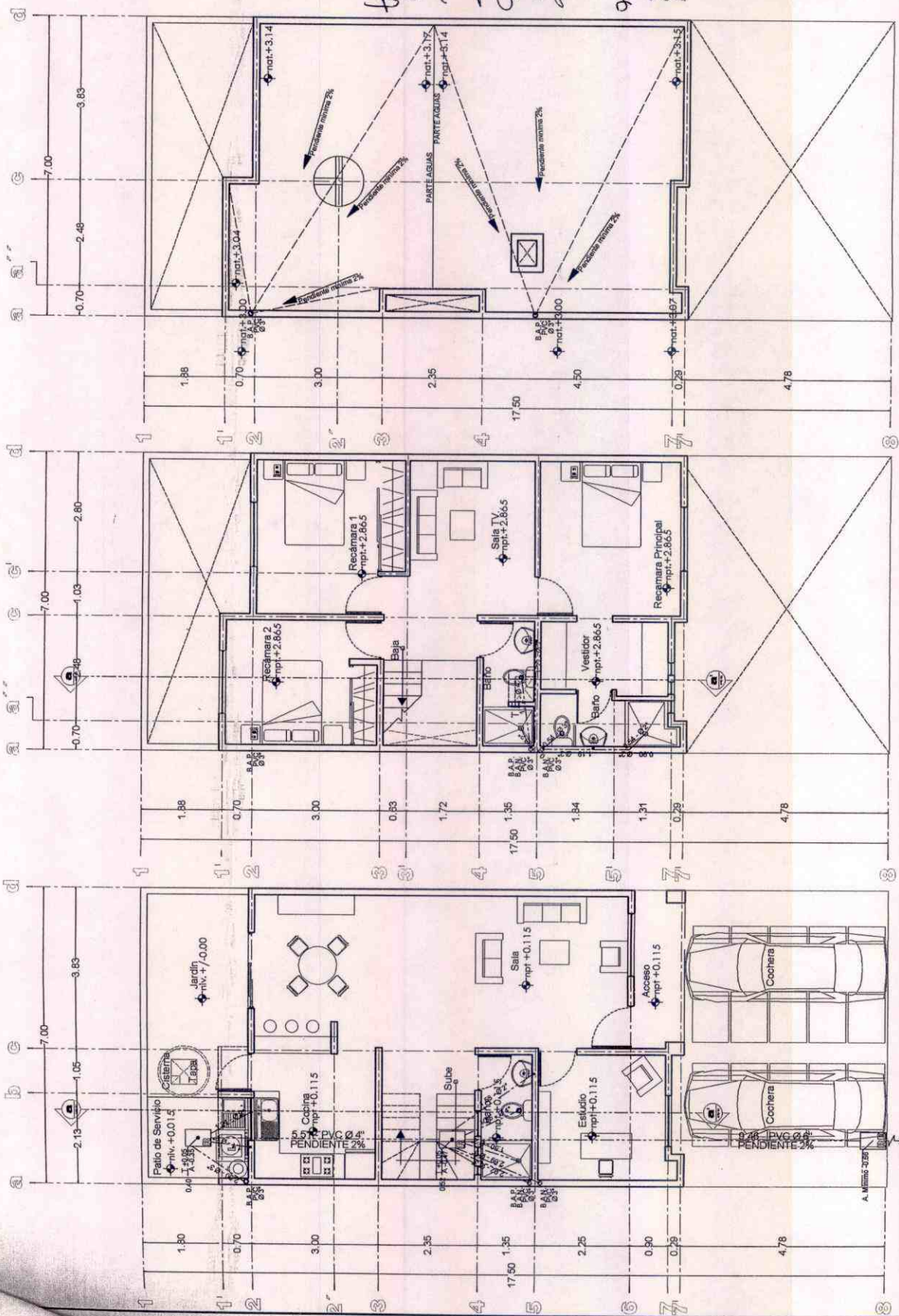
ING. EUSTACIO SERNA VALDIVIA PINTO

PROTOTIPO SIERRA FRIA

DATOS DEL TERRENO

COCHERA

PLANO ARQUITECTONICO



PLANTA AZOTEA
ESCALA 1:100

PLANTA ALTA
ESCALA 1:100

PLANTA BAJA
ESCALA 1:100

Ing. Salvador Delgado Pinto



H. AYUNTAMIENTO
2017 - 2019

MUNICIPIO DE RINCÓN DE ROMOS, AGS.
DIRECCIÓN GENERAL DE PLANEACIÓN Y DESARROLLO URBANO

LICENCIA DE CONSTRUCCIÓN

| | |
|-----------|------------|
| FOLIO No. | 307/2017 |
| FECHA. | 09/11/2017 |

| DATOS DEL PROPIETARIO: | | DATOS DEL PREDIO: | | | |
|---|--|-------------------|----------------|--------------------------|------------------------|
| NOMBRE: | | UBICACIÓN: | | USO DE SUELO AUTORIZADO: | HABITACIONAL |
| DOMICILIO: | | AVENIDA | ALVARO OBREGON | MANZANA: | N/A |
| | | NUMERO | 217 | LOTE: | N/A |
| | | FRACC. | CENTRO | LOCALIDAD: | RINCÓN DE ROMOS., AGS. |
| COL/FRACC: | | CUENTA CATASTRAL: | | 701 01 013 013 | |
| LOCALIDAD: | | N° DE C.M.C.U.: | | 561/2017 | |
| TELÉFONO | | CONTRATO DE AGUA: | | 142-1 | |
| FIRMA DEL PROPIETARIO O REPRESENTANTE LEGAL | | URBANIZACIÓN: | | | |
| | | AGUA POTABLE | SI | GUARNICIÓN | SI |
| | | DRENAJE | SI | BANQUETA | SI |
| | | ELECTRICIDAD | SI | PAVIMENTO | SI |

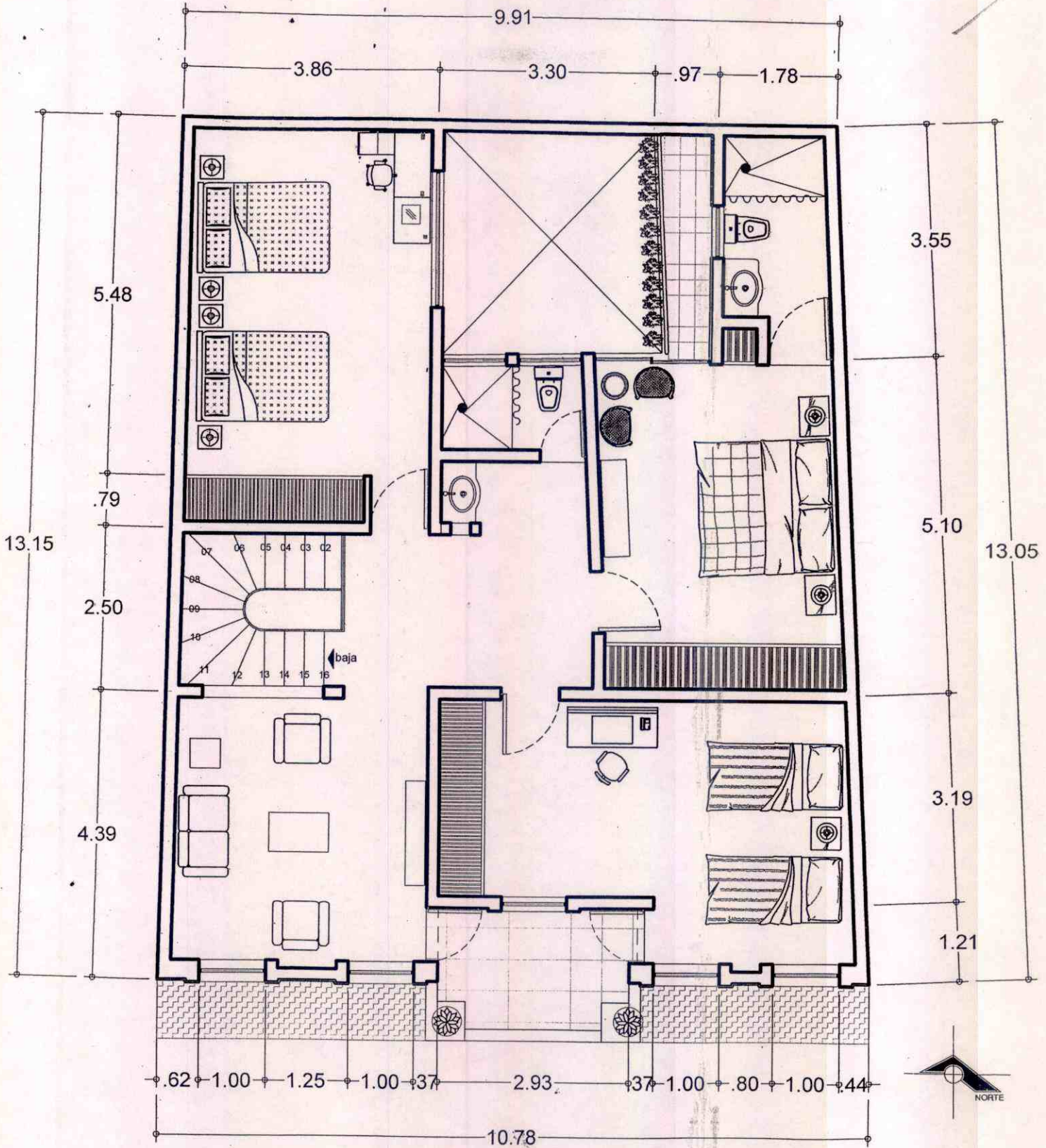
| DATOS DE LA OBRA | | | |
|--|--------------|------------------------|------------------------|
| DESCRIPCIÓN DE LA OBRA | TIPO DE OBRA | SUPERFICIE A CONSTRUIR | |
| DEMOLICION DE MUROS, CONSTRUCCION DE MURO INTERIRO, COLOCACION DE PORTON Y CONSTRUCCION DE CASA HABITACION 1ER NIVEL EN TERMINACION TOTAL. | BARDEO | SOTANO | M ² |
| | CONSTRUCCIÓN | X PLANTA BAJA | M ² |
| | REPARACION | PRIMER NIVEL | 141.75 M ² |
| | DEMOLICION | SEGUNDO NIVEL | M ² |
| | OTROS | TERCER NIVEL | M ² |
| | | OTROS | 12.02 DEM. 10.78 BARDA |

| PERITOS DE OBRA: | | | | | |
|---------------------|-----|------------------|-----|--------------------------|-----|
| RESPONSABLE DE OBRA | | ESTRUCTURAL | | INSTALACIONES ESPECIALES | |
| NOMBRE: | N/A | NOMBRE: | N/A | NOMBRE: | N/A |
| No. DE REGISTRO: | N/A | No. DE REGISTRO: | N/A | No. DE REGISTRO: | N/A |
| CÉDULA PROF. | N/A | CÉDULA PROF. | N/A | CÉDULA PROF. | N/A |
| FIRMA. | | FIRMA. | N/A | FIRMA. | N/A |

| DATOS DE LA AUTORIZACIÓN | | | |
|--|--------------------------------|---|------|
| VIGENCIA DE LA LICENCIA | DIA | MES | AÑO |
| DEL: | 9 | NOVIEMBRE | 2017 |
| AL: | 9 | NOVIEMBRE | 2018 |
| POR LA DIRECCIÓN | | | |
| REVISÓ | ANALIZÓ | AUTORIZÓ | |
| | | | |
| | ING. EFRAÍN HERNÁNDEZ MARENTES | LIC. URB. JESÚS JAIME GARCÍA | |
| DEPARTAMENTO JURIDICO | AREA DE CONTROL URBANO | DIRECTOR DE PLANEACION Y DESARROLLO URBANO. | |
|
DIRECCIÓN GENERAL DE PLANEACION Y DESARROLLO URBANO
MUNICIPIO DE RINCÓN DE ROMOS, AGS.
Rincón de Romos, Ags. | | | |

- AL OBTENER LA PRESENTE LICENCIA DE CONSTRUCCIÓN EL SOLICITANTE QUEDARÁ OBLIGADO A LO SIGUIENTE:**
1. LAS AUTORIDADES ESTATALES MUNICIPALES NO SERÁN RESPONSABLES DEL DISEÑO, CÁLCULO Y PROYECTO DE CONSTRUCCIÓN DE LAS OBRAS Y DE LOS MATERIALES A UTILIZARSE, LO CUAL ES RESPONSABILIDAD DEL PROPIETARIO O POSEEDOR DE LAS MISMAS, DEL CONSTRUCTOR Y/O DE LOS PERITOS RESPONSABLES DE LAS OBRAS Y ESPECIALIZADOS QUE INTERVIENGAN EN ELLAS.
 2. NO SE PERMITIRÁ TENER MATERIAL EN LA VÍA PÚBLICA SIN AUTORIZACIÓN DE LA AUTORIDAD CORRESPONDIENTE.
 3. SE PROHIBE DEPOSITAR ESCOMBRO EN LA VÍA PÚBLICA, LA VIOLACIÓN DE ESTA DISPOSICIÓN TRAE APAREJOS Y SANCIONES DE TIPO SECUNDARIAS Y ADMINISTRATIVAS A LA PERSONA RESPONSABLE DE LA OBRA.
 4. PARA REALIZAR CUALQUIER TIPO DE MANIOBRA PROPIA DE LA CONSTRUCCIÓN, EN LA QUE SE OBSTRUYA PARCIAL O TOTALMENTE EL TRANSITO DE PERSONAS Y/O VEHÍCULOS, DEBERÁ CONTAR CON PREVIA AUTORIZACIÓN DE ESTA DIRECCIÓN Y DE LA DIRECCIÓN.
 - 5.- CONSTRUIR MAS DE LO AUTORIZADO SERA MOTIVO DE INFRACCIÓN.
 6. SI SE PRETENDE SUSPENDER LA OBRA, SOLICITAR POR ESCRITO A LA DIRECCION, DENTRO DEL PLAZO DE VIGENCIA DE LA LICENCIA, MISMA QUE NO SERA MAYOR A SEIS MESES. RECATIVANDOSE EL LAPSO DISPONIBLE AL TERMINAR ESTA.

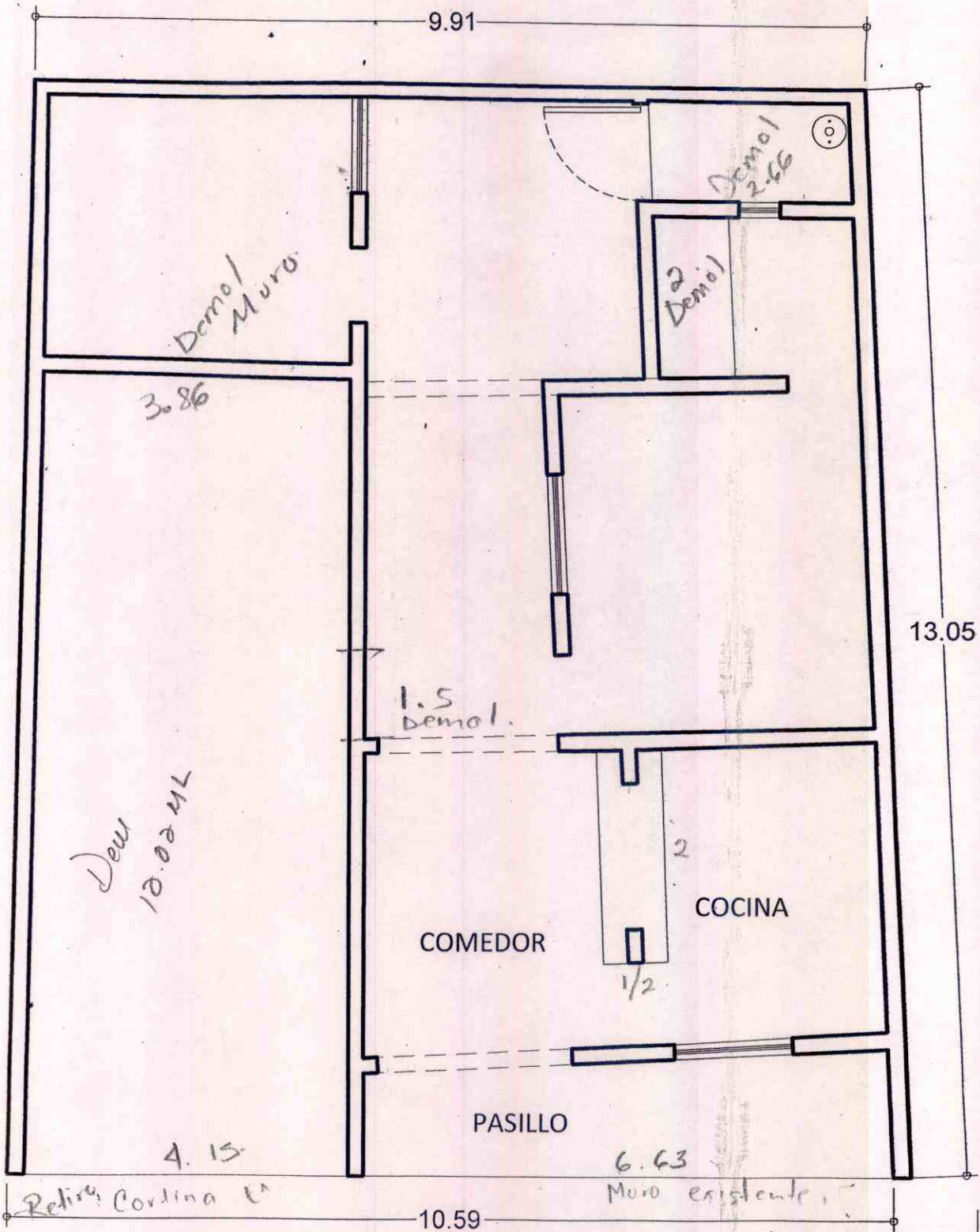
LA FALTA DE ESTA LICENCIA EN EL LUGAR DE LA OBRA SERÁ MOTIVO DE INFRACCIÓN



PLANTA ALTA

PROP. FAMILIA VALTIERRA
 Calle ALVARO OBREGON #217
 RINCÓN DE ROMOS, AGS.

[Handwritten signature]
 COTAS EN METROS



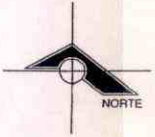
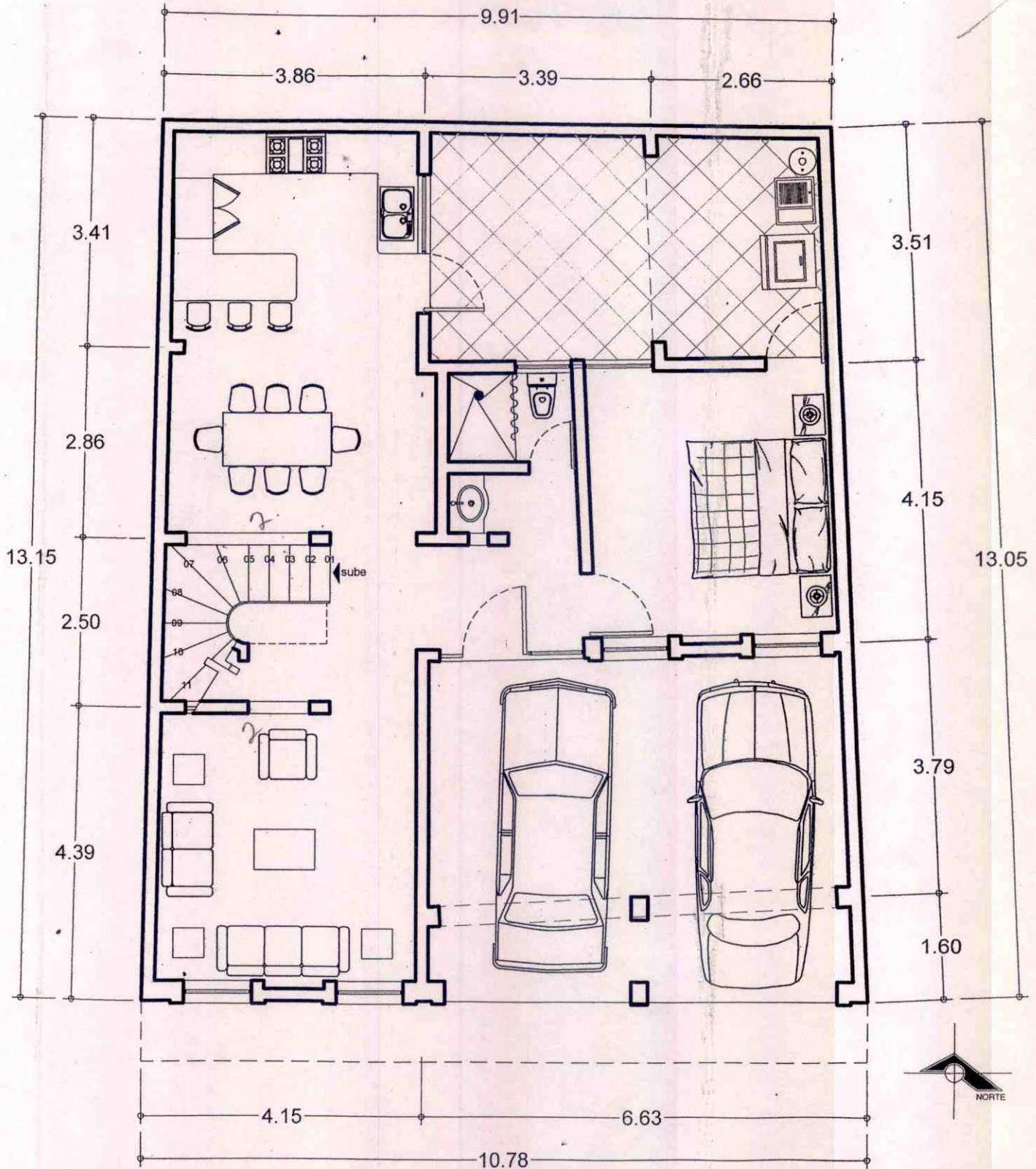
PLANTA ARQUITECTONICA EXISTENTE

PROP. FAMILIA VALTIERRA
 Calle ALVARO OBREGON #217

RINCÓN DE ROMOS, AGS.

COTAS EN METROS





PLANTA BAJA REMODELADA

PROP. FAMILIA VALTIERRA
 Calle ALVARO OBREGON #217
 RINCÓN DE ROMOS, AGS.

J. Valtierra

COTAS EN METROS



H. AYUNTAMIENTO
2017 - 2019

MUNICIPIO DE RINCÓN DE ROMOS, AGS.
DIRECCIÓN GENERAL DE PLANEACIÓN Y DESARROLLO URBANO

LICENCIA DE CONSTRUCCIÓN

| | |
|-----------|------------|
| FOLIO No. | 308/2017 |
| FECHA. | 08/11/2017 |

| DATOS DEL PROPIETARIO: | | DATOS DEL PREDIO: | | | | |
|---|--|-------------------|-------------|--------------------------|----------------------|----|
| NOMBRE: | | UBICACIÓN: | | USO DE SUELO AUTORIZADO: | COMERCIAL | |
| DOMICILIO: | | CALLE | INSURGENTES | MANZANA: | N/A | |
| | | NUMERO | 112-A | LOTE: | N/A | |
| | | FRACC. | CENTRO | LOCALIDAD: | RINCÓN DE ROMOS AGS. | |
| COL/FRACC: | | CUENTA CATASTRAL: | | 701 03 008 007 000 | | |
| LOCALIDAD: | | N° DE C.M.C.U.: | | 136/2017 | | |
| TELÉFONO | | CONTRATO DE AGUA: | | N/A | | |
| FIRMA DEL PROPIETARIO O REPRESENTANTE LEGAL | | AGUA POTABLE | | SI | GUARNICIÓN | SI |
| | | DRENAJE | | SI | BANQUETA | SI |
| | | ELECTRICIDAD | | SI | PAVIMENTO | SI |
| | | | | | | |

| DATOS DE LA OBRA | | | | |
|---|--------------|---|------------------------|----------------------|
| DESCRIPCIÓN DE LA OBRA | TIPO DE OBRA | | SUPERFICIE A CONSTRUIR | |
| CONSTRUCCION DE RECAMARA EN 1ER NIVEL, TERMINACION TOTAL. | BARDEO | | SOTANO | M ² |
| | CONSTRUCCIÓN | X | PLANTA BAJA | M ² |
| | REPARACION | | PRIMER NIVEL | 28.66 M ² |
| | DEMOLICION | | SEGUNDO NIVEL | M ² |
| | OTROS | | TERCER NIVEL | M ² |
| | | | OTROS | M ² |

| RESPONSABLE DE OBRA | | PERITOS DE OBRA: | |
|---------------------|-----|------------------|--------------------------|
| | | ESTRUCTURAL | INSTALACIONES ESPECIALES |
| NOMBRE: | N/A | NOMBRE: | N/A |
| No. DE REGISTRO: | N/A | No. DE REGISTRO: | N/A |
| CÉDULA PROF. | N/A | CÉDULA PROF. | N/A |
| FIRMA. | N/A | FIRMA. | N/A |

| DATOS DE LA AUTORIZACIÓN | | | |
|--------------------------|--------------------------------|---|------|
| VIGENCIA DE LA LICENCIA | DÍA | MESES | AÑO |
| DEL | 8 | NOVIEMBRE | 2017 |
| AL | 8 | NOVIEMBRE | 2018 |
| POR LA DIRECCIÓN | | | |
| REVISÓ | ANALIZÓ | AUTORIZÓ | |
| | ING. EFRÁIN HERNÁNDEZ MARENTES | J.C. URB. JESUS JAIME GARCIA | |
| DEPARTAMENTO JURIDICO | AREA DE CONTROL URBANO | DIRECTOR DE PLANEACION Y DESARROLLO URBANO. | |



DIRECCIÓN GENERAL DE PLANEACIÓN Y DESARROLLO URBANO
MUNICIPIO DE RINCÓN DE ROMOS, AGS.

Rincón de Romos, Ags.

AL OBTENER LA PRESENTE LICENCIA DE CONSTRUCCION EL SOLICITANTE QUEDARÁ OBLIGADO A LO SIGUIENTE:

- NO SE PERMITIRÁ TENER MATERIAL EN LA VÍA PÚBLICA SIN AUTORIZACIÓN DE LA AUTORIDAD CORRESPONDIENTE.
- SE PROHIBE DEPOSITAR ESCOMBRO EN LA VÍA PÚBLICA, LA VIOLACIÓN DE ESTA DISPOSICIÓN TRAE APAREJOS Y SANCIONES DE TIPO SECUNDARIAS Y ADMINISTRATIVAS A LA PERSONA RESPONSABLE DE LA OBRA.
- PARA REALIZAR CUALQUIER TIPO DE MANIOBRA PROPIA DE LA CONSTRUCCIÓN, EN LA QUE SE OBSTRUYA PARCIAL O TOTALMENTE EL TRANSITO DE PERSONAS Y/O VEHICULOS, DEBERÁ CONTAR CON PREVIA AUTORIZACIÓN DE ESTA DIRECCIÓN Y DE LA DIRECCIÓN.
- CONSTRUIR MAS DE LO AUTORIZADO SERA MOTIVO DE INFRACCION.
- SI SE PRETENDE SUSPENDER LA OBRA, SOLICITAR POR ESCRITO A LA DIRECCION, DENTRO DEL PLAZO DE VIGENCIA DE LA LICENCIA, MISMA QUE NO SERA MAYOR A SEIS MESES. RECATIVANDOSE EL LAPSO DISPONIBLE AL TERMINAR ESTA.

LA FALTA DE ESTA LICENCIA EN EL LUGAR DE LA OBRA SERÁ MOTIVO DE INFRACCION

PLANO DE CONSTRUCCIÓN

Medidas

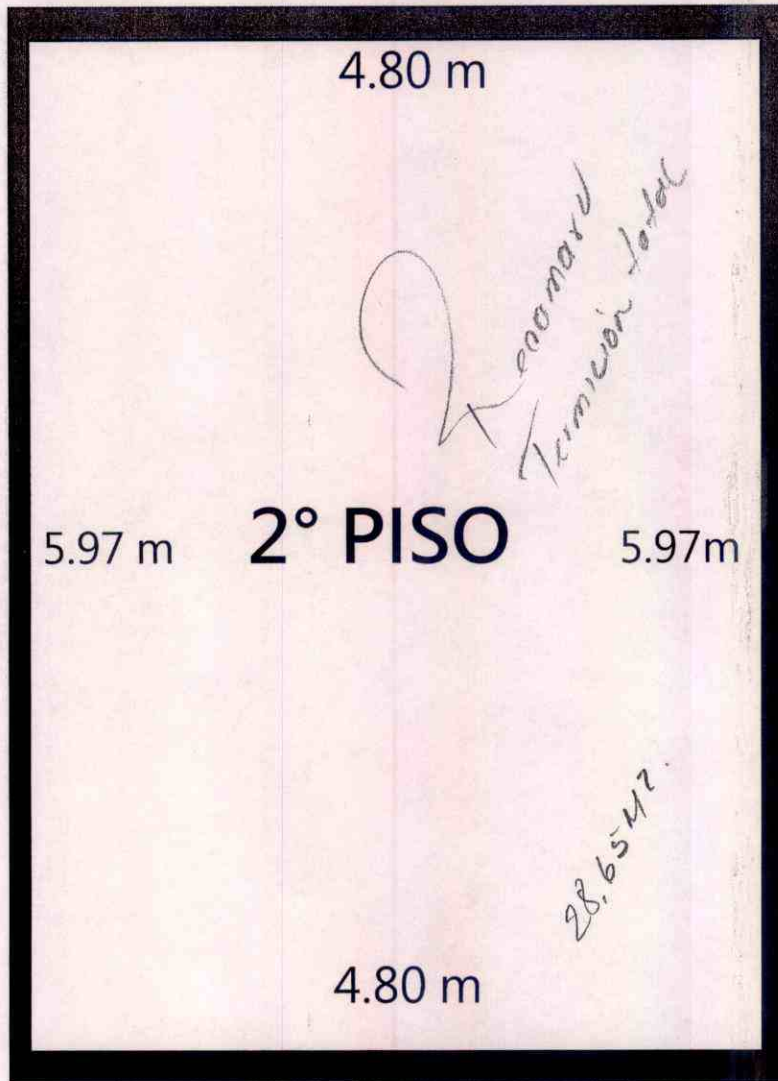
- Norte: 4.80 m
- Sur: 4.80 m
- Oriente: 5.97 m
- Poniente: 5.97 m

Circundantes

- con C. Insurgentes
- con C. Fco. Guel Jiménez
- con C. México
- con C. Morelos

NORTE

C. INSURGENTES



PONIENTE

ORIENTE

SUR

**SUPERFICIE
TOTAL: 28.66 M**



H. AYUNTAMIENTO
2017 - 2019

MUNICIPIO DE RINCÓN DE ROMOS, AGS.
DIRECCIÓN GENERAL DE PLANEACIÓN Y DESARROLLO URBANO

LICENCIA DE CONSTRUCCIÓN

| | |
|-----------|------------|
| FOLIO No. | 309/2017 |
| FECHA. | 09/11/2017 |

| DATOS DEL PROPIETARIO: | | DATOS DEL PREDIO: | | | |
|---|--|-------------------|-------------|--------------------------|--------------------------|
| NOMBRE: | | UBICACIÓN: | | USO DE SUELO AUTORIZADO: | HABITACIONAL Y COMERCIAL |
| DOMICILIO: | | AVENIDA | VICTORIA | MANZANA: | N/A |
| | | NUMERO | 133 | LOTE: | N/A |
| | | FRACC. | ZONA CENTRO | LOCALIDAD: | RINCON DE ROMOS., AGS. |
| COL/FRACC: | | CUENTA CATASTRAL: | | 701 04 015 056 000 | |
| LOCALIDAD: | | N° DE C.M.C.U.: | | 563/2017 | |
| TELÉFONO | | CONTRATO DE AGUA: | | N/A | |
| FIRMA DEL PROPIETARIO O REPRESENTANTE LEGAL | | URBANIZACIÓN: | | | |
| | | AGUA POTABLE | SI | GUARNICIÓN | SI |
| | | DRENAJE | SI | BANQUETA | SI |
| | | ELECTRICIDAD | SI | PAVIMENTO | SI |

| DATOS DE LA OBRA | | | |
|--|--------------|------------------------|----------------------|
| DESCRIPCIÓN DE LA OBRA | TIPO DE OBRA | SUPERFICIE A CONSTRUIR | |
| CONSTRUCCION DE ESCALERA 10.50M ² Y TECHO 27.65M ² EN MURO YA EXISTENTE. | BARDEO | SOTANO | M ² |
| | CONSTRUCCIÓN | X PLANTA BAJA | 38.15 M ² |
| | REPARACION | PRIMER NIVEL | M ² |
| | DEMOLICION | SEGUNDO NIVEL | M ² |
| | OTROS | TERCER NIVEL | M ² |
| | | OTROS | M ^L |

| PERITOS DE OBRA: | | |
|----------------------|----------------------|--------------------------|
| RESPONSABLE DE OBRA | ESTRUCTURAL | INSTALACIONES ESPECIALES |
| NOMBRE: N/A | NOMBRE: N/A | NOMBRE: N/A |
| No. DE REGISTRO: N/A | No. DE REGISTRO: N/A | No. DE REGISTRO: N/A |
| CÉDULA PROF. N/A | CÉDULA PROF. N/A | CÉDULA PROF. N/A |
| FIRMA. | FIRMA. | FIRMA. |

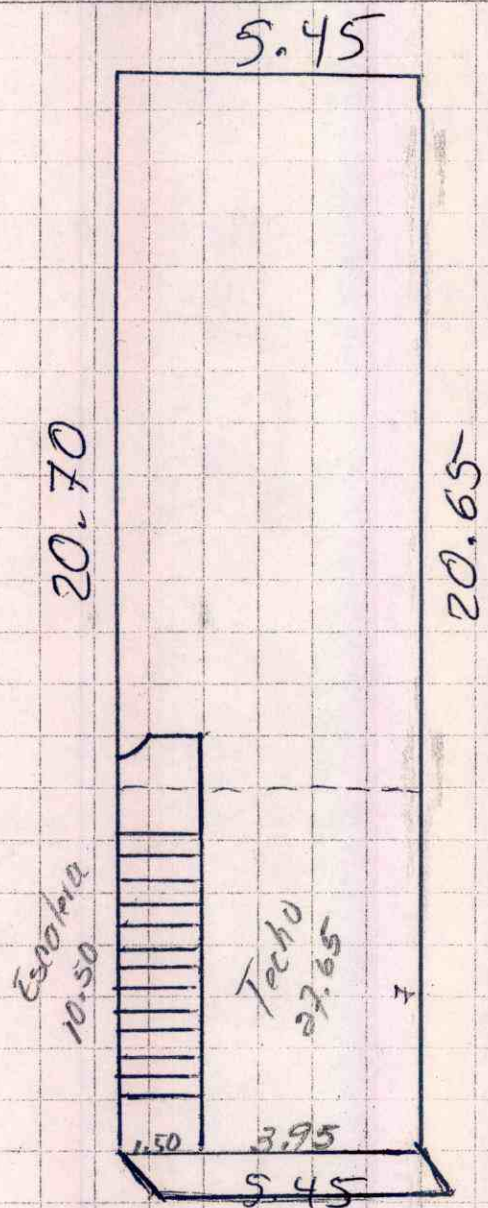
| DATOS DE LA AUTORIZACIÓN | | | |
|--------------------------|--------------------------------|---|------|
| VIGENCIA DE LA LICENCIA | DIA | MES | AÑO |
| DEL: | 9 | NOVIEMBRE | 2017 |
| AL: | 9 | MAYO | 2018 |
| POR LA DIRECCIÓN | | | |
| REVISÓ | ANALIZÓ | AUTORIZÓ | |
| | ING. EFRAIN HERNANDEZ MARENTES | LIC. URB. JESUS JAIME GARCÍA | |
| DEPARTAMENTO JURIDICO | AREA DE CONTROL URBANO | DIRECTOR DE PLANEACION Y DESARROLLO URBANO. | |



Rincón de Romos, Ags.

| AL OBTENER LA PRESENTE LICENCIA DE CONSTRUCCION EL SOLICITANTE QUEDARA OBLIGADO A LO SIGUIENTE: |
|---|
| 1. LAS AUTORIDADES ESTATALES Y MUNICIPALES NO SERÁN RESPONSABLES DEL DISEÑO, CÁLCULO Y PROYECTO DE CONSTRUCCION DE LAS OBRAS Y DE LOS MATERIALES A UTILIZARSE, LO CUAL ES RESPONSABILIDAD DEL PROPIETARIO O POSEEDOR DE LAS MISMAS, DEL CONSTRUCTOR Y/O DE LOS PERITOS RESPONSABLES DE LAS OBRAS Y ESPECIALIZADOS QUE INTERVENGAN EN ELLAS. |
| 2. NO SE PERMITIRÁ TENER MATERIAL EN LA VÍA PÚBLICA SIN AUTORIZACIÓN DE LA AUTORIDAD CORRESPONDIENTE. |
| 3. SE PROHIBE DEPOSITAR ESCOMBRO EN LA VÍA PÚBLICA, LA VIOLACIÓN DE ESTA DISPOSICIÓN TRAE APAREJOS Y SANCIONES DE TIPO SECUNDARIAS Y ADMINISTRATIVAS A LA PERSONA RESPONSABLE DE LA OBRA. |
| 4. PARA REALIZAR CUALQUIER TIPO DE MANIOBRA PROPIA DE LA CONSTRUCCIÓN, EN LA QUE SE OBSTRUYA PARCIAL O TOTALMENTE EL TRANSITO DE PERSONAS Y/O VEHÍCULOS, DEBERÁ CONTAR CON PREVIA AUTORIZACIÓN DE ESTA DIRECCIÓN Y DE LA DIRECCIÓN. |
| 5. CONSTRUIR MAS DE LO AUTORIZADO SERA MOTIVO DE INFRACCIÓN. |
| 6. SI SE PRETENDE SUSPENDER LA OBRA, SOLICITAR POR ESCRITO A LA DIRECCION, DENTRO DEL PLAZO DE VIGENCIA DE LA LICENCIA, MISMA QUE NO SERA MAYOR A SEIS MESES. RECATIVANDOSE EL LAPSO DISPONIBLE AL TERMINAR ESTA. |

LA FALTA DE ESTA LICENCIA EN EL LUGAR DE LA OBRA SERÁ MOTIVO DE INFRACCIÓN



Comercial
Jardín

Para lic. construcción



H. AYUNTAMIENTO
2017 - 2019

MUNICIPIO DE RINCÓN DE ROMOS, AGS.
DIRECCIÓN GENERAL DE PLANEACIÓN Y DESARROLLO URBANO

LICENCIA DE CONSTRUCCIÓN
OBRA PUBLICA

| | |
|-----------|------------|
| FOLIO No. | 310/2017 |
| FECHA. | 06/11/2017 |

| DATOS DEL PROPIETARIO: | | DATOS DEL PREDIO: | | | |
|---|---|-------------------|--------------------------|------------|-----------------------|
| NOMBRE: | INMOBILIARIA INMOBICO, S.A DE C.V. | UBICACIÓN: | USO DE SUELO AUTORIZADO: | COMERCIAL | |
| DOMICILIO: | PASEO DE LOS TAMARINDOS NO. 90
TORRE II PISO 6 | CALLE | DR. GUEL JIMENEZ | MANZANA: | N/A |
| | | NUMERO | S/N | LOTE: | N/A |
| | | FRACC. | ZONA CENTRO | LOCALIDAD: | RINCÓN DE ROMOS, AGS. |
| COL/FRACC: | BOSQUES DE LAS LOMAS | CUENTA CATASTRAL: | 70103009007 | | |
| LOCALIDAD: | CUAJIMALPA, EDO DE MEXICO | Nº DE C.M.C.U.: | 433/2016 | | |
| TELÉFONO | | CONTRATO DE AGUA: | 2699-1 | | |
| FIRMA DEL PROPIETARIO O REPRESENTANTE LEGAL | | URBANIZACIÓN: | | | |
| | | AGUA POTABLE | SI | GUARNICIÓN | SI |
| | | DRENAJE | SI | BANQUETA | SI |
| | | ELECTRICIDAD | SI | PAVIMENTO | SI |

| DATOS DE LA OBRA | | | |
|---|--------------|----------------|------------------------|
| DESCRIPCIÓN DE LA OBRA | TIPO DE OBRA | | SUPERFICIE A CONSTRUIR |
| URBANIZACIÓN ÁREA DE ESTACIONAMIENTO COMO SE DETALLA: PAVIMENTO DE CONCRETO 250Kg./cm2, BANQUETA DE CONCRETO 150Kg./cm2. (COMPLEMENTO DE LICENCIA DE CONSTRUCCIÓN NO. 221/2017) | BARDEO | SOTANO | M ² |
| | CONSTRUCCIÓN | PLANTA BAJA | M ² |
| | REPARACION | PRIMER NIVEL | M ² |
| | DEMOLICION | SEGUNDO NIVEL | M ² |
| | OTROS | X TERCER NIVEL | M ² |
| | | OTROS | 3,461.00 |

| PERITOS DE OBRA: | | | | | |
|---------------------|----------------------------------|------------------|-----|--------------------------|-----|
| RESPONSABLE DE OBRA | | ESTRUCTURAL | | INSTALACIONES ESPECIALES | |
| NOMBRE: | ING. FERNANDO SIERRA DE LA SERNA | NOMBRE: | N/A | NOMBRE: | N/A |
| No. DE REGISTRO: | 744 | No. DE REGISTRO: | N/A | No. DE REGISTRO: | N/A |
| CÉDULA PROF. | 744231 | CÉDULA PROF. | N/A | CÉDULA PROF. | N/A |
| FIRMA. | | FIRMA. | N/A | FIRMA. | N/A |

| DATOS DE LA AUTORIZACIÓN | | | |
|--------------------------|-----|-----------|------|
| VIGENCIA DE LA LICENCIA | DIA | MESES | AÑO |
| DEL: | 6 | NOVIEMBRE | 2017 |
| AL: | 6 | NOVIEMBRE | 2019 |

| POR LA DIRECCIÓN | | |
|-----------------------|--|--|
| REVISÓ | ANALIZÓ | AUTORIZÓ |
| DEPARTAMENTO JURIDICO | ING. EFRAIN HERNANDEZ MARENTES
AREA DE CONTROL URBANO | LIC. URB. JESUS JAIME GARCIA
DIRECTOR DE PLANEACION Y DESARROLLO URBANO |

Rincón de Romos, Ags.

AL OBTENER LA PRESENTE LICENCIA DE CONSTRUCCIÓN EL SOLICITANTE QUEDARA OBLIGADO A LO SIGUIENTE:

- NO SE PERMITIRÁ TENER MATERIAL EN LA VÍA PÚBLICA SIN AUTORIZACIÓN DE LA AUTORIDAD CORRESPONDIENTE.
- SE PROHIBE DEPOSITAR ESCOMBO EN LA VÍA PÚBLICA. LA VIOLACIÓN DE ESTA DISPOSICIÓN TRAE APAREJOS Y SANCIONES DE TIPO SECUNDARIAS Y ADMINISTRATIVAS A LA PERSONA RESPONSABLE DE LA OBRA.
- PARA REALIZAR CUALQUIER TIPO DE MANIOBRA PROPIA DE LA CONSTRUCCIÓN, EN LA QUE SE OBSTRUYA PARCIAL O TOTALMENTE EL TRANSITO DE PERSONAS Y/O VEHÍCULOS, DEBERÁ CONTAR CON PREVIA AUTORIZACIÓN DE ESTA DIRECCIÓN Y DE LA DIRECCIÓN.
- CONSTRUIR MAS DE LO AUTORIZADO SERA MOTIVO DE INFRACCIÓN.
- SI SE PRETENDE SUSPENDER LA OBRA, SOLICITAR POR ESCRITO A LA DIRECCION, DENTRO DEL PLAZO DE VIGENCIA DE LA LICENCIA, MISMA QUE NO SERA MAYOR A SEIS MESES. RECATIVANDOSE EL LAPSO DISPONIBLE AL TERMINAR ESTA

30/11/2017
Recibí Original
Firma

LA FALTA DE ESTA LICENCIA EN EL LUGAR DE LA OBRA SERÁ MOTIVO DE INFRACCIÓN

Proyecto: *Rincon de Romos Aguascalientes*
 Presupuesto: *Construcción de Estacionamiento y banquetas*
 Fecha: *19 de julio de 2017*



| NUMERO | DESCRIPCIÓN | UNIDAD | CANTIDAD | PRECIO UNITARIO | TOTAL |
|-------------------------------------|---|--------|----------|-----------------|---------------------|
| 1.01 | Suministro de concreto Fc'250 para para banquetas y losa de estacionamiento de 0.10 m de espesor para un area 3146 m2 | m3 | 315.00 | \$ 1,150.00 | \$ 362,250.0 |
| 1.02 | colocacion de concreto para area de estacionamiento incluye todo para su correcta ejecucion. | M2 | 3146.00 | \$ 28.00 | \$ 88,088.0 |
| 1.03 | pintura para señalizacion de cajones y trayectorias para area de estacionamiento | lote | 1.00 | \$ 25,000.00 | \$ 25,000.0 |
| TOTAL DE PRESUPUESTO SIN IVA | | | | | \$ 475,338.0 |

| | |
|-----------------|---------------------|
| SUBTOTAL | \$475,338.00 |
| IVA | \$76,054.08 |
| TOTAL | \$551,392.08 |

| |
|--|
| NOTAS Y CONDICIONES COMERCIALES: |
| 1.- incluye salidas hidrosanitarias y cisternas |
| 2.- Queda pendiente media y baja tension de la plaza |



H. AYUNTAMIENTO
2017 - 2019

MUNICIPIO DE RINCÓN DE ROMOS, AGS.
DIRECCIÓN GENERAL DE PLANEACIÓN Y DESARROLLO URBANO

LICENCIA DE CONSTRUCCIÓN

| | |
|-----------|------------|
| FOLIO No. | 311/2017 |
| FECHA. | 09/11/2017 |

| DATOS DEL PROPIETARIO: | | DATOS DEL PREDIO: | | | |
|---|--|-------------------|----------------------|--------------------------|------------------------|
| NOMBRE: | | UBICACIÓN: | | USO DE SUELO AUTORIZADO: | COMERCIAL |
| DOMICILIO: | | AVENIDA | OCTLI | MANZANA: | 13 |
| | | NUMERO | 601 | LOTE: | 1 |
| | | FRACC. | LA ESTANCIA DE CHORA | LOCALIDAD: | RINCON DE ROMOS., AGS. |
| COL/FRACC: | | CUENTA CATASTRAL: | | 701 01 060 001 000 | |
| LOCALIDAD: | | N° DE C.M.C.U.: | | 332/2017 | |
| TELÉFONO | | CONTRATO DE AGUA: | | N/A | |
| FIRMA DEL PROPIETARIO O REPRESENTANTE LEGAL | | URBANIZACIÓN: | | | |
| | | AGUA POTABLE | SI | GUARNICIÓN | SI |
| | | DRENAJE | SI | BANQUETA | SI |
| | | ELECTRICIDAD | SI | PAVIMENTO | SI |

| DATOS DE LA OBRA | | | |
|---|--------------|------------------------|-----------------------|
| DESCRIPCIÓN DE LA OBRA | TIPO DE OBRA | SUPERFICIE A CONSTRUIR | |
| CONSTRUCCION DE CASA HABITACIÓN EN OBRA NEGRA, 1ER NIVEL. | BARDEO | SOTANO | M ² |
| | CONSTRUCCIÓN | X PLANTA BAJA | M ² |
| | REPARACION | PRIMER NIVEL | 101.64 M ² |
| | DEMOLICION | SEGUNDO NIVEL | M ² |
| | OTROS | TERCER NIVEL | M ² |
| | | OTROS | M ^L |

| PERITOS DE OBRA: | | | | | |
|---------------------|-----|------------------|-----|--------------------------|-----|
| RESPONSABLE DE OBRA | | ESTRUCTURAL | | INSTALACIONES ESPECIALES | |
| NOMBRE: | N/A | NOMBRE: | N/A | NOMBRE: | N/A |
| No. DE REGISTRO: | N/A | No. DE REGISTRO: | N/A | No. DE REGISTRO: | N/A |
| CÉDULA PROF. | N/A | CÉDULA PROF. | N/A | CÉDULA PROF. | N/A |
| FIRMA. | | FIRMA. | | FIRMA. | N/A |

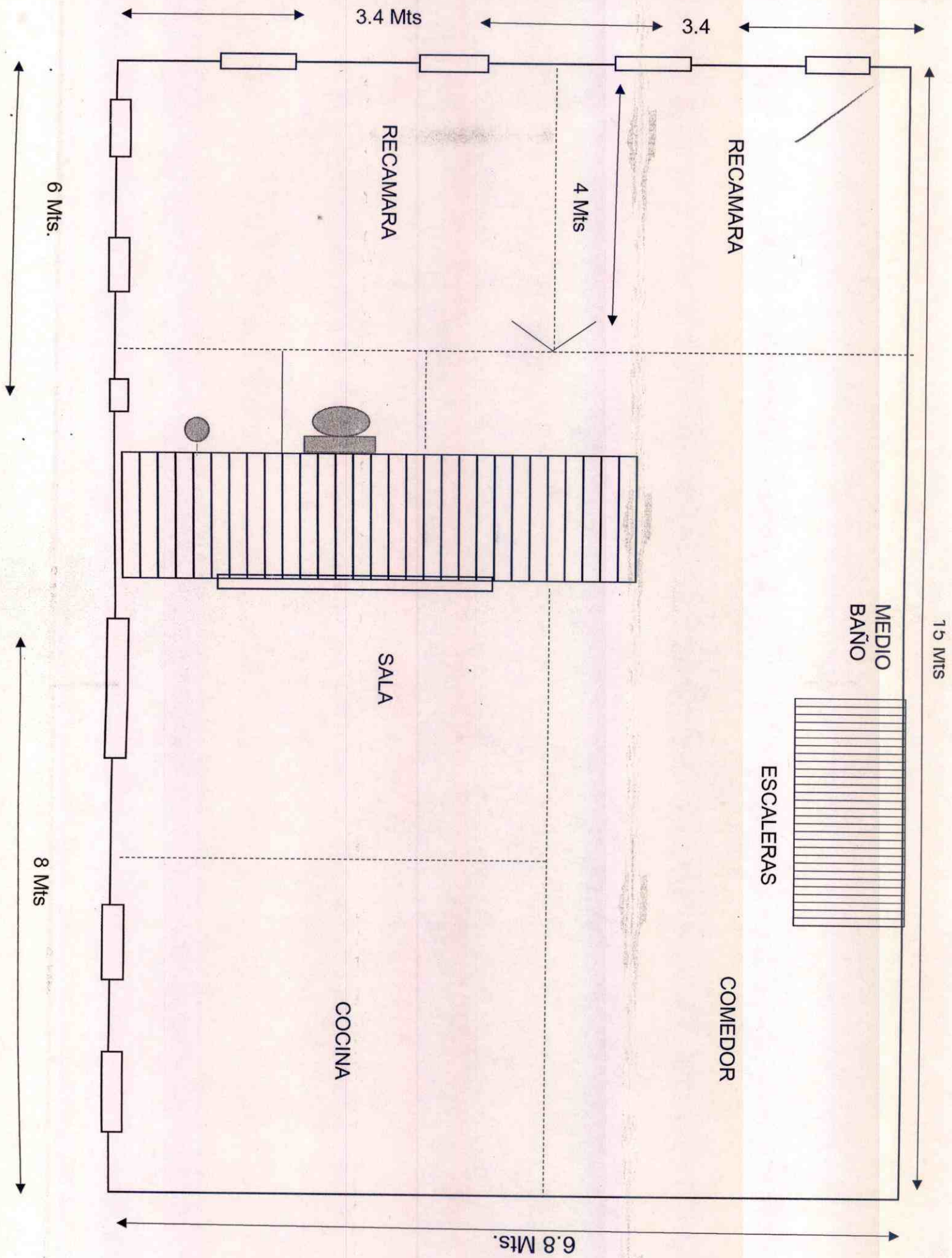
| DATOS DE LA AUTORIZACIÓN | | | |
|--------------------------|---------------------------------|---|------|
| VIGENCIA DE LA LICENCIA | DIA | MES | AÑO |
| DEL: | 9 | NOVIEMBRE | 2017 |
| AL: | 9 | NOVIEMBRE | 2018 |
| POR LA DIRECCIÓN | | | |
| REVISÓ | ANALIZÓ | AUTORIZÓ | |
| | ING. EFFRAIN HERNANDEZ MARENTES | LIC. URB. JÉSUS JAIME GARCÍA | |
| DEPARTAMENTO JURIDICO | AREA DE CONTROL URBANO | DIRECTOR DE PLANEACION Y DESARROLLO URBANO. | |



Rincón de Romos, Ags.

- AL OBTENER LA PRESENTE LICENCIA DE CONSTRUCCIÓN EL SOLICITANTE QUEDARÁ OBLIGADO A LO SIGUIENTE:
1. LAS AUTORIDADES ESTATALES Y MUNICIPALES NO SERÁN RESPONSABLES DEL DISEÑO, CÁLCULO Y PROYECTO DE CONSTRUCCIÓN DE LAS OBRAS Y DE LOS MATERIALES A UTILIZARSE, LO CUALES RESPONSABILIDAD DEL PROPIETARIO O POSEEDOR DE LAS MISMAS, DEL CONSTRUCTOR Y/O DE LOS PERITOS RESPONSABLES DE LAS OBRAS Y ESPECIALIZADOS QUE INTERVENGAN EN ELAS.
 2. NO SE PERMITIRÁ TENER MATERIAL EN LA VÍA PÚBLICA SIN AUTORIZACIÓN DE LA AUTORIDAD CORRESPONDIENTE.
 3. SE PROHIBE DEPOSITAR ESCOMBRO EN LA VÍA PÚBLICA, LA VIOLACIÓN DE ESTA DISPOSICIÓN TRAE APAREJOS Y SANCIONES DE TIPO SECUNDARIAS Y ADMINISTRATIVAS A LA PERSONA RESPONSABLE DE LA OBRA.
 4. PARA REALIZAR CUALQUIER TIPO DE MANIOBRA PROPIA DE LA CONSTRUCCIÓN, EN LA QUE SE OBSTRUYA PARCIAL O TOTALMENTE EL TRANSITO DE PERSONAS Y/O VEHICULOS, DEBERÁ CONTAR CON PREVIA AUTORIZACIÓN DE ESTA DIRECCIÓN Y DE LA DIRECCIÓN.
 5. CONSTRUIR MAS DE LO AUTORIZADO SERA MOTIVO DE INFRACCIÓN.
 6. SI SE PRETENDE SUSPENDER LA OBRA, SOLICITAR POR ESCRITO A LA DIRECCION, DENTRO DEL PLAZO DE VIGENCIA DE LA LICENCIA, MISMA QUE NO SERA MAYOR A SEIS MESES. RECATIVANDOSE EL LAPSO DISPONIBLE AL TERMINAR ESTA.

LA FALTA DE ESTA LICENCIA EN EL LUGAR DE LA OBRA SERÁ MOTIVO DE INFRACCIÓN



15 MTS

MEDIO BAÑO

ESCALERAS

COMEDOR

RECAMARA

RECAMARA

SALA

COCINA

6.8 Mts.

6 Mts.

8 Mts

3.4 Mts

3.4

4 Mts



H. AYUNTAMIENTO
2017 - 2019

MUNICIPIO DE RINCÓN DE ROMOS, AGS.
DIRECCIÓN GENERAL DE PLANEACIÓN Y DESARROLLO URBANO

LICENCIA DE CONSTRUCCIÓN

| | |
|-----------|------------|
| FOLIO No. | 314/2017 |
| FECHA. | 22/11/2017 |

| DATOS DEL PROPIETARIO: | | DATOS DEL PREDIO: | | | |
|---|--|-------------------|------------------------|--------------------------|----------------------------------|
| NOMBRE: | | UBICACIÓN: | | USO DE SUELO AUTORIZADO: | HABITACIONAL |
| DOMICILIO: | | AVENIDA | FERNANDO MONTES DE OCA | MANZANA: | N/A |
| | | NUMERO | 109 | LOTE: | N/A |
| | | FRACC. | | LOCALIDAD: | VALLE DE LAS DELICIAS., R. DE R. |
| COL/FRACC: | | CUENTA CATASTRAL: | | 70000001118000 | |
| LOCALIDAD: | | N° DE C.M.C.U.: | | 566/2017 | |
| TELÉFONO | | CONTRATO DE AGUA: | | 12509-1 | |
| FIRMA DEL PROPIETARIO O REPRESENTANTE LEGAL | | URBANIZACIÓN: | | | |
| | | AGUA POTABLE | SI | GUARNICIÓN | SI |
| | | DRENAJE | SI | BANQUETA | SI |
| | | ELECTRICIDAD | SI | PAVIMENTO | SI |

| DATOS DE LA OBRA | | | |
|--|--------------|------------------------|----------------|
| DESCRIPCIÓN DE LA OBRA | TIPO DE OBRA | SUPERFICIE A CONSTRUIR | |
| CONSTRUCCION DE BARDA PERIMETRAL EN 1ER NIVEL. | BARDEO | SOTANO | M ² |
| | CONSTRUCCIÓN | X PLANTA BAJA | M ² |
| | REPARACION | PRIMER NIVEL | M ² |
| | DEMOLICION | SEGUNDO NIVEL | M ² |
| | OTROS | TERCER NIVEL | M ² |
| | | OTROS | 28.00 |

| PERITOS DE OBRA: | | | |
|----------------------|------------------|-----|--------------------------|
| RESPONSABLE DE OBRA | ESTRUCTURAL | | INSTALACIONES ESPECIALES |
| NOMBRE: N/A | NOMBRE: | N/A | NOMBRE: |
| No. DE REGISTRO: N/A | No. DE REGISTRO: | N/A | No. DE REGISTRO: |
| CÉDULA PROF. N/A | CÉDULA PROF. | N/A | CÉDULA PROF. |
| FIRMA. | FIRMA. | N/A | FIRMA. |

| DATOS DE LA AUTORIZACIÓN | | | |
|--------------------------|-----|-----------|------|
| VIGENCIA DE LA LICENCIA | DIA | MES | AÑO |
| DEL: 22 | 22 | NOVIEMBRE | 2017 |
| AL: 22 | 22 | MAYO | 2018 |

| POR LA DIRECCIÓN | | |
|-----------------------|--|---|
| REVISÓ | ANALIZÓ | AUTORIZÓ |
| DEPARTAMENTO JURIDICO | ING. EFRAIN HERNANDEZ MARENTES
AREA DE CONTROL URBANO | LIC. URB. JÉSUS JAIME GARCÍA
DIRECTOR DE PLANEACION Y DESARROLLO URBANO. |


 DIRECCIÓN GENERAL DE PLANEACIÓN Y DESARROLLO URBANO
 MUNICIPIO DE RINCÓN DE ROMOS, AGS.
 Rincón de Romos, Ags.

- AL OBTENER LA PRESENTE LICENCIA DE CONSTRUCCIÓN EL SOLICITANTE QUEDARÁ OBLIGADO A LO SIGUIENTE:**
1. LAS AUTORIDADES ESTATALES Y MUNICIPALES NO SERÁN RESPONSABLES DEL DISEÑO, CÁLCULO Y PROYECTO DE CONSTRUCCIÓN DE LAS OBRAS Y DE LOS MATERIALES A UTILIZARSE, LO CUALES RESPONSABILIDAD DEL PROPIETARIO O POSEEDOR DE LAS MISMAS, DEL CONSTRUCTOR Y/O DE LOS PERITOS RESPONSABLES DE LAS OBRAS Y ESPECIALIZADOS QUE INTERVENGAN EN ELLAS.
 2. NO SE PERMITIRÁ TENER MATERIAL EN LA VÍA PÚBLICA SIN AUTORIZACIÓN DE LA AUTORIDAD CORRESPONDIENTE.
 3. SE PROHIBE DEPOSITAR ESCOMBO EN LA VÍA PÚBLICA, LA VIOLACIÓN DE ESTA DISPOSICIÓN TRAE APAREJOS Y SANCIONES DE TIPO SECUNDARIAS Y ADMINISTRATIVAS A LA PERSONA RESPONSABLE DE LA OBRA.
 4. PARA REALIZAR CUALQUIER TIPO DE MANIOBRA PROPIA DE LA CONSTRUCCIÓN, EN LA QUE SE OBSTRUYA PARCIAL O TOTALMENTE EL TRANSITO DE PERSONAS Y/O VEHÍCULOS, DEBERÁ CONTAR CON PREVIA AUTORIZACIÓN DE ESTA DIRECCIÓN Y DE LA DIRECCIÓN.
 5. CONSTRUIR MAS DE LO AUTORIZADO SERA MOTIVO DE INFRACCIÓN.
 6. SI SE PRETENDE SUSPENDER LA OBRA, SOLICITAR POR ESCRITO A LA DIRECCION, DENTRO DEL PLAZO DE VIGENCIA DE LA LICENCIA, MISMA QUE NO SERA MAYOR A SEIS MESES. RECATIVANDOSE EL LAPSO DISPONIBLE AL TERMINAR ESTA.

LA FALTA DE ESTA LICENCIA EN EL LUGAR DE LA OBRA SERÁ MOTIVO DE INFRACCIÓN

8 mtrs

1.8 mtrs alto

8 mtrs

12 mtrs

Planta alta

Planta
Baja
Tejabán



H. AYUNTAMIENTO
2017 - 2019

MUNICIPIO DE RINCÓN DE ROMOS, AGS.
DIRECCIÓN GENERAL DE PLANEACIÓN Y DESARROLLO URBANO

LICENCIA DE CONSTRUCCIÓN

| | |
|-----------|------------|
| FOLIO No. | 315/2017 |
| FECHA. | 15/11/2017 |

| DATOS DEL PROPIETARIO: | | DATOS DEL PREDIO: | | | |
|---|--|-------------------|---------------------------|--------------------------|------------------------|
| NOMBRE: | | UBICACIÓN: | USO DE SUELO AUTORIZADO: | HABITACIONAL Y COMERCIAL | |
| DOMICILIO: | | CALLE | MORELOS ESQ. GUEL JIMENEZ | MANZANA: | |
| | | NUMERO | 301 SUR | LOTE: | |
| | | FRACC. | CENTRO | LOCALIDAD: | RINCÓN DE ROMOS., AGS. |
| COL/FRACC: | | CUENTA CATASTRAL: | 701-03-009-001 | | |
| LOCALIDAD: | | Nº DE C.M.C.U.: | 287/2016 | | |
| TELÉFONO | | CONTRATO DE AGUA: | 639-1 | | |
| FIRMA DEL PROPIETARIO O REPRESENTANTE LEGAL | | URBANIZACIÓN: | | | |
| | | AGUA POTABLE | SI | GUARNICIÓN | SI |
| | | DRENAJE | SI | BANQUETA | SI |
| | | ELECTRICIDAD | SI | PAVIMENTO | SI |

| DATOS DE LA OBRA | | | | |
|---|--------------|------------------------|---------------|----------------|
| DESCRIPCIÓN DE LA OBRA | TIPO DE OBRA | SUPERFICIE A CONSTRUIR | | |
| INCREMENTO DE .80 CM A BORDA PARTE DE ENFREENTE Y LATERAL IZQUIERDO | BARDEO | X | SOTANO | M ² |
| | CONSTRUCCIÓN | | PLANTA BAJA | M ² |
| | REPARACION | | PRIMER NIVEL | M ² |
| | DEMOLICION | | SEGUNDO NIVEL | M ² |
| | OTROS | | TERCER NIVEL | M ² |
| | | | OTROS | |

| PERITOS DE OBRA: | | | |
|---------------------|-----|------------------|--------------------------|
| RESPONSABLE DE OBRA | | ESTRUCTURAL | INSTALACIONES ESPECIALES |
| NOMBRE: | N/A | NOMBRE: | N/A |
| No. DE REGISTRO: | N/A | No. DE REGISTRO: | N/A |
| CÉDULA PROF. | N/A | CÉDULA PROF. | N/A |
| FIRMA. | | FIRMA. | |

| DATOS DE LA AUTORIZACIÓN | | | |
|---------------------------|--------------------------------|---|------|
| VIGENCIA DE LA LICENCIA | DIA | MES | AÑO |
| DEL: | 15 | NOVIEMBRE | 2017 |
| AL: | 15 | MAYO | 2018 |
| POR LA DIRECCIÓN | | | |
| REVISÓ | ANALIZÓ | AUTORIZÓ | |
| | | | |
| DEPARTAMENTO JURIDICO | ING. EFRAIN HERMANDEZ MARENTÉS | LIC. URB. JESÚS JAIME GARCÍA | |
| | AREA DE CONTROL URBANO | DIRECTOR DE PLANEACION Y DESARROLLO URBANO. | |
|
Rincón de Romos, Ags. | | | |

- AL OBTENER LA PRESENTE LICENCIA DE CONSTRUCCIÓN EL SOLICITANTE QUEDARÁ OBLIGADO A LO SIGUIENTE:
1. LAS AUTORIDADES ESTATALES Y MUNICIPALES NO SERÁN RESPONSABLES DEL DISEÑO, CÁLCULO Y PROYECTO DE CONSTRUCCIÓN DE LAS OBRAS Y DE LOS MATERIALES A UTILIZARSE, LO CUAL ES RESPONSABILIDAD DEL PROPIETARIO O POSEEDOR DE LAS MISMAS, DEL CONSTRUCTOR Y/O DE LOS PERITOS RESPONSABLES DE LAS OBRAS Y ESPECIALIZADOS QUE INTERVENGAN EN ELLAS.
 2. NO SE PERMITIRÁ TENER MATERIAL EN LA VÍA PÚBLICA SIN AUTORIZACIÓN DE LA AUTORIDAD CORRESPONDIENTE.
 3. SE PROHIBE DEPOSITAR ESCOMBRO EN LA VÍA PÚBLICA, LA VIOLACIÓN DE ESTA DISPOSICIÓN TRAE APAREJOS Y SANCIONES DE TIPO SECUNDARIAS Y ADMINISTRATIVAS A LA PERSONA RESPONSABLE DE LA OBRA.
 4. PARA REALIZAR CUALQUIER TIPO DE MANIOBRA PROPIA DE LA CONSTRUCCIÓN, EN LA QUE SE OBSTRUYA PARCIAL O TOTALMENTE EL TRANSITO DE PERSONAS Y/O VEHÍCULOS, DEBERÁ CONTAR CON PREVIA AUTORIZACIÓN DE ESTA DIRECCIÓN Y DE LA DIRECCIÓN.
 5. CONSTRUIR MAS DE LO AUTORIZADO SERA MOTIVO DE INFRACCIÓN.
 6. SI SE PRETENDE SUSPENDER LA OBRA, SOLICITAR POR ESCRITO A LA DIRECCION, DENTRO DEL PLAZO DE VIGENCIA DE LA LICENCIA, MISMA QUE NO SERA MAYOR A SEIS MESES. RECATIVANDOSE EL LAPSO DISPONIBLE AL TERMINAR ESTA.

LA FALTA DE ESTA LICENCIA EN EL LUGAR DE LA OBRA SERÁ MOTIVO DE INFRACCIÓN




Calle Guel Jiménez

8 mtrs

↓
.8 mtrs
↑

13 mtrs

Calle Morelos 301



*Recalce de fachada color de detalles de cantos en ventana y puerta.
Incremento de 80 cm. al perímetro marcado.*

← .8 mtrs →

Propietario: Pedro Nájera Gómez.
Colonia: Centro.
Código postal: 20400.
Municipio: Rincón de Romos.
Ciudad/Estado: Aguascalientes, Ags.



H. AYUNTAMIENTO
2017 - 2019

MUNICIPIO DE RINCÓN DE ROMOS, AGS.
DIRECCIÓN GENERAL DE PLANEACIÓN Y DESARROLLO URBANO

LICENCIA DE CONSTRUCCIÓN
OBRA PUBLICA

| | |
|-----------|------------|
| FOLIO No. | 317/2017 |
| FECHA. | 15/11/2017 |

| DATOS DEL PROPIETARIO: | | DATOS DEL PREDIO: | | | |
|---|------------------------------|-------------------|--------------------------|------------------------|----|
| NOMBRE: | MUNICIPIO DE RINCON DE ROMOS | UBICACIÓN: | USO DE SUELO AUTORIZADO: | N/A | |
| DOMICILIO: | HIDALGO NO. 20 | CALLE | MANZANA: | N/A | |
| | | NUMERO | LOTE: | N/A | |
| | | FRACC. | LOCALIDAD: | SAN JACINTO., R. DE R. | |
| COL/FRACC: | CENTRO HISTORICO | CUENTA CATASTRAL: | N/A | | |
| LOCALIDAD: | RINCON DE ROMOS., AGS. | Nº DE C.M.C.U.: | N/A | | |
| TELÉFONO | 01 (465) 95 1-04-03 | CONTRATO DE AGUA: | N/A | | |
| FIRMA DEL PROPIETARIO O REPRESENTANTE LEGAL | | URBANIZACIÓN: | | | |
| | | AGUA POTABLE | SI | GUARNICIÓN | SI |
| | | DRENAJE | SI | BANQUETA | SI |
| | | ELECTRICIDAD | SI | PAVIMENTO | SI |

| DATOS DE LA OBRA | | | |
|---|--------------|------------------------|----------------|
| DESCRIPCIÓN DE LA OBRA | TIPO DE OBRA | SUPERFICIE A CONSTRUIR | |
| CONSTRUCCION DE MURO PERIMETRAL, 1ER ETAPA EN SECUNDARIA MARIANO ESCOBEDO, EN LA DELEGACION DE SAN JACINTO., RINCON DE ROMOS AGS. (73X101008388/17) | BARDEO | SOTANO | M ² |
| | CONSTRUCCIÓN | PLANTA BAJA | M ² |
| | REPARACION | PRIMER NIVEL | M ² |
| | DEMOLICION | SEGUNDO NIVEL | M ² |
| | OTROS | X TERCER NIVEL | M ² |
| | | OTROS | 169.16 |

| RESPONSABLE DE OBRA | | PERITOS DE OBRA: | |
|---------------------|-----|------------------|--------------------------|
| | | ESTRUCTURAL | INSTALACIONES ESPECIALES |
| NOMBRE: | N/A | NOMBRE: | N/A |
| No. DE REGISTRO: | N/A | No. DE REGISTRO: | N/A |
| CÉDULA PROF. | N/A | CÉDULA PROF. | N/A |
| FIRMA. | N/A | FIRMA. | N/A |

| DATOS DE LA AUTORIZACIÓN | | | |
|--------------------------|--------------------------------|--|------|
| VIGENCIA DE LA LICENCIA | DÍA | MESES | AÑO |
| DEL: | 10 | NOVIEMBRE | 2017 |
| AL: | 31 | DICIEMBRE | 2017 |
| POR LA DIRECCIÓN | | | |
| REVISÓ | ANALIZÓ | AUTORIZÓ | |
| | ING. EFRAIN HERNANDEZ MARENTES | LIC. URB. JESUS JAIME GARCIA | |
| DEPARTAMENTO JURIDICO | AREA DE CONTROL URBANO | DIRECTOR GENERAL DE PLANEACIÓN Y DESARROLLO URBANO | |
| Rincón de Romos, Ags. | | | |

AL OBTENER LA PRESENTE LICENCIA DE CONSTRUCCIÓN EL SOLICITANTE QUEDARA OBLIGADO A LO SIGUIENTE:

1. NO SE PERMITIRÁ TENER MATERIAL EN LA VÍA PÚBLICA SIN AUTORIZACIÓN DE LA AUTORIDAD CORRESPONDIENTE.
2. SE PROHIBE DEPOSITAR ESCOMBRO EN LA VÍA PÚBLICA, LA VIOLACIÓN DE ESTA DISPOSICIÓN TRAE APAREJOS Y SANCIONES DE TIPO SECUNDARIAS Y ADMINISTRATIVAS A LA PERSONA RESPONSABLE DE LA OBRA.
3. PARA REALIZAR CUALQUIER TIPO DE MANIOBRA PROPIA DE LA CONSTRUCCIÓN, EN LA QUE SE OBSTRUYA PARCIAL O TOTALMENTE EL TRANSITO DE PERSONAS Y/O VEHICULOS, DEBERÁ CONTAR CON PREVIA AUTORIZACIÓN DE ESTA DIRECCIÓN Y DE LA DIRECCIÓN.
- 4.- CONSTRUIR MAS DE LO AUTORIZADO SERA MOTIVO DE INFRACCIÓN.
5. SI SE PRETENDE SUSPENDER LA OBRA, SOLICITAR POR ESCRITO A LA DIRECCION, DENTRO DEL PLAZO DE VIGENCIA DE LA LICENCIA, MISMA QUE NO SERA MAYOR A SEIS MESES, RECATIVANDOSE EL LAPSO DISPONIBLE AL TERMINAR ESTA

LA FALTA DE ESTA LICENCIA EN EL LUGAR DE LA OBRA SERÁ MOTIVO DE INFRACCIÓN

Recibido:
15/11/17
J. GARCIA

SEDESOL



Oficio No. SDS/121/S061/INV/42/PROP

Folio No. 11885

DELEGACIÓN AGUASCALIENTES
SUBDELEGACIÓN DE DESARROLLO SOCIAL Y
HUMANO

Asunto: Oficio de Propuesta de Inversión

MTRO. JOSE MIGUEL LOPEZ OLVERA
ENCARGADO DEL DESPACHO DE LA UNIDAD
DE MICRORREGIONES
PRESENTE

Aguascalientes, Aguascalientes a 10 de Agosto de 2017

Con relación al presupuesto de Egresos de la Federación del Ejercicio Fiscal 2017 y en el marco de los Acuerdos de Coordinación, me permito enviarle la propuesta de inversión correspondiente al Ramo 20, "Desarrollo Social", para su recepción con cargo al oficio de autorización que se señala para cada obra o acción.

Cabe señalar que los anexos técnicos de autorización o ampliación que acompañan a la propuesta fueron debidamente validados y rubricados como lo establecen las Reglas de Operación y los Lineamientos Específicos.

EJECUTOR: 1007 AYUNTAMIENTO DE RINCON DE ROMOS
OFICIO DE SOLICITUD: SDS/121/S061/INV/42/SOL
MUNICIPIO: 01007 RINCON DE ROMOS

TIPO DE MUNICIPIO: BM MARGINACIÓN BAJA

| Núm. Obra | Prog./Subp. | Localidad | Oficio Autorización | Fecha Ofic. Autorización | Imp. Federal | Imp. Total |
|--------------|-------------|-----------------------|---------------------|--------------------------|--------------|------------|
| 73X101008388 | SJ /2 | 010070040 SAN JACINTO | | | 114,109.50 | 500,000.00 |

TOTAL TIPO DE MUNICIPIO:

TOTAL MUNICIPIO:

TOTAL OFICIO SOLICITUD:

TOTAL EJECUTOR:

| | |
|------------|------------|
| 114,109.50 | 500,000.00 |
| 114,109.50 | 500,000.00 |
| 114,109.50 | 500,000.00 |
| 114,109.50 | 500,000.00 |

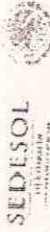
TOTAL FEDERAL DEL OFICIO: \$114,109.50 (CIENTO CATORCE MIL CIENTO NUEVE PESOS 50/100 M. N.)

Sin otro particular, reciba un cordial saludo.

ATENTAMENTE

MTRO. OTTO GRANADOS FRANCO
DELEGADO FEDERAL DE LA SEDESOL EN
AGUASCALIENTES

c.c.p.- Arq. Oscar Benjamín Aragón Jiménez - Coordinador Estatal de Planeación y Proyectos del Gobierno del Edo. de Aguascalientes - PRESENTE
c.c.p.- Archivo



**Secretaría de Desarrollo Social
Subsecretaría de Desarrollo Social y Humano
LINEAMIENTOS DE OPERACIÓN PROGRAMAS DE DESARROLLO SOCIAL Y HUMANO**
Ramo 20 - Desarrollo Social

FORMATO
POSH - 01
VIGENCIA
2017

Hoja 1 de 3

Anexo Técnico de: AUTORIZACIÓN

Entidad Federativa: 1 AGUASCALIENTES

Clave, Nombre y Tipo de Marginalización: BM MARGINACIÓN BAJA

Clave y Nombre de Municipio: 01007 RINCÓN DE ROMOS

Clave y Nombre de la Localidad: 010070040 SAN JACINTO Pobl: 2356

Núm. Proyecto, Obra o Acción: 73X101000388

Fecha de Elaboración: 10/08/2017

Dependencia Normativa: 20 SECRETARÍA DE DESARROLLO SOCIAL - SEDESOL

Actividad Prioritaria: S061 PROGRAMA 3X1 PARA MIGRANTES

Programa: SJ INFRAESTRUCTURA EDUCATIVA

Subprograma: 2 CONSTRUCCION

Incliso: C SECUNDARIA

Aportación del Banco Interamericano de Desarrollo: 0.00

| Avance Ejercicio Anterior % | Avance Ejercicio Actual % | Suma | Federal | Estatal | Municipal | Participantes | Otros | Proyecto Inter municipal | Unidad de Medida | Capacidad | Construido | No. Otros Proyectos | No. de Inversiones | No. de Viviendas | Avance Ejercicio 2017 |
|-----------------------------------|---------------------------|------------|------------|-----------|------------|---------------|-------|--------------------------|------------------|-----------|------------|---------------------|--------------------|------------------|-----------------------|
| 0 | 0 | 500,000.00 | 114,160.50 | 45,000.00 | 135,890.50 | 205,000.00 | 0.00 | NO | OBRA | 1000 | 73X100001 | 00 | 00 | 0 | 300 |
| Información Complementaria | | | | | | | | | | | | | | | |

Características Generales de la Obra:
LLEVAR A CABO LA CONSTRUCCIÓN DE MURO PERIMETRAL EN LA ESCUELA SECUNDARIA MARIANO ESCOBEDO, PARA QUE EL ALUMNADO CUENTE CON ESPACIOS EDUCATIVOS DIGNOS QUE PROPICIEN UNA MEJOR ESTANCIA ESCOLAR Y MAYOR SEGURIDAD

3X1 Migrantes (Organización o Club)
Nombre: Club de migrantes Costo en Reno Nevada
Ubicación: 5630 Charlene way
Estado: FLORIDA
Contrato: Miami-Dade

| MAMO DE OBRA | Concepto | Unidad de Medida | Cantidad | Precio Unitario | | | Federal | Estatal | Municipal | Participantes | Otros | Total |
|---|----------|------------------|----------|-----------------|-----------|------------|-----------|-----------|-----------|---------------|-----------|-------|
| | | | | Unitario | Subtotal | Porcentaje | | | | | | |
| DEMOLICION A MANO DE CONCRETO SIMPLE EN ANCLAJE DE MALLA CICLONICA INCLUYE: ACARREO DENTRO DE LA OBRA DE MATERIAL PRODUCTO DE DEMOLICION (PRIMERA ESTACION), LIMPIEZAS. | | METRO CUBICO | 1.28 | 920.23 | 268.82 | 100.01 | 320.13 | 482.94 | 0.00 | 0.00 | 1,177.90 | |
| DESAMANTELAMIENTO DE CERCA DE MALLA CICLONICA CON RECUPERACION DE MATERIAL (GUALQUIER ALTURA). INCLUYE: CORTES, RETIRO DE ANCLAJES, ACARREOS DENTRO Y FUERA DE LA OBRA (DONDE INDIQUE SUPERVISION), LIMPIEZAS. | | METRO CUADRADO | 338.00 | 10.25 | 791.00 | 311.94 | 941.99 | 1,421.05 | 0.00 | 0.00 | 3,485.98 | |
| LIMPIA, TRAZO Y NIVELACION DEL TERRENO CON EQUIPO TOPOGRAFICO INCLUYE: EQUIPO NECESARIO, PUENTE, SERIALIZACION DEL BANDO Y PUNTOS QUE SE REQUIERAN EN LA NIVELACION CON PINTURA, RENVELACIONES NECESARIAS, LIMPIEZAS. | | METRO LINEAL | 169.16 | 7.13 | 275.41 | 108.61 | 327.98 | 494.76 | 0.00 | 0.00 | 1,206.78 | |
| EXCAVACION A MANO EN CEPA EN TERRENO TIPO II DE 0.00 A 2.00 m DE PROFUNDIDAD. INCLUYE: AFINE DE TALUDES Y FONDO, COMO LA CONSERVACION DE LA MISMA. | | METRO CUBICO | 60.90 | 262.93 | 3,654.28 | 1,411.09 | 4,351.80 | 6,564.99 | 0.00 | 0.00 | 16,012.16 | |
| CARGA Y ACARREO EN CAMION DE MATERIAL MIXTO AL PRIMER KILOMETRO, ZONA URBANA SUBURBANA TERRACERIA EG. (CARGA MECANICA) MEDIDO COMPACTO URBANA. | | METRO CUBICO | 60.90 | 44.53 | 618.93 | 244.08 | 737.08 | 1,111.83 | 0.00 | 0.00 | 2,712.02 | |
| PLANTILLA DE CONCRETO Fc=100 Kg/cm2, TMA 19 mm TRITURADA, HECHO EN OBRA DE 6 cm. DE ESPESOR. INCLUYE: COLADO, TENDIDO, NIVELADO, ACARREOS DENTRO DE LA OBRA, LIMPIEZAS. | | METRO CUADRADO | 182.70 | 12.10 | 504.47 | 198.94 | 600.76 | 906.29 | 0.00 | 0.00 | 2,210.45 | |
| CHIENTO DE MAMPONERIA DE PIEDRA BRAZA ASENTADA CON MORTERO CEMENTO-CAL-ARENA 1:2:6 SECCION INDICADA. INCLUYE: SELECCION DE LA | | METRO CUBICO | 101.50 | 219.69 | 5,095.01 | 2,006.89 | 6,060.39 | 9,142.50 | 0.00 | 0.00 | 22,298.79 | |
| | | METRO CUBICO | 45.67 | 1,890.79 | 19,714.13 | 7,774.43 | 23,447.12 | 35,416.98 | 0.00 | 0.00 | 86,352.51 | |

COORDINADOR ESTATAL DE PLANEACION Y PROYECTOS DEL GOBIERNO DEL EDO DE AGUASCALIENTES

PROF. FRANCISCO JAVIER RIVERA LUYVANO
PRESIDENTE MUNICIPAL DE RINCÓN DE ROMOS

DELEGADO FEDERAL DE LA SEDESOL EN AGUASCALIENTES

ejercicio de los subutilizados y la ejecución de la obra o acción aquí descrita, la instancia ejecutora se compromete a cumplir con los instrumentos jurídicos con que cuenta el Programa, tales como: Reglas de Operación, Lineamientos de los Programas de Desarrollo Social y Humano y Acuerdo de Coordinación para la distribución y Ejercicio de recursos del ramo Administrativo 20.

Art. 26 "Este programa es público, libre y accesible a todos. Queda prohibido el uso para fines distintos al desarrollo social".

Este documento es un instrumento de gestión y no genera obligaciones de pago por parte de los contribuyentes. Queda prohibido el uso de este programa con fines políticos, electorales, de lucro y otros distintos a los establecidos. Quien haga uso indebido de los recursos de este programa deberá ser denunciado y sancionado de acuerdo con la Ley aplicable y ante la autoridad competente.

Secretaría de Desarrollo Social
Subsecretaría de Desarrollo Social y Humano
LINEAMIENTOS DE OPERACIÓN PROGRAMAS DE DESARROLLO SOCIAL Y HUMANO
Ramo 20 - Desarrollo Social

FORMATO
PDISH - 01
VIGENCIA
2017

Hoja 2 de 3

ANEXO TÉCNICO DE AUTORIZACIÓN
Entidad Federativa: 1 AGUASCALIENTES
Núm. Proyecto, Obra o Acción: 73X101008388
Mov. de Obra SI/PSO: 8388
Fecha de Elaboración: 10/08/2017

Clave, Nombre y Tipo de Marginalización: BM MARGINACIÓN BAJA
Programa: SJ INFRAESTRUCTURA EDUCATIVA
Clave y Nombre del Municipio: 01007 RINCON DE ROMOS
Subprograma: 2 CONSTRUCCION
Clave y Nombre de la Localidad: 010070040 SAN JACINTO Pobl: 2356
Estatus: ACTIVA Grad.Loc: BM Grad.Mpio: BM Mpio: Otros
Dependencia Normativa: 20 SECRETARIA DE DESARROLLO SOCIAL - SEDESOL
Actividad Prioritaria: S061 PROGRAMA 3X1 PARA MIGRANTES
Inclso: C SECUNDARIA
Aportación del Banco Interamericano de Desarrollo: 0.00

| Concepto | Unidad de Medida | Cantidad | Precio Unitario | Conceptos de Obra, Proyecto o Acción a Ejecutar en 2017 | | | | | Total |
|---|------------------|----------|-----------------|---|----------|-----------|----------------|-------|-----------|
| | | | | Federal | Estatal | Municipal | Participativos | Otros | |
| PIEDRA ACARREOS DENTRO Y FUERA DE LA OBRA, CARGA Y ACARREO DE MATERIAL SOBRIANTE FUERA DE LA OBRA, LIMPIEZAS | PIEZA | 75.00 | 650.17 | 11,120.56 | 4,380.64 | 13,252.76 | 19,992.68 | 0.00 | 40,762.64 |
| ANCLAJE DE CASTILLO DE 15x15 cm A MANOSTERA EN CIMENTACION, ARMADO CON ARMEX 15x15-4 Y CONCRETO Fc=150 Kg/cm ² TMA 19 mm HECHO EN OBRA INCLUYE: CIMBRADO, COLADO, VIBRADO, DESCIMBRADO ACARREOS DENTRO DE LA OBRA, LIMPIEZAS. | METRO | 169.19 | 347.65 | 13,423.53 | 5,293.68 | 15,985.78 | 24,115.64 | 0.00 | 50,019.63 |
| CAEDENA DE DESPLANTE DE 15x20 cm DE CONCRETO fc=150 Kg/cm ² TMA 19 mm HECHO EN OBRA, REFORZADA CON ARMEX No.3E No.20x15 cm, INCLUYE ACARREOS DENTRO DE LA OBRA, ELEVACIONES, CUALQUIER ALTURA CIMBRADO Y DESCIMBRADO APARENTE HABILITADO DEL ACERO TRASLAPES. | METRO | 169.19 | 56.66 | 2,149.11 | 947.52 | 2,559.33 | 3,880.92 | 0.00 | 9,418.88 |
| EMULSION ASFALTICA Y 1 CAPA DE FIBRA DE VIDRIO Y ARENA, CON DESARROLLO DE 15 cm. INCLUYE: PREPARACION DE LA SUPERFICIE, ACARREOS DENTRO DE LA OBRA, CORTES, LIMPIEZAS. | METRO CUBICO | 15.22 | 358.66 | 1,245.80 | 491.29 | 1,483.60 | 2,238.11 | 0.00 | 5,458.00 |
| RELLENO DE TERRETA COMPACTADO AL 90 DE SU PVSVM CON COMPACTADOR DE IMPACTO (BALANINA) EN CAPAS DE HASTA 20 cm. DE ESPESOR. INCLUYE: SUMINISTRO DE TERRETA PARA LA NECESARIA, MEDIDO COMPACTO, SELECCION DEL MATERIAL, TENDIDO, PAPERADO DE MATERIAL, ACARREOS DENTRO DE LA OBRA, LIMPIEZAS. | METRO | 75.00 | 252.25 | 4,317.68 | 1,702.71 | 5,141.83 | 7,756.80 | 0.00 | 16,919.02 |
| CASTILLO DE 15x15 cm DE CONCRETO fc=150 Kg/cm ² TMA 19 mm HECHO EN OBRA ARMADO CON ARMEX 15x15-4. INCLUYE: ACARREOS DENTRO DE LA OBRA, ELEVACIONES, CUALQUIER ALTURA, CIMBRADO Y DESCIMBRADO, HABILITADO DEL ACERO, TRASLAPES, CRUCES, COLADO, VIBRADO, LIMPIEZAS. | METRO CUADRADO | 109.95 | 405.90 | 10,185.01 | 4,016.54 | 12,129.10 | 18,297.57 | 0.00 | 44,628.22 |
| MURO DE TABIQUE EN BARRIO ROJO RECOGIDO DE 7X14X28 cm DE 14 cm DE ESPESOR ASAYADO CON MORTERO CEMENTO-CAL-ARENA 1:2:8 CON JUNTAS DE 1.50 cm, ACABADO COMIUN. INCLUYE ALINEADO, PLOMEADO, NIVELADO, ACARREOS DENTRO DE LA OBRA, ELEVACIONES, CUALQUIER ALTURA, HUMEDECIDO DE TABIQUES Y LIMPIEZAS. | METRO | 169.16 | 344.21 | 13,288.29 | 5,240.34 | 15,824.73 | 23,072.67 | 0.00 | 58,226.03 |
| CADENA DE CERRAMIENTO DE 15x15 cm. DE CONCRETO fc=150 Kg/cm ² TMA 19 mm HECHO EN OBRA REFORZADA CON ARMEX No.3E No.20x20 cm. INCLUYE: ACARREOS DENTRO DE LA OBRA, ELEVACIONES, CUALQUIER ALTURA, CIMBRADO Y DESCIMBRADO, HABILITADO DEL ACERO, TRASLAPES, CRUCES, COLADO VIBRADO CURADO LIMPIEZAS. | METRO CUADRADO | 338.32 | 217.13 | 16,764.74 | 6,811.31 | 19,954.77 | 30,118.20 | 0.00 | 73,459.02 |
| APLANADO FINO EN MUROS A PLOMO Y REGLA CON MORTERO CEMENTO-ARENA 1:4 ESPESOR PROMEDIO DE 2.50 cm, ACABADO ESPONADO. INCLUYE: EMPUQUILLADO, ACARREOS DENTRO DE LA OBRA, ELEVACIONES, CUALQUIER ALTURA LIMPIEZAS. | METRO | 169.16 | 115.51 | 1,459.43 | 1,758.61 | 5,310.64 | 8,071.46 | 0.00 | 19,540.14 |
| COLOCACION DE CERCA DE MALLA CICLONICA EXISTENTE GALVANIZADA DE 2.00 m DE ALTURA CAL. 10.5, CUADROS DE 560x560 cm, POSTE LINEA A CADA 3.00 m POSTES Y RETENIDAS DE 64 mm. INCLUYE: RETENIDAS HORIZONTALES, BARRA | | | | | | | | | |

PROFR. FRANCISCO JAVIER RIVERA LUVIANO
PRESIDENTE MUNICIPAL DE RINCON DE ROMOS

ARG. OSCAR BENJAMIN ABRAGON JIMENEZ
COORDINADOR ESTATAL DE PLANIFICACION Y PROYECTOS DEL GOBIERNO DEL ESTADO DE AGUASCALIENTES

MITRO, OTTO, GERMANOS FRANCO
DELEGADO FEDERAL DE LA SECRETARIA EN AGUASCALIENTES

Ejecución de los subsidios y la ejecución de la obra o acción aquí descrita, la instancia ejecutora se compromete a cumplir con los instrumentos jurídicos con que cuenta el Programa, tales como: Reglas de Operación, Lineamientos de los Programas de Desarrollo Social y Humano y Acuerdo de Coordinación para la distribución y Ejercicio de recursos del ramo Administrativo 20 (Anexo 20). Este programa es público, abierto a cualquier partido político. Queda prohibido el uso para fines distintos al desarrollo social. Los recursos públicos no se patrocinarán ni promoverán por partido político, grupo o sus integrantes que no estén autorizados por la Ley aplicable y, en su caso, dentro del ámbito de competencia.

Secretaría de Desarrollo Social
Subsecretaría de Desarrollo Social y Humano
LINEAMIENTOS DE OPERACIÓN PROGRAMAS DE DESARROLLO SOCIAL Y HUMANO
Ramo 20 - Desarrollo Social

FORMATO
PDSH - 01
VICENCIA
2017

Hoja 3 de 3

Folio de Solicitud: 11883

ANEXO TÉCNICO DE AUTORIZACIÓN

Entidad Federativa: 1 AGUASCALIENTES

Clave, Nombre y Tipo de Marginalización: BM MARGINACIÓN BAJA

Clave y Nombre del Municipio: 010087 RINCON DE ROMOS

Clave y Nombre de la Localidad: 010070040 SAN JACINTO Pobl: 2356

Estatus: ACTIVA Grad.Loc: BM Grad.Mpio: BM Mpio: Otros

Núm. Proyecto, Obra o Acción: 73X101008388

Instancia Ejecutora: 1007 AYUNTAMIENTO DE RINCON DE ROMOS -

Dependencia Normativa: 20 SECRETARÍA DE DESARROLLO SOCIAL - SEDESOL

Actividad Prioritaria: S061 PROGRAMA 3X1 PARA MIGRANTES

Mov. de Obra SIIPSO: 8388

Fecha de Elaboración: 10/08/2017

Programa: SJ INFRAESTRUCTURA EDUCATIVA

Subprograma: 2 CONSTRUCCION

Inciso: C SECUNDARIA

Aportación del Banco Interamericano de Desarrollo: 0.00

| Concepto | Unidad de Medida | Cantidad | Precio Unitario | Conceptos de Obra, Proyecto o Acción a Ejecutar en 2017 | | | Otros | Total |
|--|------------------|----------|-----------------|---|-----------|---------------|------------|------------|
| | | | | Federal | Municipal | Participantes | | |
| SUPERIOR DE 30 mm, TRAZO, NIVELACION, 3 HILOS DE ALAMBRE DE PUAS ESPADAS ACARREOS DENTRO DE LA OBRA ELEVACIONES CUALQUIER ALTU LIMPIEZAS SUMINISTRO Y APLICACION DE PINTURA. INCLUYE: UNA MANO DE SELLADOR Y MANOS DE PINTURA SUFICIENTES PARA CUBRIR SATISFACTORIAMENTE LA SUPERFICIE, ACARREOS DENTRO DE LA OBRA, ELEVACIONES, CUALQUIER ALTURA PROTECCION DE AREAS ADYACENTES, LIMPIEZAS. | METRO CUADRAO | 338.32 | 66.87 | 5,163.42 | 2,036.24 | 6,140.00 | 9,276.10 | 22,824.85 |
| SUMINISTRO Y COLOCACION DE LONA DE 2.00 X 1.50 DE AGUERO A LAS REGLAS DE OPERACION DEL PROGRAMA. INCLUYE MARCO METALICO. | PIEZA | 1.00 | 2,743.59 | 626.14 | 246.92 | 745.96 | 1,124.87 | 2,743.59 |
| LIMPIEZA GENERAL DE LA OBRA INCLUYE: ACARREOS DE ESCOMBROS, RETIRO FUERA DE LA OBRA DE LOS MISMS. | METRO CUADRAO | 233.70 | 8.41 | 441.74 | 174.21 | 556.05 | 793.59 | 1,965.59 |
| Subtotal: | | | | 114,109.50 | 45,000.00 | 135,890.50 | 205,000.00 | 500,000.00 |
| Total: | | | | 114,109.50 | 45,000.00 | 135,890.50 | 205,000.00 | 500,000.00 |

DR. OSCAR BENJAMIN ARAGON JIMENEZ
COORDINADOR ESTATAL DE PLANEACION Y RECURSOS DEL GOBIERNO DEL EDO
DE AGUASCALIENTES

PROF. FRANCISCO JAVIER MARTINEZ LUEVANO
PRESIDENTE MUNICIPAL DEL RINCON DE ROMOS

ATTO. OTTO GUANAJOS FRANCO
DELEGADO FEDERAL DE LA SERESOL EN AGUASCALIENTES

Ejecución de los subtotales y la ejecución de la obra o acción aquí descrita, la instancia ejecutora se compromete a cumplir con los instrumentos jurídicos con que cuenta el Programa, tales como: Reglas de Operación, Lineamientos de los Programas de Desarrollo Social y Humano y Acuerdo de Coordinación para la distribución y Ejercicio de recursos del Ramo Administrativo 20 del Fideicomiso. Este programa es público, ajeno a cualquier partido político. Queda prohibido el uso para fines distintos al desarrollo social. Para más detalles sobre el programa y sus recursos visite el portal de Internet del SEDESOL: www.sedesol.gob.mx. Este programa forma parte del acuerdo con la Ley aplicativa y está la Secretaría de Planeación y Recursos Humanos. Esta prohibido el uso de este Programa con fines políticos, electorales, de lucro y otros distintos a los establecidos. Quien haga uso indebido de los recursos de este Programa deberá ser denunciado y sancionado de acuerdo con la Ley aplicativa y esta la Secretaría de Planeación y Recursos Humanos.



H. AYUNTAMIENTO
2017 - 2019

MUNICIPIO DE RINCÓN DE ROMOS, AGS.
DIRECCIÓN GENERAL DE PLANEACIÓN Y DESARROLLO URBANO

LICENCIA DE CONSTRUCCIÓN
OBRA PUBLICA

| | |
|-----------|------------|
| FOLIO No. | 320/2017 |
| FECHA. | 13/10/2017 |

| DATOS DEL PROPIETARIO: | | DATOS DEL PREDIO: | |
|---|------------------------------|-------------------|---|
| NOMBRE: | MUNICIPIO DE RINCON DE ROMOS | UBICACIÓN: | USO DE SUELO AUTORIZADO: N/A |
| DOMICILIO: | HIDALGO NO. 20 | CALLE | MANZANA: N/A |
| | | NUMERO | LOTE: N/A |
| | | FRACC. | LOCALIDAD: VALLE DE LAS DELICIAS., R. DE R. |
| COL/FRACC: | CENTRO HISTORICO | CUENTA CATASTRAL: | N/A |
| LOCALIDAD: | RINCON DE ROMOS., AGS. | Nº DE C.M.C.U.: | N/A |
| TELÉFONO | 01 (465) 95 1-04-03 | CONTRATO DE AGUA: | N/A |
| FIRMA DEL PROPIETARIO O REPRESENTANTE LEGAL | | URBANIZACIÓN: | |
| | | AGUA POTABLE SI | GUARNICIÓN SI |
| | | DRENAJE SI | BANQUETA SI |
| | | ELECTRICIDAD SI | PAVIMENTO SI |

| DATOS DE LA OBRA | | | |
|--|--------------|------------------------|----------------|
| DESCRIPCIÓN DE LA OBRA | TIPO DE OBRA | SUPERFICIE A CONSTRUIR | |
| CONSTRUCCION DE CISTERNA DE 5,000 LTS. EN LA ESCUELA PRIMARIA FRANCISCA LOERA, EN LA COMUNIDAD DE VALLE DE LAS DELICIAS., R. DE R. (73X101008385/2017) | BARDEO | SOTANO | M ² |
| | CONSTRUCCIÓN | PLANTA BAJA | M ² |
| | REPARACION | PRIMER NIVEL | M ² |
| | DEMOLICION | SEGUNDO NIVEL | M ² |
| | OTROS | X TERCER NIVEL | M ² |
| | | OTROS | M ² |

| RESPONSABLE DE OBRA | | PERITOS DE OBRA: | |
|---------------------|-----|------------------|--------------------------|
| | | ESTRUCTURAL | INSTALACIONES ESPECIALES |
| NOMBRE: | N/A | NOMBRE: | N/A |
| No. DE REGISTRO: | N/A | No. DE REGISTRO: | N/A |
| CÉDULA PROF. | N/A | CÉDULA PROF. | N/A |
| FIRMA: | N/A | FIRMA: | N/A |

| DATOS DE LA AUTORIZACIÓN | | | |
|--------------------------|-----|-----------|------|
| VIGENCIA DE LA LICENCIA | DIA | MES | AÑO |
| DEL: | 13 | OCTUBRE | 2017 |
| AL: | 31 | DICIEMBRE | 2017 |

| REVISÓ | ANALIZÓ | AUTORIZÓ |
|---|--|--|
|
ING. EFRAÍN HERNÁNDEZ MARENTES
DEPARTAMENTO JURIDICO |
LIC. URB. JÉSUS JAIME GARCÍA
AREA DE CONTROL URBANO |
LIC. URB. JÉSUS JAIME GARCÍA
DIRECTOR GENERAL DE PLANEACIÓN Y DESARROLLO URBANO |



AL OBTENER LA PRESENTE LICENCIA DE CONSTRUCCION EL SOLICITANTE QUEDARA OBLIGADO A LO SIGUIENTE:

- NO SE PERMITIRÁ TENER MATERIAL EN LA VÍA PÚBLICA SIN AUTORIZACIÓN DE LA AUTORIDAD CORRESPONDIENTE.
- SE PROHIBE DEPOSITAR ESCOMBO EN LA VÍA PÚBLICA, LA VIOLACIÓN DE ESTA DISPOSICIÓN TRAE APAREJOS Y SANCIONES DE TIPO SECUNDARIAS Y ADMINISTRATIVAS A LA PERSONA RESPONSABLE DE LA OBRA.
- PARA REALIZAR CUALQUIER TIPO DE MANIOBRA PROPIA DE LA CONSTRUCCIÓN, EN LA QUE SE OBSTRUYA PARCIAL O TOTALMENTE EL TRANSITO DE PERSONAS Y/O VEHICULOS, DEBERÁ CONTAR CON PREVIA AUTORIZACIÓN DE ESTA DIRECCIÓN Y DE LA DIRECCIÓN.
- CONSTRUIR MAS DE LO AUTORIZADO SERA MOTIVO DE INFRACCIÓN.
- SI SE PRETENDE SUSPENDER LA OBRA, SOLICITAR POR ESCRITO A LA DIRECCION, DENTRO DEL PLAZO DE VIGENCIA DE LA LICENCIA, MISMA QUE NO SERA MAYOR A SEIS MESES. RECATIVANDOSE EL LAPSO DISPONIBLE AL TERMINAR ESTA.

Handwritten signature and date:
Rubén
13/10/17
dumk

LA FALTA DE ESTA LICENCIA EN EL LUGAR DE LA OBRA SERÁ MOTIVO DE INFRACCIÓN

SEDESOL

Oficio No. SDS/121/S061/INV/39/VAL

Folio No. 11871

**DELEGACIÓN AGUASCALIENTES
SUBDELEGACIÓN DE DESARROLLO SOCIAL Y
HUMANO**

Asunto: Oficio de Validación de inversión

**PROFR. FRANCISCO JAVIER RIVERA
LUÉVANO
PRESIDENTE MUNICIPAL DE RINCÓN DE
ROMOS
PRESENTE**

Aguascalientes, Aguascalientes a 10 de Agosto de 2017

En relación con la(s) solicitud(es) de inversión presentada(s) mediante los oficio(s) de solicitud que a continuación se relacionan me permito indicarle el resultado final de la validación de acuerdo al marco normativo actual que señalan las reglas y lineamientos específicos del presente ejercicio presupuestal del PROGRAMA 3X1 PARA MIGRANTES 2017.

**EJECUTOR: 1007 AYUNTAMIENTO DE RINCON DE ROMOS
OFICIO DE SOLICITUD: SDS/121/S061/INV/39/SOL
MUNICIPIO:01007 RINCON DE ROMOS
TIPO DE MUNICIPIO:BM MARGINACIÓN BAJA**

| Núm. Obra | Prog./Subp. | Localidad | Dictamen Validación | Imp. Federal | Imp. Total |
|---------------------------------|-------------|------------------------------------|---------------------|------------------|------------------|
| 73X101008385 | SJ /2 | 010070044 EL VALLE DE LAS DELICIAS | PROCEDENTE | 20,000.00 | 62,550.00 |
| TOTAL TIPO DE MUNICIPIO: | | | | <u>20,000.00</u> | <u>62,550.00</u> |
| TOTAL MUNICIPIO: | | | | <u>20,000.00</u> | <u>62,550.00</u> |
| TOTAL OFICIO SOLICITUD: | | | | <u>20,000.00</u> | <u>62,550.00</u> |
| TOTAL EJECUTOR: | | | | <u>20,000.00</u> | <u>62,550.00</u> |

**TOTAL FEDERAL PROCEDENTE DEL OFICIO: \$20,000.00 (VEINTE MIL PESOS 00/100 M. N.)
TOTAL FEDERAL NO PROCEDENTE DEL OFICIO: \$0.00 (PESOS 00/100 M. N.)**

En este sentido, hago de su conocimiento que la(s) obra(s) validada(s) como procedente(s) fueron enviadas a la Dirección General de Seguimiento para continuar con los trámites correspondientes.

Sin otro particular, recibe un cordial saludo.

ATENTAMENTE

**MITRO. OTTO GRANADOS FRANCO
DELEGADO FEDERAL DE LA SEDESOL EN
AGUASCALIENTES**

c.c.p.- Arq. Oscar Benjamín Aragón Jiménez.- Coordinador Estatal de Planeación y Proyectos del Gobierno del Edo. de Aguascalientes -PRESENTE c.c.p.- Archivo

Este programa es público, ajeno a cualquier partido político. Queda prohibido el uso para fines distintos a los establecidos en el programa. Art. 29. Fracción III (a), Decreto de Presupuesto de Egresos de la Federación para el Ejercicio Fiscal 2017.

Secretaría de Desarrollo Social y Humano
Subsecretaría de Desarrollo Social y Humano
LINEAMIENTOS DE OPERACIÓN PROGRAMAS DE DESARROLLO SOCIAL Y HUMANO
 Ramo 20 - Desarrollo Social

FORMATO
 PDSH-01
 VIGENCIA
 2017

Anexo Técnico de AUTORIZACIÓN: 1 AGUASCALIENTES

Entidad Federativa: 1 AGUASCALIENTES Núm. Proyecto, Obra o Acción: 73X101008385 Mov. de Obra SIIPSO: 0395 Fecha de Elaboración: 14/08/2017
 Dependencia Ejecutora: 1007 AYUNTAMIENTO DE RINCÓN DE ROMOS - Programa: SJ INFRAESTRUCTURA EDUCATIVA
 Dependencia Normativa: 20 SECRETARÍA DE DESARROLLO SOCIAL - SEDESOL Subprograma: 2 CONSTRUCCIÓN
 Actividad Prioritaria: S061 PROGRAMA 3X1 PARA MIGRANTES Inciso: B PRIMARIA
 Clave y Nombre de la Localidad: 0100700044 EL VALLE DE LAS DELICIAS Pobl: 769 Estatus: ACTIVA Grad.Loc: BM Grad.Mpio: BM Mpio: Otros Aportación del Banco Interamericano de Desarrollo: 0.00

| Averías / Fallos al Arribo | | Inversión Aprobada | | Suma | | Estructura Financiera 2017 Autorizada | | Participantes | | Unidad de Medida | | Municipal | | Participativos | | Otro | | Total | |
|----------------------------|---|--------------------|-----------|-----------|-----------|---------------------------------------|---------------|---------------|-----------|------------------|------------------|----------------|---------|----------------|----------------|------|-------|-------|--|
| Av. / Fallo | % | Com. FOM | Com. FOM | Federal | Estatal | Municipal | Participantes | Estatal | Municipal | Participantes | Unidad de Medida | Participativos | Estatal | Municipal | Participativos | Otro | Total | | |
| 6.00 | 0 | 62,550.00 | 62,550.00 | 20,000.00 | 10,000.00 | 10,000.00 | 22,550.00 | 0.00 | NO | NO | DM3 | 4.00 | 0.00 | NO | NO | NO | 0.00 | | |

Información Complementaria

Justificación General de la Obra:
JOTAR DE EL SERVICIO DE CISTERNA PARA EL ALMACENAMIENTO DE AGUA PARA EL SERVICIO DE LOS ALUMNOS DE LA PRIMARIA FRANCISCA LOERA DEL VALLE DE LAS DE LICIAS EN EL MUNICIPIO DE RINCÓN DE ROMOS
 3X1 Migrantes (Organización o Club)
 Nombre: Club de Migrantes Cosío en Reno Nevadán
 Ubicación: 5630 Charjens way
 Estado: FLORIDA
 Contacto: Miami Dade

| Concepto | Unidad de Medida | Cantidad | Precio Unitario | | Federal | Estatal | Municipal | Participativos | Otro | Total |
|---|------------------|----------|-----------------|----------|----------|----------|-----------|----------------|------|----------|
| | | | Unidad | Cantidad | | | | | | |
| LIMPIA, TRAZO Y NIVELACION DEL TERRENO EN PLAZAS, ANDADORES BANQUETAS Y PAVIMENTOS. INCLUYE: EQUIPO NECESARIO, PUENTE, SEÑALIZACION DEL BANCO Y PUNTOS QUE SE REQUIERAN EN LA NIVELACION CON PINTURA, RENOVACIONES NEVARINAS, LIMPIEZAS. | METRO CUADRADO | 7.84 | 7.07 | 17.71 | 17.71 | 8.00 | 8.00 | 19.97 | 0.00 | 55.40 |
| EXCAVACION CON MAQUINA EN CEPAS EN MATERIAL SECO TIPO II DE 0.80 A 2.00 m, DE 60% UNIDAD. INCLUYE: AFINE DE TALUD Y FONDO, ASI COMO LA CONSERVACION DE LA MISMA. | METRO CUBICO | 18.42 | 43.55 | 256.48 | 256.48 | 120.24 | 120.24 | 280.10 | 0.00 | 802.14 |
| SUBSISTENTE CON MATERIAL TEPETATE DE BANCO CON CALIDAD MINIMA DE HECHO EN OBRA, REFORZADA CON 4VARSNo 30/15 mm INCLUYE: ACARREOS POR MEDIOS MECANICOS EN CAPAS DE 20 CM, EL GRADO DE COMPACTACION MINIMO SERA DE 95 MEZCLA DE MATERIALES. | METRO CUBICO | 1.57 | 338.36 | 100.86 | 100.86 | 84.93 | 84.93 | 191.51 | 0.00 | 531.23 |
| FIRME DE CONCRETO HECHO EN OBRA Fc=200 Kg/cm2, TMA 3/8 mm DE 10 cm DE NIVELADO ACARREOS DENTRO DE LA OBRA. | METRO CUADRADO | 7.84 | 388.22 | 973.10 | 973.10 | 486.59 | 486.59 | 1,097.26 | 0.00 | 3,043.62 |
| CADENA DE DESPLANTE DE 15X20 cm, DE CONCRETO fcs160 Kg/cm2 TMA 19 mm HECHO EN OBRA, REFORZADA CON 4VARSNo 30/15 mm INCLUYE: ACARREOS DESDE EL LUGAR DE LA OBRA, ELEVACIONES, CUALQUIER ALTURA, CIMBRADO Y DESMIBRADO APARENTE, HABILITADO DEL AGERO, TRASLAVES. | METRO | 11.20 | 307.53 | 1,101.30 | 1,101.30 | 550.65 | 550.65 | 1,241.71 | 0.00 | 3,444.31 |
| MURO DE TABIQUE EN BARRIO ROJO RECOCIDO DE 7x14x20 cm DE 14 cm DE ESPESOR, ASEADO CON MORTERO CEMENTO-CAL-ARENA 1:2:6 CON JUNTAS DE 1.50 mm, ACABADO COMUN. INCLUYE: ALINEADO. | METRO CUADRADO | 17.92 | 384.96 | 2,265.87 | 2,265.87 | 1,102.93 | 1,102.93 | 2,407.22 | 0.00 | 6,899.85 |
| CONCRETO fcs=200 Kg/cm2 HECHO EN OBRA TMA 19 mm EN CIMENTACION, VACIADO CON CARRETILLA Y BOTES. INCLUYE: COLADO, TENDIDO, VIBRADO, CURADO. | METRO CUBICO | 2.38 | 4,044.71 | 3,077.99 | 3,077.99 | 1,538.99 | 1,538.99 | 3,470.43 | 0.00 | 9,826.40 |

COORDINADOR ESTATAL DE PLANEACIÓN Y PRESUPUESTOS DEL GOBIERNO DEL EDO. DE AGUASCALIENTES
 DR. OSCAR BERLUMBI ARAGON JIMENEZ

PROF. FRANCISCO JAVIER RIVERA LUEVAÑO
 PRESIDENTE MUNICIPAL DE RINCÓN DE ROMOS

MIRO OTTO GRANADOS FINANCO
 DELEGADO FEDERAL DE LA SEDESOL EN AGUASCALIENTES

Secretaría de Desarrollo Social
Subsecretaría de Desarrollo Social y Humano
LINEAMIENTOS DE OPERACIÓN PROGRAMAS DE DESARROLLO SOCIAL Y HUMANO
Ramo 20 - Desarrollo Social

FORMATO
PDSH - 01
VIGENCIA
2017

ANEXO TÉCNICO DE AUTORIZACIÓN
Entidad Federativa: 1 AGUASCALIENTES
Núm. Proyecto, Obra o Acción: 73X101000385 Mov. de Obra SIIPSO: 8305 Fecha de Elaboración: 14/08/2017

Clave, Nombre y Tipo de Marginalización: BM MARGINACIÓN BAJA
Dependencia Normativa: 20 SECRETARÍA DE DESARROLLO SOCIAL - SEDESOL
Programa: SJ INFRAESTRUCTURA EDUCATIVA
Clave y Nombre del Municipio: 01007 RINCON DE ROMOS
Actividad Prioritaria: S061 PROGRAMA 3X1 PARA MIGRANTES
Subprograma: 2 CONSTRUCCION
Clave y Nombre de la Localidad: 010070044 EL VALLE DE LAS DELICIAS
Estatus: ACTIVA Grad.Loc: BM Grad.Mpio: BM Mpio: Otros
Inclso: B PRIMARIA
Aportación del Banco Interamericano de Desarrollo: 0.00

| Concepto | Unidad de Medida | Cantidad | Precio Unitario | Federal | Estatal | Municipal | Participantes | Otros | Total |
|---|------------------|-----------|-----------------|-----------|-----------|-----------|---------------|-------|-----------|
| ACARREOS DENTRO DE LA OBRA. ELEVACIONES, CUALQUIER ALTURA, LIMPIEZAS
CADENA DE CERRAMIENTO DE 15x20 cm. DE CONCRETO 16-250 Kg/cm ² TMA 19 mm
HECHO EN OBRA. REFORZADA CON ARMEX 15-20-40 cm. INCLUYE ACARREOS
DENTRO DE LA OBRA. ELEVACIONES, CUALQUIER ALTURA, CIMBRADO Y
DESCIMBRADO APARENTE HABILITADO DEL AGRERO TRASLAPES
SUMINISTRO Y COLOCACION DE CISTERNA DE 5.000 Lit de CAPACIDAD. INCLUYE
TAPA, TUBO DE RESPIRACION, VALVULA FLOTADOR, VALVULA DE PIE, VALVULA DE
PASO, MOTOBOMBA FILTRO, AUTOMATICO, ACARREOS EN OBRA, ELEVACIONES,
CUALQUIER ALTURA.
RELLENO DE TERPEPATE COMPACTADO AL 90 DE SU PVSM CON COMPACTADOR DE
IMPACTO (BAILARINA EN CAPAS DE HASTA 20 cm. DE ESPESOR. INCLUYE:
SUMINISTRO DE TERPEPATE, AGUA LA NECESARIA, MEDIDO COMPACTO, SELECCION
DEL MATERIAL, TENIDURO, EMPEDIDO DE MATERIAL, ACARREOS DENTRO
DE LA OBRA.
LOSAS PÉTECULAR AUTOSUSTENTABLE CON SEMIVIGUETA Y BOVEDILLA 15x20x68 cm
F=250 Kg/cm ² TMA 19 mm, DE 5 cm DE ESPESOR, REFORZADA CON MALLA
ELECTROSOLDADA, 10x10-10 INCLUYE, VIBRADO, ACARREOS DENTRO DE LA OBRA,
ELEVACIONES, CUALQUIER ALTURA CURADO, LIMPIEZAS.
SUMINISTRO Y COLOCACION DE TUBO VENTILTA PARA CISTERNA A BASE DE TUBO
DE COLOCACION CEDIULA 40 DE 100 mm DE DIAMETRO. INCLUYE: CODOS, NIPLE,
MALLA MOSQUITERO, ACARREOS DENTRO DE LA OBRA, RECORITES, ELEVACIONES,
CUALQUIER ALTURA, LIMPIEZAS.
SUMINISTRO Y COLOCACION DE TAPA METALICA DE 0.62x0.62 m PARA CISTERNA A
BASE DE ANGULO DE 38 mm Y LAMINA NEGRA CAL. 14. SEGUN DISEÑO. INCLUYE:
MAYUQUE Y CONTRAMARCO, NIVELADO, PINTURA, ANTICORROSIVA, PINTURA DE
ESMALTE, ELEMENTOS DE FIJACION, LIMPIEZAS.
CARGA Y ACARREO EN CAMION DE MATERIAL MIXTO AL PRIMER KILOMETRO, ZONA
URBANA, SUBURBANA, TERRAGERIAS, ETC. (CARGA MECANICA) MEDIDO
COMPACTO. | METRO | 11.20 | 360.48 | 1,290.89 | 645.47 | 645.47 | 1,455.53 | 0.00 | 4,037.40 |
| PIEZA | 1.00 | 24,270.65 | 199.53 | 7,700.40 | 3,880.20 | 3,880.20 | 8,749.85 | 0.00 | 24,270.65 |
| METRO CUBICO | 3.92 | 199.53 | 250.09 | 250.09 | 125.05 | 125.05 | 201.98 | 0.00 | 782.17 |
| METRO CUADRADO | 7.84 | 035.98 | 2,095.62 | 1,047.81 | 1,047.81 | 1,047.81 | 2,362.81 | 0.00 | 6,554.05 |
| PIEZA | 1.00 | 1,334.25 | 426.62 | 213.31 | 213.31 | 213.31 | 481.01 | 0.00 | 1,334.25 |
| PIEZA | 1.00 | 792.84 | 253.51 | 126.75 | 126.75 | 126.75 | 285.03 | 0.00 | 792.84 |
| METRO CUBICO | 10.42 | 20.45 | 120.44 | 10,000.00 | 60.22 | 60.22 | 135.81 | 0.00 | 376.60 |
| Subtotal: | | | | 20,000.00 | 10,000.00 | 10,000.00 | 22,550.00 | 0.00 | 62,550.00 |
| Total: | | | | 20,000.00 | 10,000.00 | 10,000.00 | 22,550.00 | 0.00 | 62,550.00 |

PROF. FRANCISCO JAVIER RIVERA LUVIANO
PRESIDENTE MUNICIPAL DE RINCON DE ROMOS

COORDINADOR ESTATAL DE PLANEACION Y PROYECTOS DEL GOBIERNO DEL EDO
DE AGUASCALIENTES

MTIC. OTTO GERARDO FRANCO
DELEGADO FEDERAL DE LA SEDESOL EN AGUASCALIENTES

ejercicio de las unidades y la ejecución de la obra o acción aquí descrita, la instancia ejecutora se compromete a cumplir con los instrumentos jurídicos con que cuenta el Programa, leído como: Reglas de Operación, Lineamientos de los Programas de Desarrollo Social y Humano y Acuerdo de Coordinación para la distribución y Ejercicio de recursos del ramo Administrativo 20.
Art. 28 "Este programa es público, ajeno a cualquier partido político. Queda prohibido el uso para fines distintos al desarrollo social".
Financiado por el presupuesto del ejercicio del gasto público federal y sus recursos provenientes de los impuestos que pagan todos los contribuyentes. Esta prohibición el uso de este Programa con fines políticos, electorales, de lucro y otros distintos a los establecidos, desde la fecha de inicio de este Programa deberá ser denunciada.



H. AYUNTAMIENTO
2017 - 2019

MUNICIPIO DE RINCÓN DE ROMOS, AGS.
DIRECCIÓN GENERAL DE PLANEACIÓN Y DESARROLLO URBANO

LICENCIA DE CONSTRUCCIÓN

| | |
|-----------|------------|
| FOLIO No. | 323/2017 |
| FECHA. | 21/11/2017 |

| DATOS DEL PROPIETARIO: | | DATOS DEL PREDIO: | | | |
|---|---|-------------------|--------------------------|---|----|
| NOMBRE: | ESTACION DE SERVICIO RINCON DE ROMOS, S.A DE C.V. | UBICACIÓN: | USO DE SUELO AUTORIZADO: | COMERCIAL SERVICIO Y RUSTICO (AGRICOLA) | |
| DOMICILIO: | KM-2+85 CARETERA FEDERAL 45 | CALLE | MANZANA: | N/A | |
| | | NUMERO | LOTE: | N/A | |
| COL/FRACC: | | FRACC. | LOCALIDAD: | EL SALITRILLO., R. DE R. | |
| | | | CUENTA CATASTRAL: | 70000011600000 | |
| LOCALIDAD: | EL SALITRILLO RINCON DE ROMOS, AGS. | Nº DE C.M.C.U.: | 440/2016 | | |
| TELÉFONO | | CONTRATO DE AGUA: | 14888-1 | | |
| FIRMA DEL PROPIETARIO O REPRESENTANTE LEGAL | | URBANIZACIÓN: | | | |
| | | AGUA POTABLE | SI | GUARNICIÓN | NO |
| | | DRENAJE | NO | BANQUETA | NO |
| | | ELECTRICIDAD | SI | PAVIMENTO | SI |

| DATOS DE LA OBRA | | | | |
|--|--------------|------------------------|--------|----------------|
| DESCRIPCIÓN DE LA OBRA | TIPO DE OBRA | SUPERFICIE A CONSTRUIR | | |
| CONSTRUCCION DE ESTACION DE SERVICIO EN BASE A OFICINAS DE FACTURACION, BAÑO, CTO. DE CORTE Y CTO. DE CONTEO, BAÑO DE EMPLEADOS, CTO. DE MAQUINAS, CTO. ELECTRICO, CTO. DE SUCIOS, AREA DE RESIDUOS PELIGROSOS, CTO. DE LIMPIOS, COCINETA, W.C. MUJERES, W.C. HOMBRES, TIENDA DE CONVENIENCIA, ZONA DESPACHO DE GASOLINA, ZONA DESPACHO DE DIESEL. (NO INCLUYE AREA DE URBANIZACION) | BARDEO | SOTANO | | M ² |
| | CONSTRUCCIÓN | X PLANTA BAJA | 521.24 | M ² |
| | REPARACION | PRIMER NIVEL | 82.41 | M ² |
| | DEMOLICION | SEGUNDO NIVEL | | M ² |
| | OTROS | TERCER NIVEL | | M ² |
| | | OTROS | | M ² |

| PERITOS DE OBRA: | | | |
|---------------------|-------------|--------------------------|-----|
| RESPONSABLE DE OBRA | ESTRUCTURAL | INSTALACIONES ESPECIALES | |
| NOMBRE: | N/A | NOMBRE: | N/A |
| No. DE REGISTRO: | N/A | No. DE REGISTRO: | N/A |
| CÉDULA PROF. | N/A | CÉDULA PROF. | N/A |
| FIRMA. | N/A | FIRMA. | N/A |

| DATOS DE LA AUTORIZACIÓN | | | |
|--------------------------|--------------------------------|--|------|
| VIGENCIA DE LA LICENCIA | DIA | MES | AÑO |
| DEL: | 21 | NOVIEMBRE | 2017 |
| AL: | 21 | NOVIEMBRE | 2019 |
| POR LA DIRECCIÓN | | | |
| REVISÓ | ANALIZÓ | AUTORIZÓ | |
| | ING. EFRAIN HERNANDEZ MARENTES | LIC. URB. JESUS JAIME GARCIA | |
| DEPARTAMENTO JURIDICO | AREA DE CONTROL URBANO | ENCARGADO DE DESPACHO DE LA DIRECCIÓN GENERAL DE PLANEACIÓN Y DESARROLLO URBANO. | |

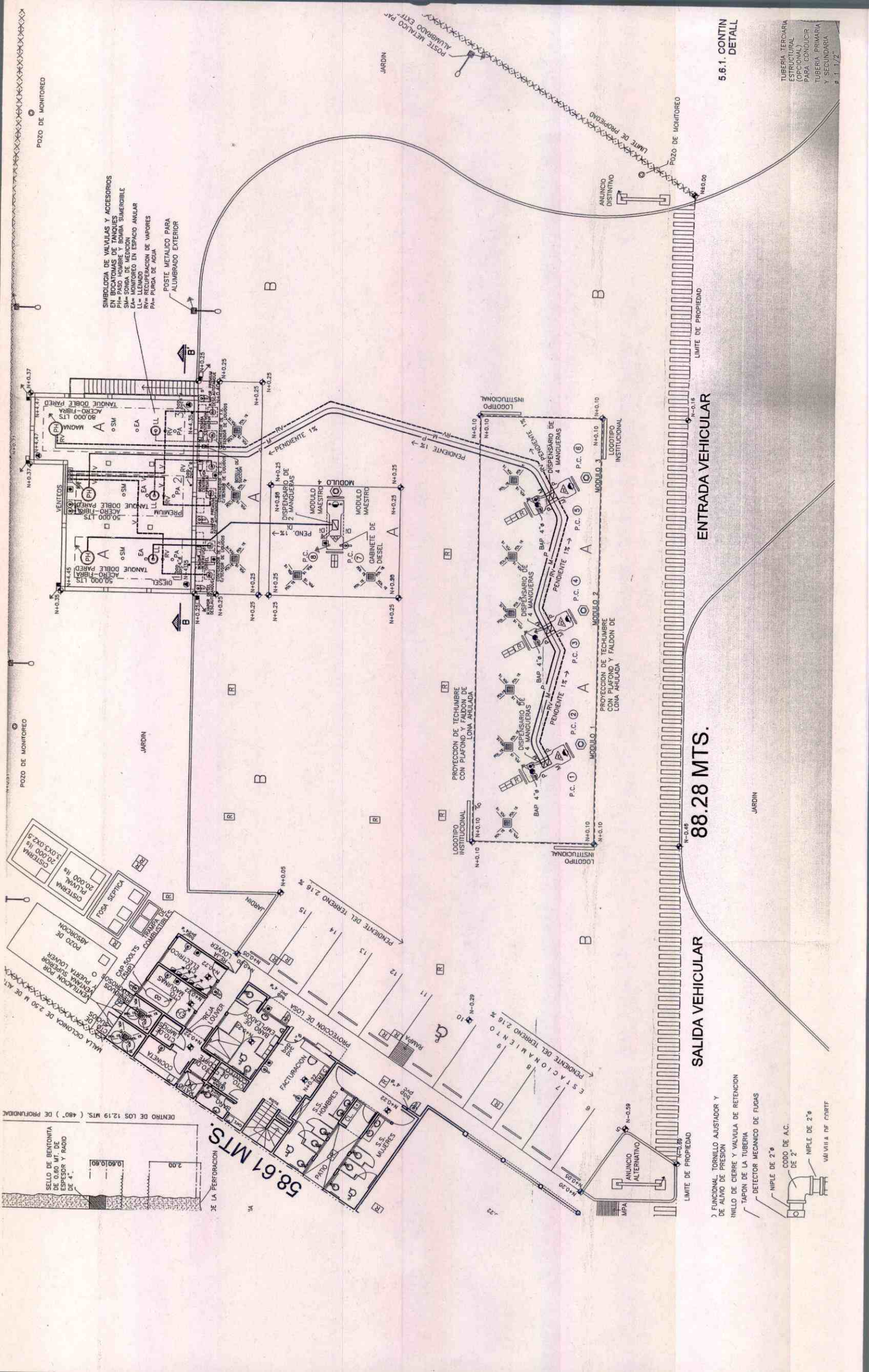


DIRECCIÓN GENERAL DE PLANEACIÓN Y DESARROLLO URBANO
MUNICIPIO DE RINCÓN DE ROMOS, AGS.
Rincón de Romos, Ags.

| AL OBTENER LA PRESENTE LICENCIA DE CONSTRUCCION EL SOLICITANTE QUEDARA OBLIGADO A LO SIGUIENTE: |
|---|
| 1. NO SE PERMITIRÁ TENER MATERIAL EN LA VÍA PÚBLICA SIN AUTORIZACIÓN DE LA AUTORIDAD CORRESPONDIENTE. |
| 2. SE PROHIBE DEPOSITAR ESCOMERO EN LA VÍA PÚBLICA, LA VIOLACIÓN DE ESTA DISPOSICIÓN TRAE APAREJOS Y SANCIONES DE TIPO SECUNDARIAS Y ADMINISTRATIVAS A LA PERSONA RESPONSABLE DE LA OBRA. |
| 3. PARA REALIZAR CUALQUIER TIPO DE MANIOBRA PROPIA DE LA CONSTRUCCIÓN, EN LA QUE SE OBSTRUYA PARCIAL O TOTALMENTE EL TRANSITO DE PERSONAS Y/O VEHICULOS, DEBERÁ CONTAR CON PREVIA AUTORIZACIÓN DE ESTA DIRECCIÓN Y DE LA DIRECCIÓN. |
| 4. CONSTRUIR MAS DE LO AUTORIZADO SERA MOTIVO DE INFRACCIÓN. |
| 5. SI SE PRETENDE SUSPENDER LA OBRA, SOLICITAR POR ESCRITO A LA DIRECCION, DENTRO DEL PLAZO DE VIGENCIA DE LA LICENCIA, MISMA QUE NO SERA MAYOR A SEIS MESES. RECATIVANDOSE EL LAPSO DISPONIBLE AL TERMINAR ESTA. |

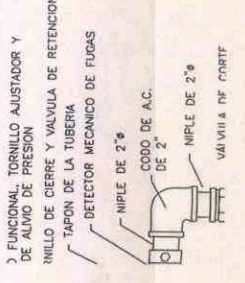
Recibido Original
24 Nov 2017
con p...
[Signature]

LA FALTA DE ESTA LICENCIA EN EL LUGAR DE LA OBRA SERÁ MOTIVO DE INFRACCIÓN



SIMBOLOGIA DE VALVULAS Y ACCESORIOS EN BOCANOMAS DE TANQUES
 EN BOCANOMAS DE TANQUES
 SM=SONDA DE MEDIDA Y BOMBA SUMERGIBLE
 EA=MONITOREO EN ESPACIO ANULAR
 LL=LLENADO
 RV=RECUPERACION DE VAPORES
 PA=PUNTA DE AGUA

SECCION DE LA PERFORACION
 SELLO DE BENTONITA DE 0.60 MT. DE ESPESOR Y RADIO DE 4"
 DENTRO DE LOS 12.19 MTS. (40') DE PROFUNDIDAD



1) FUNCIONAL TORNJULO AJUSTADOR Y DE ALIVIO DE PRESION
 2) NIPLO DE CIERRE Y VALVULA DE RETENCION
 3) TAPON DE LA TUBERIA
 4) DETECTOR MECANICO DE FUGAS
 5) NIPLO DE 2"
 6) CODDO DE A.C. DE 2"
 7) NIPLO DE 2"
 8) VALVULA DE CORTI

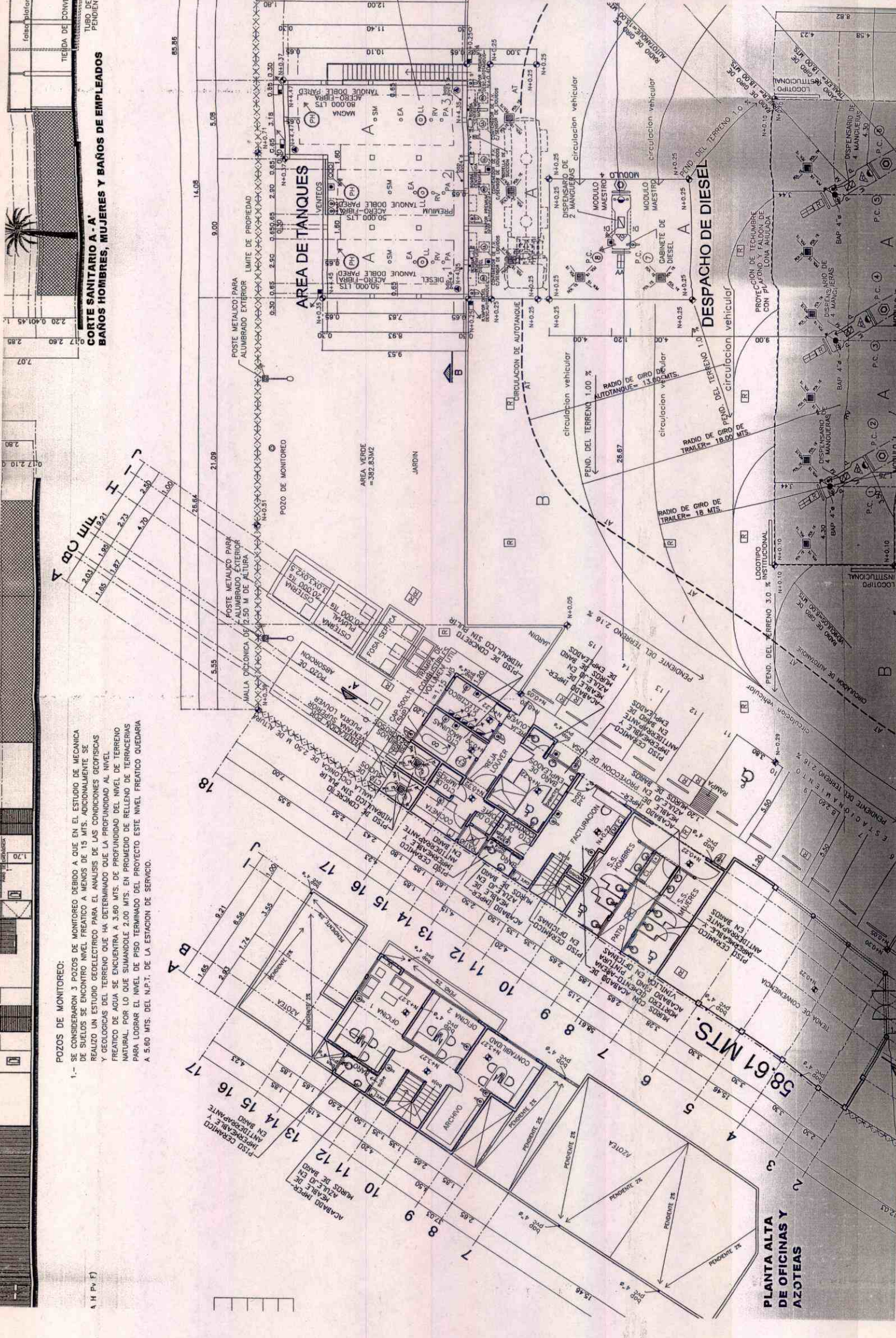
58.61 MTS.
 88.28 MTS.
 5.6.1 CONTIN DETALL

TUBERIA TERCIARIA ESTRUCTURAL (OPCIONAL) PARA CONDUCIR TUBERIA PRIMARIA Y SECUNDARIA

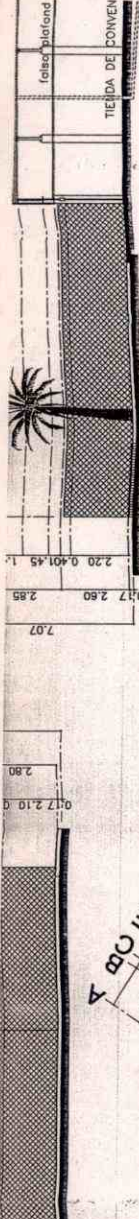
A H P.V. (F)

POZOS DE MONITOREO:

1.- SE CONSIDERARON 3 POZOS DE MONITOREO DEBIDO A QUE EN EL ESTUDIO DE MECANICA DE SUELOS SE ENCONTRO NIVEL FREATICO A MENOS DE 15 MTS. ADICIONALMENTE SE REALIZO UN ESTUDIO GEOLÓGICO PARA EL ANALISIS DE LAS CONDICIONES GEOSFÍSICAS Y GEOLÓGICAS DEL TERRENO QUE HA DETERMINADO QUE LA PROFUNDIDAD AL NIVEL FREATICO DE AGUA SE ENCUENTRA A 3.60 MTS. DE PROFUNDIDAD DEL NIVEL DE TERRENO NATURAL, POR LO QUE SUMÁNDOLE 2.00 MTS. EN PROMEDIO DE RELLENO DE TERRACERAS PARA LOGRAR EL NIVEL DE PISO TERMINADO DEL PROYECTO ESTE NIVEL FREATICO QUEDARIA A 5.60 MTS. DEL N.P.T. DE LA ESTACION DE SERVICIO.



**CORTE SANITARIO A-A'
BAÑOS HOMBRES, MUJERES Y BAÑOS DE EMPLEADOS**

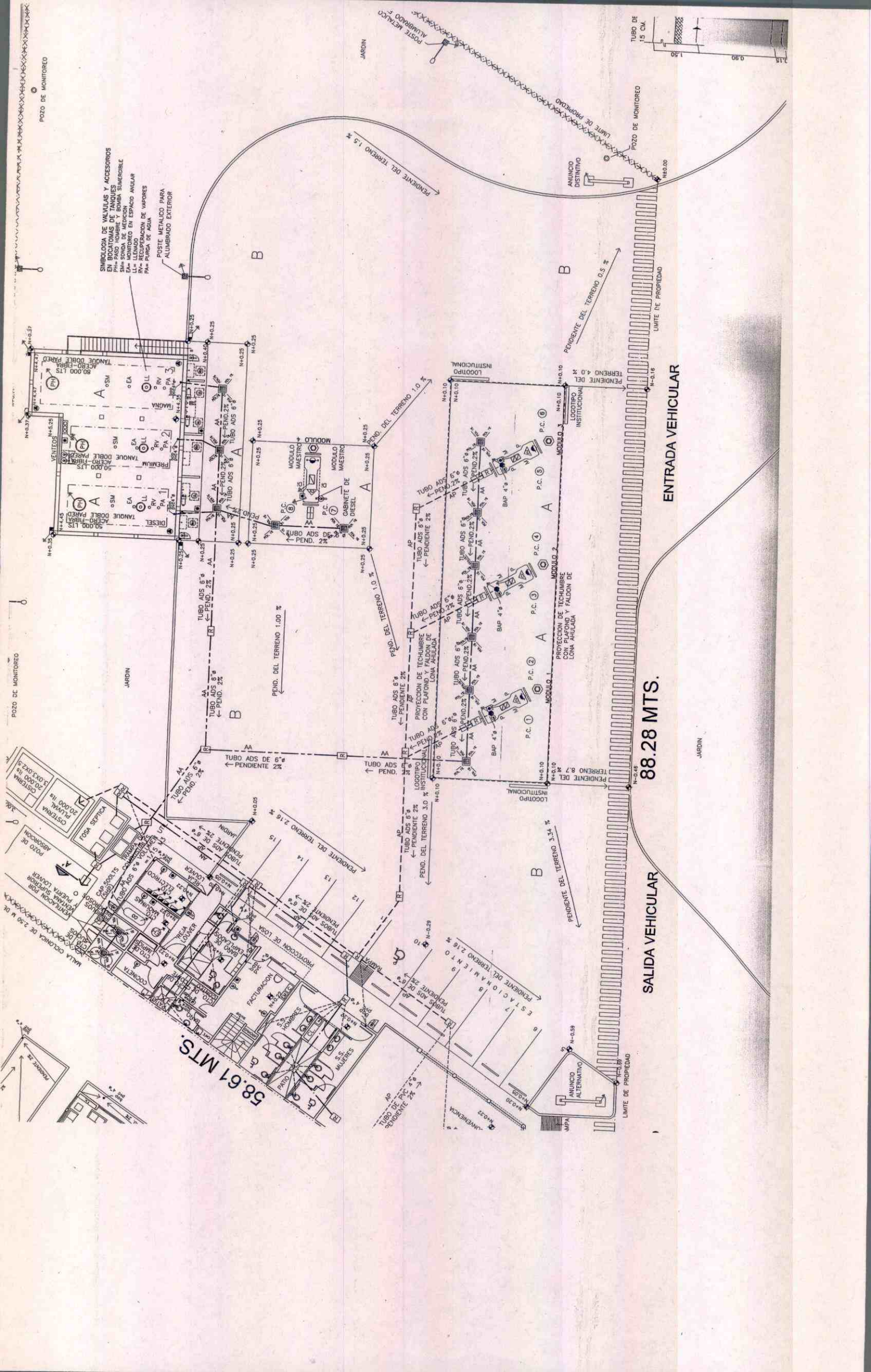


**PLANTA ALTA
DE OFICINAS Y
AZOTEAS**

58.61 MTS.

AREA DE TANQUES

DESPACHO DE DIESEL



SUBRODAMIA DE VALVULAS Y ACCESORIOS EN BOCO HOMBRE Y BOCAS SUMERGIBLES PASO HOMBRE Y BOCAS SUMERGIBLES S.M. FONDA DE MEDICION S.M. LLENADO EN ESPACIO ANGULAR S.M. RECUPERACION DE VAPORES P.M. PURGA DE AGUA

POSTE METALICO PARA ALUMBRADO EXTERIOR

VENTILACION

TUBO ADS 6" PEND. 2%

TUBO ADS 6" PEND. 2%

TUBO ADS 6" PEND. 2%

TUBO ADS 6" PEND. 2%

TUBO ADS 6" PEND. 2%

TUBO ADS 6" PEND. 2%

MODULO MAESTRO

MODULO MAESTRO DIESEL

MODULO MAESTRO MADERA

PROTECCION DE TECHUMBRE CON PLAFOND Y FALDON DE LOMA ANULADA

PROTECCION DE TECHUMBRE CON PLAFOND Y FALDON DE LOMA ANULADA

PROTECCION DE TECHUMBRE CON PLAFOND Y FALDON DE LOMA ANULADA

PROTECCION DE TECHUMBRE CON PLAFOND Y FALDON DE LOMA ANULADA

PROTECCION DE TECHUMBRE CON PLAFOND Y FALDON DE LOMA ANULADA

PROTECCION DE TECHUMBRE CON PLAFOND Y FALDON DE LOMA ANULADA

MODULO 1

MODULO 2

MODULO 3

MODULO 4

MODULO 5

MODULO 6

MODULO 7

MODULO 8

MODULO 9

LOGOTIPO INSTITUCIONAL

LOGOTIPO INSTITUCIONAL

LOGOTIPO INSTITUCIONAL

LOGOTIPO INSTITUCIONAL

LOGOTIPO INSTITUCIONAL

LOGOTIPO INSTITUCIONAL

LOGOTIPO INSTITUCIONAL

LOGOTIPO INSTITUCIONAL

LOGOTIPO INSTITUCIONAL

ESTACIONAMIENTO

ESTACIONAMIENTO

ESTACIONAMIENTO

ESTACIONAMIENTO

ESTACIONAMIENTO

ESTACIONAMIENTO

ESTACIONAMIENTO

ESTACIONAMIENTO

ESTACIONAMIENTO

ANUNCIO ALTERNATIVO

ANUNCIO ALTERNATIVO

ANUNCIO ALTERNATIVO

ANUNCIO ALTERNATIVO

ANUNCIO ALTERNATIVO

ANUNCIO ALTERNATIVO

ANUNCIO ALTERNATIVO

ANUNCIO ALTERNATIVO

ANUNCIO ALTERNATIVO

POZO DE MONITOREO

POZO DE MONITOREO

POZO DE MONITOREO

POZO DE MONITOREO

POZO DE MONITOREO

POZO DE MONITOREO

POZO DE MONITOREO

POZO DE MONITOREO

POZO DE MONITOREO

PENDIENTE DEL TERRENO 1.5%

PENDIENTE DEL TERRENO 1.0%

PENDIENTE DEL TERRENO 1.0%

PENDIENTE DEL TERRENO 1.0%

PENDIENTE DEL TERRENO 1.0%

PENDIENTE DEL TERRENO 1.0%

PENDIENTE DEL TERRENO 1.0%

PENDIENTE DEL TERRENO 1.0%

PENDIENTE DEL TERRENO 1.0%

PENDIENTE DEL TERRENO 0.5%

PENDIENTE DEL TERRENO 4.0%

PENDIENTE DEL TERRENO 3.0%

PENDIENTE DEL TERRENO 3.0%

PENDIENTE DEL TERRENO 3.0%

PENDIENTE DEL TERRENO 3.0%

PENDIENTE DEL TERRENO 3.0%

PENDIENTE DEL TERRENO 3.0%

PENDIENTE DEL TERRENO 3.0%

58.61 MTS.

58.61 MTS.

58.61 MTS.

58.61 MTS.

58.61 MTS.

58.61 MTS.

58.61 MTS.

58.61 MTS.

58.61 MTS.

88.28 MTS.

88.28 MTS.

88.28 MTS.

88.28 MTS.

88.28 MTS.

88.28 MTS.

88.28 MTS.

88.28 MTS.

88.28 MTS.

ENTRADA VEHICULAR

ENTRADA VEHICULAR

ENTRADA VEHICULAR

ENTRADA VEHICULAR

ENTRADA VEHICULAR

ENTRADA VEHICULAR

ENTRADA VEHICULAR

ENTRADA VEHICULAR

ENTRADA VEHICULAR

SALIDA VEHICULAR

SALIDA VEHICULAR

SALIDA VEHICULAR

SALIDA VEHICULAR

SALIDA VEHICULAR

SALIDA VEHICULAR

SALIDA VEHICULAR

SALIDA VEHICULAR

SALIDA VEHICULAR

88.28 MTS.

88.28 MTS.

88.28 MTS.

88.28 MTS.

88.28 MTS.

88.28 MTS.

88.28 MTS.

88.28 MTS.

88.28 MTS.

ENTRADA VEHICULAR

ENTRADA VEHICULAR

ENTRADA VEHICULAR

ENTRADA VEHICULAR

ENTRADA VEHICULAR

ENTRADA VEHICULAR

ENTRADA VEHICULAR

ENTRADA VEHICULAR

ENTRADA VEHICULAR

SALIDA VEHICULAR

SALIDA VEHICULAR

SALIDA VEHICULAR

SALIDA VEHICULAR

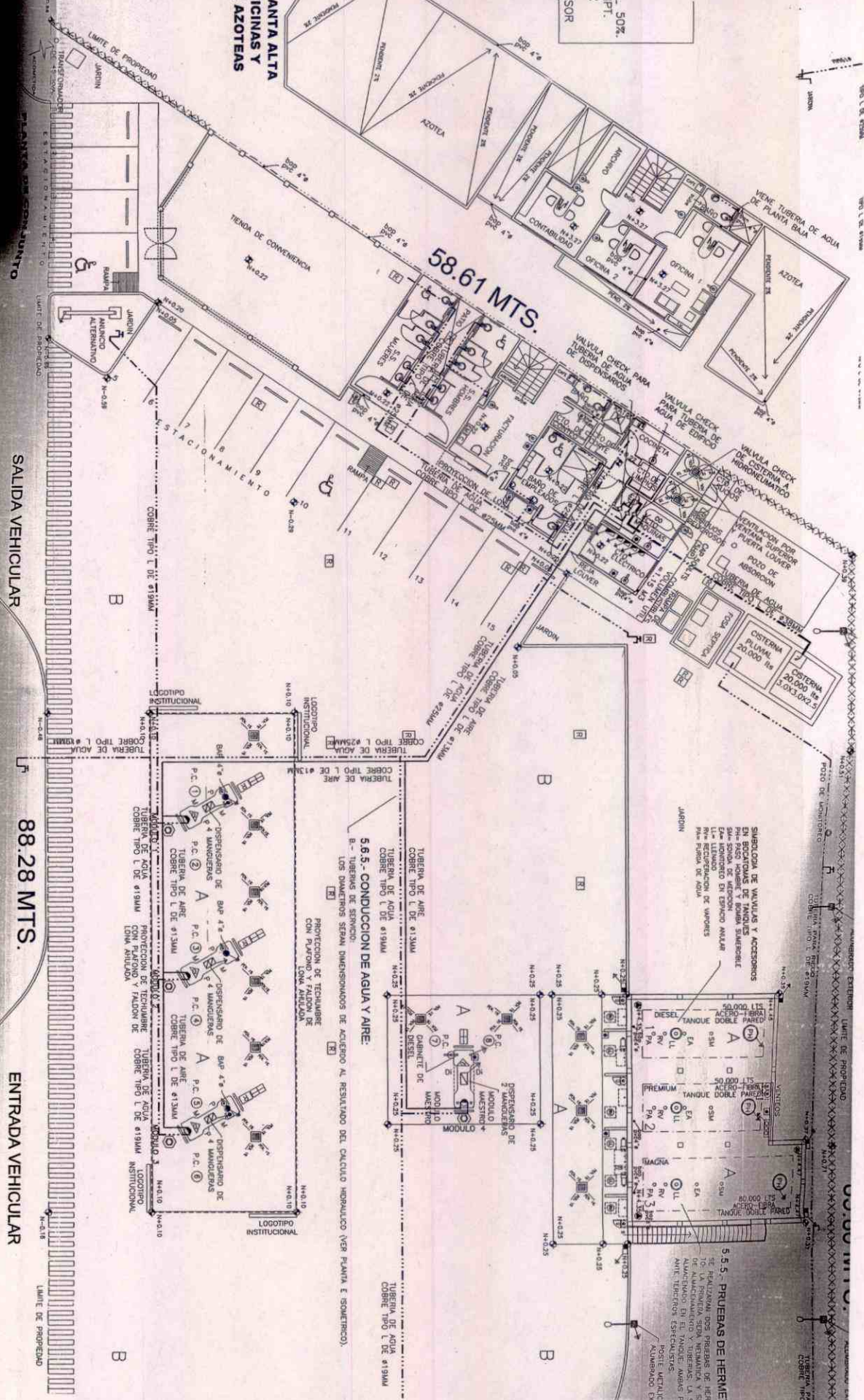
SALIDA VEHICULAR

SALIDA VEHICULAR

SALIDA VEHICULAR

SALIDA VEHICULAR

SALIDA VEHICULAR



PLANTA ALTA
 OFICINAS Y
 AZOTEAS

58.61 MTS.

SALIDA VEHICULAR

88.28 MTS.

ENTRADA VEHICULAR

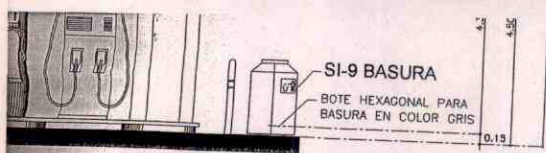
5.6.5.- CONDUCCION DE AGUA Y AIRE:
 B.- TUBERIAS DE SERVICIO:
 LOS DIAMETROS SERAN DIMENSIONADOS DE ACUERDO AL RESULTADO DEL CALCULO HIDRAULICO (VER PLANTA E ISOMETRICO).

SIMBOLICA DE VALVULAS Y ACCESORIOS
 EN BOQUINAS DE TANGUOS
 PARA ROSAS Y ROSAS SUPERIORES
 EN MONITORES EN ESPACIO MAYOR
 QUE EL TANGUO
 PARA ROSAS DE AGUA

5.5.5.- PRUEBAS DE HERMETICIDAD
 SE REALIZARAN DOS PRUEBAS DE HERMETICIDAD EN LA PLANTA DE AGUA Y EN LA PLANTA DE AIRE. LAS PRUEBAS SERAN HECHAS CON LA AYUDA DE UN EQUIPO ESPECIALIZADO EN EL AREA DE HERMETICIDAD.

LIMITE DE PROPIEDAD

LIMITE DE PROPIEDAD




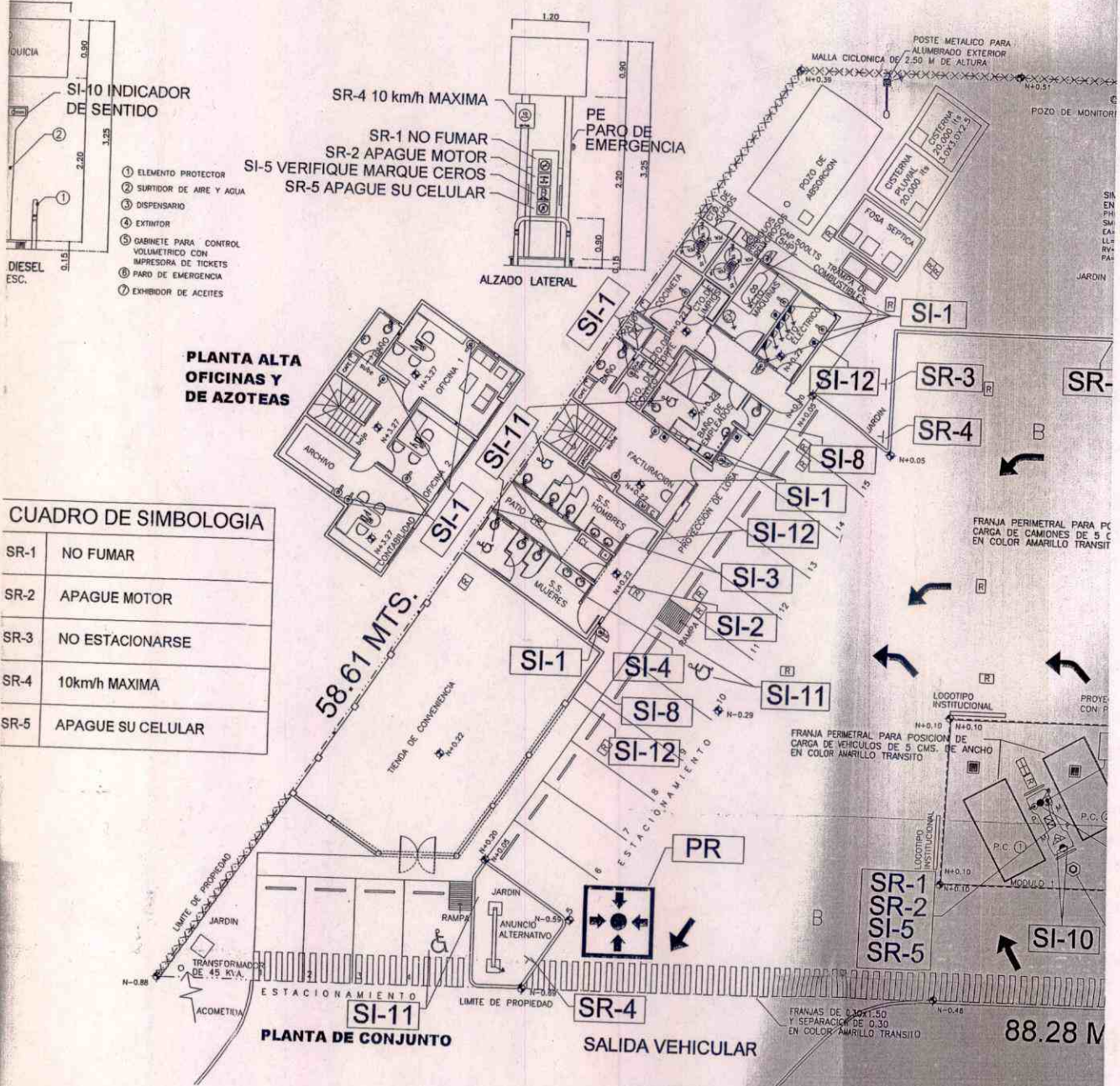
TECHUMBRE EN AREA DE GASOLINA ALZADO FROTAL SIN / ESC.



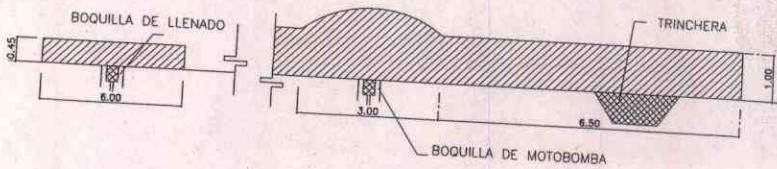
PLANTA ALTA OFICINAS Y DE AZOTEAS

CUADRO DE SIMBOLOGIA

| | |
|------|-------------------|
| SR-1 | NO FUMAR |
| SR-2 | APAGUE MOTOR |
| SR-3 | NO ESTACIONARSE |
| SR-4 | 10km/h MAXIMA |
| SR-5 | APAGUE SU CELULAR |



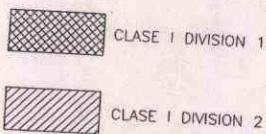
RELLADO EN TANQUES
S/ ESC.



PLANTA EN TANQUES
S/ ESC.

BOQUILLA DE LLENADO

N TODAS
QUE SE



CLASE I:

GRUPO ELEC-
E DESPACHO
XTIENDE
DE PISO.
S HORI-
MENTE POR

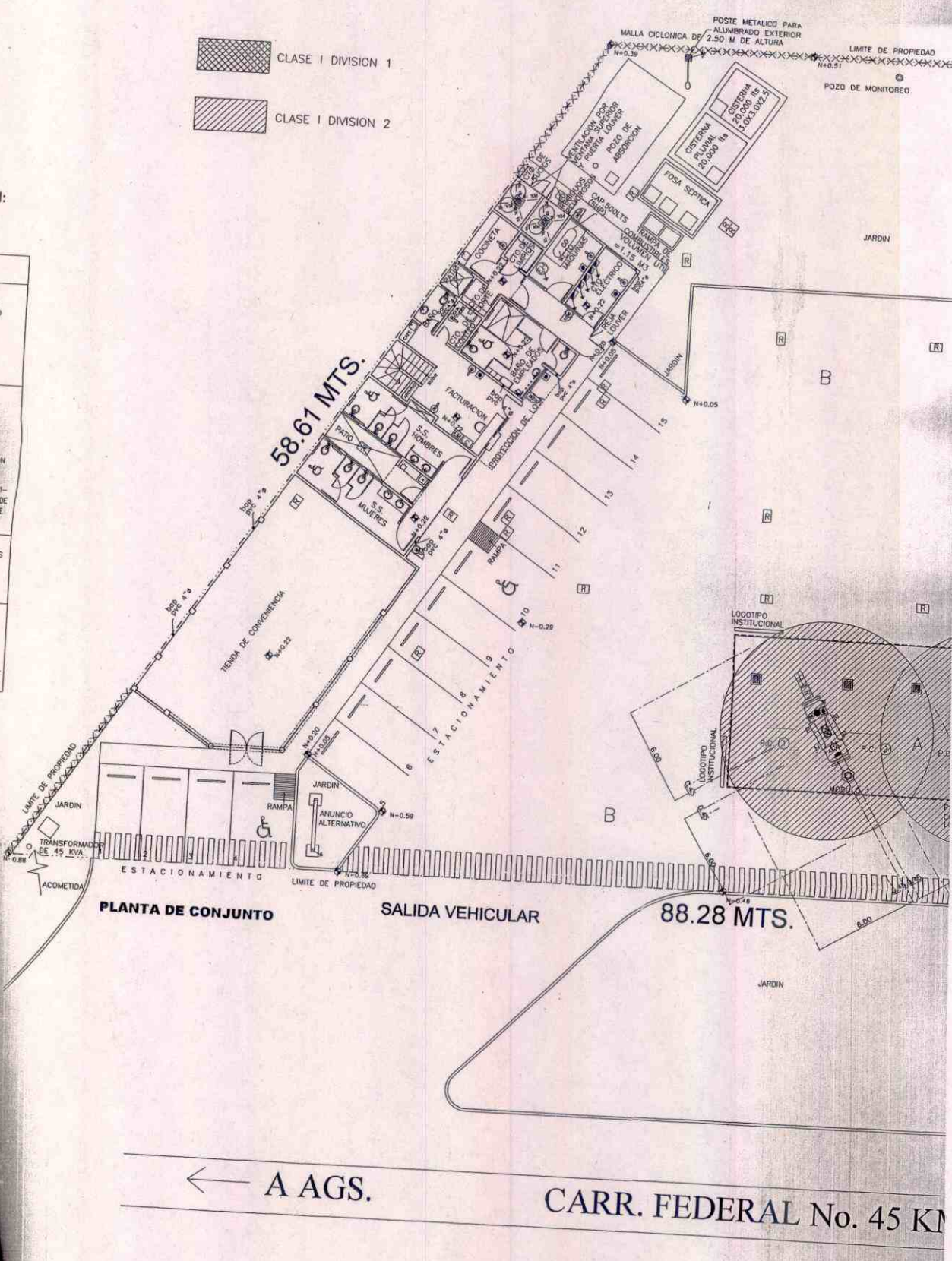
DE PISO.
CADA DIVISION
O ZONA 2

50 MTS. HORI-
N PERIMETRA DE
CCIONES DESDE

DE EN TODAS
SE EXTENDE

SE SE

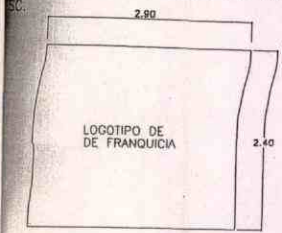
HORIZONTAL-
LA BOMBA.



← A AGS.

CARR. FEDERAL No. 45 KM

PLANTA PARA LOGO SIMBOLO EN ANUNCIO

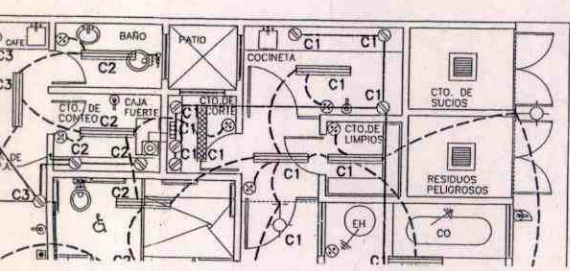
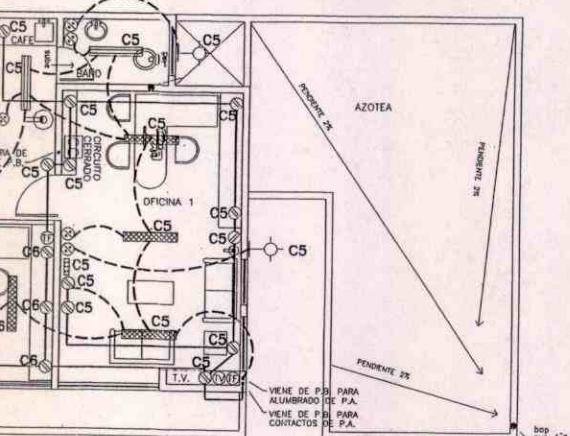


DISTRIBUCION DE LAMPARAS

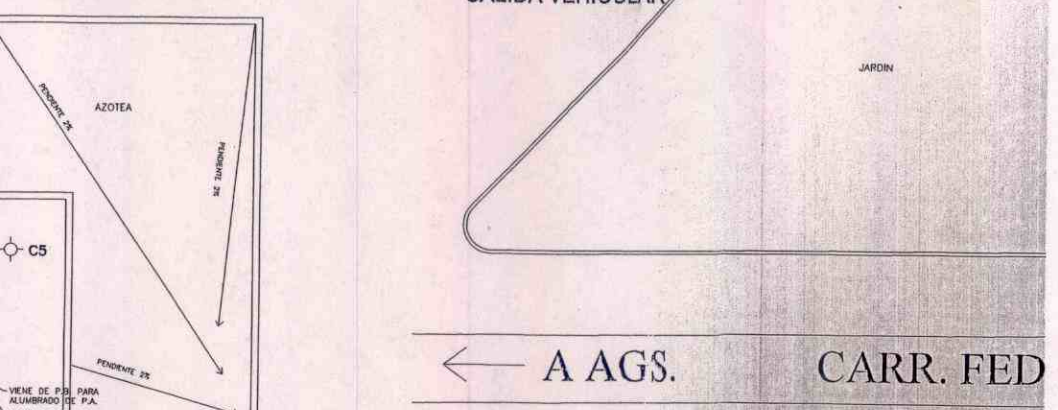


ANTENA ESC.

10
2d
19
12
4d
19



PLANTA DE CONJUNTO



| REVISO: | DESCRIPCION: | ELABORADO: |
|---------|--------------|------------|
| | | |

TERRENO RUSTICO

30 MTS.

RESTRICCION
A 30.00 MTS.

RESTRICCION
A 30.00 MTS.

T.R.

TERRENO RUSTICO

T.R.

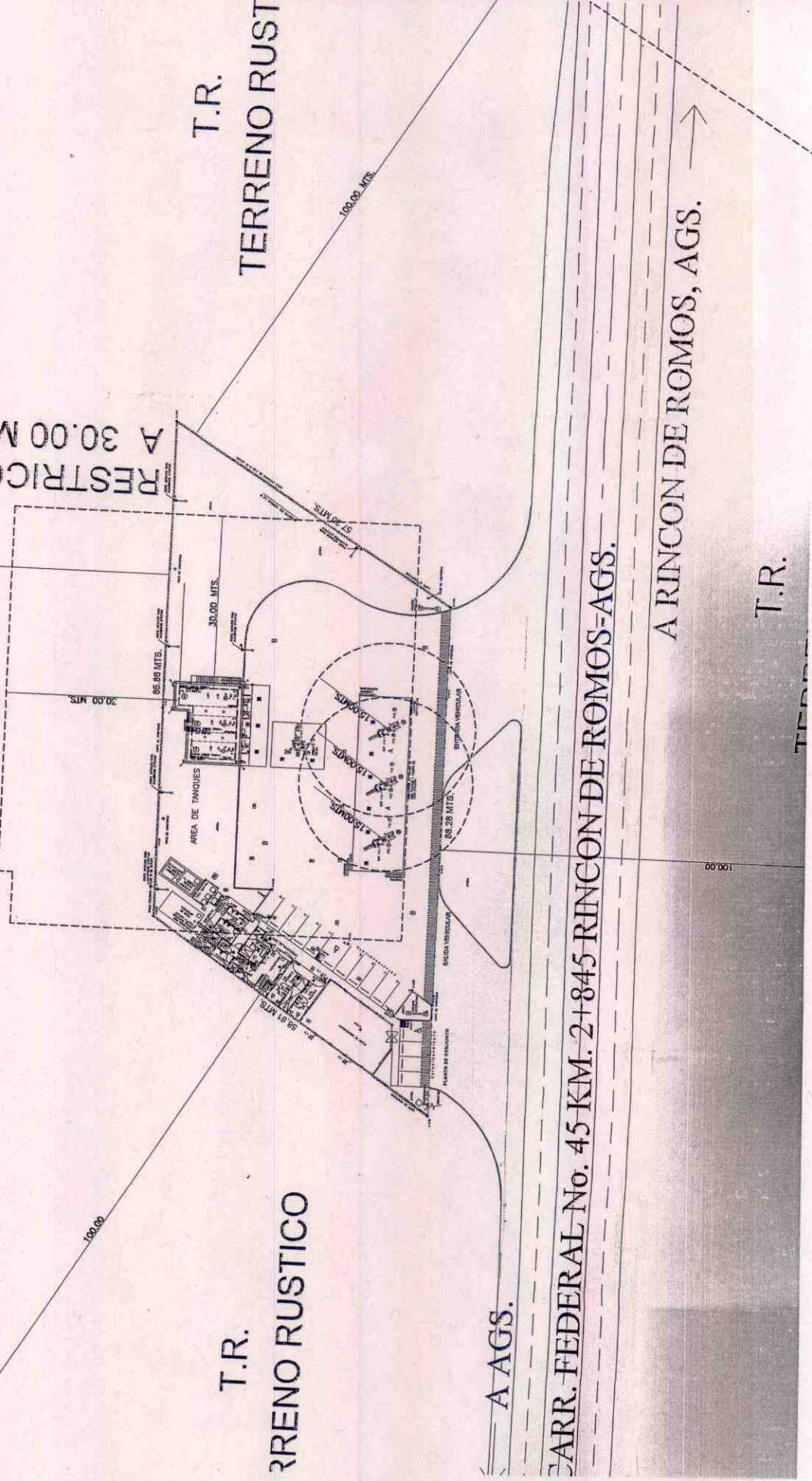
TERRENO RUSTICO

A AGS.

CARR. FEDERAL No. 45 KM. 2+845 RINCON DE ROMOS-AGS.

A RINCON DE ROMOS, AGS. →

T.R.



PARCELA 836

CARRERA
ETERRA

A. P. L. C. DE B. R. O. S.

CERCA

40.75 F
40.75 AL
I=98.05 F
98.05 E
57.30 F
57.30 AL

PREDIO 1-A
(RESTO DEL PREDIO)
SUPERFICIE FISICA
6,029.97 M2.

PREDIO 1-B
(GASOLNERIA)
SUPERFICIE FISICA
4,246.35 M2.

B.N. 3
X=777,946.226
Y=2,457,619.873
Alt.Ort.=1,924.736

152.32 E
152.32 AL
152.32 F
152.32 E

58.61 F
58.61 AL

9.7
12.00 AL

POLIGONAL DE APOYO

POLIGONAL DE APOYO

PREDIO 2
SUPERFICIE FISICA
24,558.42 M2.
SUPERFICIE ESCRITURA
24,558.42 M2.

B.N. 1
X=777,790.153
Y=2,457,446.274
Alt.Ort.=1,923.870

X:
Y:
Alt. Or.

52.78 E
52.78 F

VALLADO

VALLADO

VALLADO



H. AYUNTAMIENTO
2017 - 2019

MUNICIPIO DE RINCÓN DE ROMOS, AGS.
DIRECCIÓN GENERAL DE PLANEACIÓN Y DESARROLLO URBANO

LICENCIA DE CONSTRUCCIÓN
OBRA PUBLICA

| | |
|-----------|------------|
| FOLIO No. | 318/2017 |
| FECHA. | 13/10/2017 |

| DATOS DEL PROPIETARIO: | | DATOS DEL PREDIO: | | | |
|---|------------------------------|-------------------|------------|----------------------------------|-----|
| NOMBRE: | MUNICIPIO DE RINCON DE ROMOS | UBICACIÓN: | | USO DE SUELO AUTORIZADO: | N/A |
| DOMICILIO: | HIDALGO NO. 20 | CALLE | MANZANA: | N/A | |
| | | NUMERO | LOTE: | N/A | |
| | | FRACC. | LOCALIDAD: | VALLE DE LAS DELICIAS., R. DE R. | |
| COLIFRACC: | CENTRO HISTORICO | CUENTA CATASTRAL: | | N/A | |
| LOCALIDAD: | RINCON DE ROMOS., AGS. | N° DE C.M.C.U.: | | N/A | |
| TELÉFONO | 01 (465) 95 1-04-03 | CONTRATO DE AGUA: | | N/A | |
| FIRMA DEL PROPIETARIO O REPRESENTANTE LEGAL | | URBANIZACIÓN: | | | |
| | | AGUA POTABLE | SI | GUARNICIÓN | SI |
| | | DRENAJE | SI | BANQUETA | SI |
| | | ELECTRICIDAD | SI | PAVIMENTO | SI |

| DATOS DE LA OBRA | | | |
|--|--------------|------------------------|----------------|
| DESCRIPCIÓN DE LA OBRA | TIPO DE OBRA | SUPERFICIE A CONSTRUIR | |
| CONSTRUCCION DE CISTERNA DE 5,000 LTS. EN JARDIN DE NIÑOS SOR JUANA INES DE LA CRUZ. EN LA COMUNIDAD DE VALLE DE LAS DELICIAS., R. DE R. (73X101008387/2017) | BARDEO | SOTANO | M ² |
| | CONSTRUCCIÓN | PLANTA BAJA | M ² |
| | REPARACION | PRIMER NIVEL | M ² |
| | DEMOLICION | SEGUNDO NIVEL | M ² |
| | OTROS | X TERCER NIVEL | M ² |
| | | OTROS | M ² |

| PERITOS DE OBRA: | | | |
|---------------------|-----|-------------|--------------------------|
| RESPONSABLE DE OBRA | | ESTRUCTURAL | INSTALACIONES ESPECIALES |
| NOMBRE: | N/A | N/A | N/A |
| No. DE REGISTRO: | N/A | N/A | N/A |
| CÉDULA PROF. | N/A | N/A | N/A |
| FIRMA. | N/A | N/A | N/A |

| DATOS DE LA AUTORIZACIÓN | | | |
|--------------------------|---------------------------------|--|------|
| VIGENCIA DE LA LICENCIA | DÍA | MES | AÑO |
| DEL: | 13 | OCTUBRE | 2017 |
| AL: | 31 | DICIEMBRE | 2017 |
| POR LA DIRECCIÓN | | | |
| REVISÓ | ANALIZÓ | AUTORIZÓ | |
| | ING. EFFRAIN HERNANDEZ MARENTES | LIC. URB. JESUS JAIME GARCIA | |
| DEPARTAMENTO JURIDICO | AREA DE CONTROL URBANO | DIRECTOR GENERAL DE PLANEACIÓN Y DESARROLLO URBANO | |



AL OBTENER LA PRESENTE LICENCIA DE CONSTRUCCIÓN EL SOLICITANTE QUEDARA OBLIGADO A LO SIGUIENTE:

1. NO SE PERMITIRÁ TENER MATERIAL EN LA VÍA PÚBLICA SIN AUTORIZACIÓN DE LA AUTORIDAD CORRESPONDIENTE.
2. SE PROHIBE DEPOSITAR ESCOMBRO EN LA VÍA PÚBLICA, LA VIOLACIÓN DE ESTA DISPOSICIÓN TRAE APAREJOS Y SANCIONES DE TIPO SECUNDARIAS Y ADMINISTRATIVAS A LA PERSONA RESPONSABLE DE LA OBRA.
3. PARA REALIZAR CUALQUIER TIPO DE MANIOBRA PROPIA DE LA CONSTRUCCIÓN, EN LA QUE SE OBSTRUYA PARCIAL O TOTALMENTE EL TRANSITO DE PERSONAS Y/O VEHÍCULOS, DEBERÁ CONTAR CON PREVIA AUTORIZACIÓN DE ESTA DIRECCIÓN Y DE LA DIRECCIÓN.
4. CONSTRUIR MAS DE LO AUTORIZADO SERA MOTIVO DE INFRACCIÓN.
5. SI SE PRETENDE SUSPENDER LA OBRA, SOLICITAR POR ESCRITO A LA DIRECCION, DENTRO DEL PLAZO DE VIGENCIA DE LA LICENCIA, MISMA QUE NO SERA MAYOR A SEIS MESES, RECATIVANDOSE EL LAPSO DISPONIBLE AL TERMINAR ESTA.

Jesús Jaime García
13/10/17

LA FALTA DE ESTA LICENCIA EN EL LUGAR DE LA OBRA SERÁ MOTIVO DE INFRACCIÓN

SEDESOL



Oficio No. SDS/121/S061/INV/41/PROP

Folio No. 11882

**DELEGACIÓN AGUASCALIENTES
SUBDELEGACIÓN DE DESARROLLO SOCIAL Y
HUMANO**

Asunto: Oficio de Propuesta de Inversión

**MTRO. JOSE MIGUEL LOPEZ OLVERA
ENCARGADO DEL DESPACHO DE LA UNIDAD
DE MICRORREGIONES
PRESENTE**

Aguascalientes, Aguascalientes a 10 de Agosto de 2017

Con relación al presupuesto de Egresos de la Federación del Ejercicio Fiscal 2017 y en el marco de los Acuerdos de Coordinación, me permito enviarle la propuesta de inversión correspondiente al Ramo 20, "Desarrollo Social", para su recepción con cargo al oficio de autorización que se señala para cada obra o acción.

Cabe señalar que los anexos técnicos de autorización o ampliación que acompañan a la propuesta fueron debidamente validados y rubricados como lo establecen las Reglas de Operación y los Lineamientos Específicos.

**EJECUTOR: 1007 AYUNTAMIENTO DE RINCON DE ROMOS
OFICIO DE SOLICITUD: SDS/121/S061/INV/41/SOL
MUNICIPIO: 01007 RINCON DE ROMOS**

TIPO DE MUNICIPIO: BM MARGINACIÓN BAJA

| Núm. Obra | Prog./Subp. | Localidad | Oficio Autorización | Fecha Ofic. Autorización | Imp. Federal | Imp. Total |
|--------------|-------------|------------------------------------|---------------------|--------------------------|--------------|------------|
| 73X101008387 | SJ/2 | 010070044 EL VALLE DE LAS DELICIAS | | | 20,000.00 | 62,550.00 |

TOTAL TIPO DE MUNICIPIO:

TOTAL MUNICIPIO:

TOTAL OFICIO SOLICITUD:

TOTAL EJECUTOR:

| | |
|-----------|-----------|
| 20,000.00 | 62,550.00 |
| 20,000.00 | 62,550.00 |
| 20,000.00 | 62,550.00 |
| 20,000.00 | 62,550.00 |

TOTAL FEDERAL DEL OFICIO: \$20,000.00 (VEINTE MIL PESOS 00/100 M. N.)

Sin otro particular, reciba un cordial saludo.

ATENTAMENTE

**MTRO. OTTO GRANADOS FRANCO
DELEGADO FEDERAL DE LA SEDESOL EN
AGUASCALIENTES**

c.c.p - Arq. Oscar Benjamín Aragón Jiménez - Coordinador Estatal de Planeación y Proyectos del Gobierno del Edo. de Aguascalientes. -PRESENTE
c.c.p - Archivo

Secretaría de Desarrollo Social
Subsecretaría de Desarrollo Social y Humano
LINEAMIENTOS DE OPERACIÓN PROGRAMAS DE DESARROLLO SOCIAL Y HUMANO
Ramo 20 - Desarrollo Social

FORMATO
PDSH - 01
VIGENCIA
2017

Hoja 1 de 2

ANEXO TÉCNICO DE AUTORIZACIÓN

Entidad Federativa: 1 AGUASCALIENTES

Clave, Nombre y Tipo de Marginalización: BM MARGINACIÓN BAJA

Clave y Nombre del Municipio: 01007 RINCÓN DE ROMOS

Clave y Nombre de la Localidad: 010070044 EL VALLE DE LAS DELICIAS

Instancia Ejecutora: 1007 AYUNTAMIENTO DE RINCÓN DE ROMOS

Dependencia Normativa: 20 SECRETARÍA DE DESARROLLO SOCIAL - SEDESOL

Actividad Prioritaria: S061 PROGRAMA 3X1 PARA MIGRANTES

Estatus: ACTIVA

Grad. Loc: BM Grad. Mpio: BM Mpio: Otros

Núm. Proyecto, Obra o Acción: 73X101008987

Mov. de Obra SIIPSO: 0387

Fecha de Elaboración: 10/09/2017

Programa: SJ INFRAESTRUCTURA EDUCATIVA

Subprograma: 2 CONSTRUCCION

Inciso: A PREESCOLAR

Aportación del Banco Interamericano de Desarrollo: 0.00

Max. Ejec. del Proyecto

Unidad de Medida

Suma

Federal

Municipal

Participantes

Otros

Total

Conceptos de Obra, Proyecto o Acción a Ejecutar en 2017

MANO DE OBRA

LIMPIA, TRAZO Y NIVELACION DEL TERRENO EN PLAZAS, ANDADORES BANQUETAS Y PAVIMENTOS. INCLUYE: EQUIPO NECESARIO, PUENTE, SERVICIOS DEL BANCO Y PUNTOS QUE SE REQUIERAN EN LA NIVELACION CON PINTURA, RENOVACIONES NECESARIAS, LIMPIEZAS.

EXCAVACION CON MAQUINA EN CEPAS EN MATERIAL SECO TIPO II DE 0.00 A 2.00 m. DE PROFUNDIDAD. INCLUYE: AFINE DE TALUD Y FONDO, ASI COMO LA CONSERVACION DE LA MISMA.

SUELO-CEMENTO CON MATERIAL TERPATE DE BANCO CON CALIDAD MINIMA DE SUBRASANTE EN PROPORCION DE 75 KG DE CEMENTO POR 1 M3 COMPACTADO POR MEDIOS MECANICOS EN CAPAS DE 20 CM. EL GRADO DE COMPACTACION MINIMO SERA DE 95 MEZCLA DE MATERIALES.

FRME DE CONCRETO HECHO EN OBRA. F=300 Kg/cm2, TMA 38 mm DE 10 cm DE ESPESOR, ARMADO CON MALLA ELECTROSOLDADA 6x6/10-10. INCLUYE: TENDIDO NIVELADO, ACARREOS DENTRO DE LA OBRA.

CADENA DE DESPLANTE DE 16X20 cm. DE CONCRETO f=150 Kg/cm2 TMA 19 mm HECHO EN OBRA, REFORZADA CON BARRAS #3.20X19 cm. INCLUYE: ACARREOS DENTRO DE LA OBRA, ELEVACIONES, CUALQUIER ALTURA, CIMBRADO Y DESMIBRADO APARENTE, HABILITADO DEL AGUERO, TRASLAPES.

MURO DE TABIQUE EN BARRO ROJO RECOCIDO DE 7x14x28 cm DE 14 cm DE ESPESOR, ASEADO CON MORTERO CEMENTO-CAL-ARENA 1:2:6 CON JUNTAS DE 1.50 cm. ACABADO COMUN. INCLUYE: ALINEADO.

CONCRETO f=250 Kg/cm2 HECHO EN OBRA TMA 19 mm EN CIMENTACION, VACADO CON CARRETILLA Y BOTES INCLUYE COLADO, TENDIDO, VIBRADO, CURADO.

ARG. OSCAR BENJAMIN ARAGON JIMENEZ

COORDINADOR ESTATAL DE PLANEACION Y PROYECTOS DEL GOBIERNO DEL EDO DE AGUASCALIENTES

PROF. FRANCISCO JAVIER RIVERA LUEVANO

PRESIDENTE MUNICIPAL DE RINCÓN DE ROMOS

MITRO, OTTO GRANADOS FRANCO

DELEGADO FEDERAL DE LA TESORERÍA EN AGUASCALIENTES

al efecto de los subsidios y la ejecución de la obra o acción aquí descrita, la instancia ejecutora se compromete a cumplir con los instrumentos jurídicos con que cuenta el Programa, tales como: Reglas de Operación, Lineamientos de los Programas de Desarrollo Social y Humano y Acuerdo de Coordinación para la distribución y ejercicio de recursos del ramo Administrativo 29 DSAT. 29 "Este programa es público, abierto a cualquier partido político. Queda prohibido el uso para fines distintos al desarrollo social".

El presente documento es de carácter público, no es patrocinado ni promovido por partido político alguno y sus contenidos no tienen fines de lucro. Se prohíbe su explotación económica y su comercialización. No está autorizada la impresión fuera de casa ni la reproducción total o parcial. Se prohíbe el uso de este Programa con fines políticos, electorales, de lucro y otros distintos a los establecidos. Quien haga uso indebido de los recursos de este Programa deberá ser denunciado y sancionado de acuerdo con la Ley aplicable y ante la autoridad competente.



MUNICIPIO DE RINCÓN DE ROMOS, AGS.
DIRECCIÓN GENERAL DE PLANEACIÓN Y DESARROLLO URBANO

LICENCIA DE CONSTRUCCIÓN
OBRA PUBLICA

| | |
|-----------|------------|
| FOLIO No. | 325/2017 |
| FECHA. | 01/12/2017 |

| DATOS DEL PROPIETARIO: | | DATOS DEL PREDIO: | | | |
|---|------------------------------|----------------------|--------------------------|------------------------|----|
| NOMBRE: | MUNICIPIO DE RINCON DE ROMOS | UBICACIÓN: | USO DE SUELO AUTORIZADO: | N/A | |
| DOMICILIO: | HIDALGO NO. 20 | CALLE | MANZANA: | N/A | |
| | | NUMERO | LOTE: | N/A | |
| COL/FRACC: | CENTRO HISTORICO | FRACC. | LOCALIDAD: | RINCON DE ROMOS., AGS. | |
| LOCALIDAD: | RINCON DE ROMOS., AGS. | CUENTA CATASTRAL: | N/A | | |
| TELÉFONO | 01 (465) 95 1-04-03 | Nº DE C.M.C.U.: | N/A | | |
| FIRMA DEL PROPIETARIO O REPRESENTANTE LEGAL | | CONTRATO DE AGUA: | N/A | | |
| | | URBANIZACIÓN: | | | |
| | | AGUA POTABLE | SI | GUARNICIÓN | SI |
| | | DRENAJE | SI | BANQUETA | SI |
| | | ELECTRICIDAD | SI | PAVIMENTO | SI |

DATOS DE LA OBRA

| DESCRIPCIÓN DE LA OBRA | TIPO DE OBRA | SUPERFICIE A CONSTRUIR | |
|---|--------------|------------------------|--------|
| CONSTRUCCION DE CANCHA DE USOS MÚLTIPLES 1, EN EL MUNICIPIO DE RINCON DE ROMOS, AGS. EN FORO AL ARIE LIBRE SOLIDARIDAD 1. (0215/2017) | BARDEO | SOTANO | |
| | CONSTRUCCIÓN | PLANTA BAJA | 634.77 |
| | REPARACION | PRIMER NIVEL | |
| | DEMOLICION | SEGUNDO NIVEL | |
| | OTROS | X TERCER NIVEL | |
| | | OTROS | |

PERITOS DE OBRA:

| RESPONSABLE DE OBRA | | ESTRUCTURAL | | INSTALACIONES ESPECIALES | |
|---------------------|-----|------------------|-----|--------------------------|-----|
| NOMBRE: | N/A | NOMBRE: | N/A | NOMBRE: | N/A |
| No. DE REGISTRO: | N/A | No. DE REGISTRO: | N/A | No. DE REGISTRO: | N/A |
| CÉDULA PROF. | N/A | CÉDULA PROF. | N/A | CÉDULA PROF. | N/A |
| FIRMA. | N/A | FIRMA. | N/A | FIRMA. | N/A |

DATOS DE LA AUTORIZACIÓN

| | | | |
|-------------------------|--|--|------|
| VIGENCIA DE LA LICENCIA | DÍA | MES | AÑO |
| DEL: | 1 | DICIEMBRE | 2017 |
| AL: | 31 | DICIEMBRE | 2017 |
| POR LA DIRECCIÓN | | | |
| REVISÓ | ANALIZÓ | AUTORIZÓ | |
| | | | |
| DEPARTAMENTO JURIDICO | ING. EFRAÍN HERNÁNDEZ MARENTES
AREA DE CONTROL URBANO | LIC. URB. JESÚS JAIME GARCÍA
DIRECTOR GENERAL DE PLANEACIÓN Y DESARROLLO URBANO | |

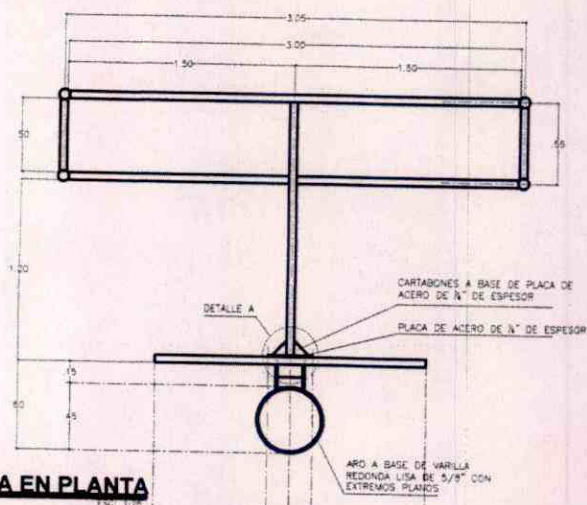


AL OBTENER LA PRESENTE LICENCIA DE CONSTRUCCIÓN EL SOLICITANTE QUEDARÁ OBLIGADO A LO SIGUIENTE:

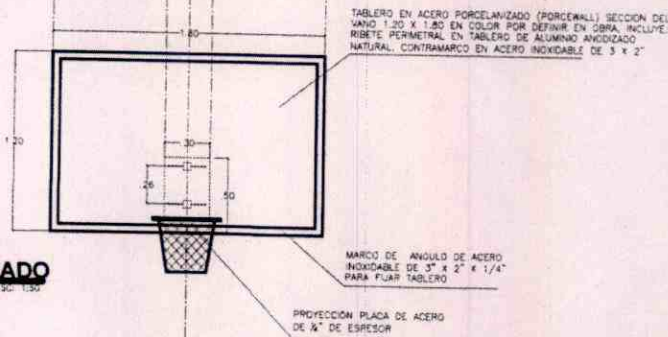
- CONSTRUCCIÓN**
- NO SE PERMITIRÁ TENER MATERIAL EN LA VÍA PÚBLICA SIN AUTORIZACIÓN DE LA AUTORIDAD CORRESPONDIENTE.
 - SE PROHIBE DEPOSITAR ESCOMBRO EN LA VÍA PÚBLICA, LA VIOLACIÓN DE ESTA DISPOSICIÓN TRAE APAREJOS Y SANCIONES DE TIPO SECUNDARIAS Y ADMINISTRATIVAS A LA PERSONA RESPONSABLE DE LA OBRA.
 - PARA REALIZAR CUALQUIER TIPO DE MANIOBRA PROPIA DE LA CONSTRUCCIÓN, EN LA QUE SE OBSTRUYA PARCIAL O TOTALMENTE EL TRANSITO DE PERSONAS Y/O VEHICULOS, DEBERÁ CONTAR CON PREVIA AUTORIZACIÓN DE ESTA DIRECCIÓN Y DE LA DIRECCIÓN.
 - CONSTRUIR MAS DE LO AUTORIZADO SERA MOTIVO DE INFRACCIÓN.
 - SI SE PRETENDE SUSPENDER LA OBRA, SOLICITAR POR ESCRITO A LA DIRECCION, DENTRO DEL PLAZO DE VIGENCIA DE LA LICENCIA, MISMA QUE NO SERA MAYOR A SEIS MESES. RECATIVANDOSE EL LAPSO DISPONIBLE AL TERMINAR ESTA.

Recibido: 01/12/17

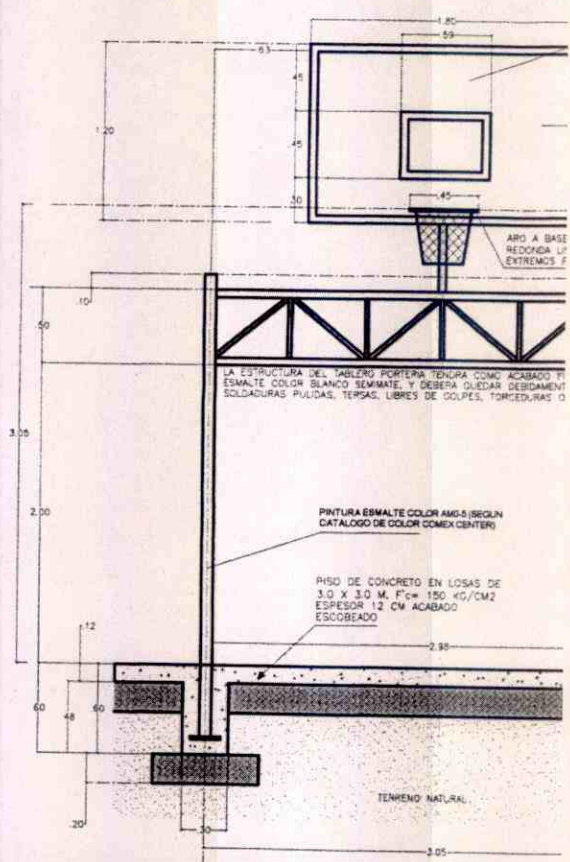
LA FALTA DE ESTA LICENCIA EN EL LUGAR DE LA OBRA SERA MOTIVO DE INFRACCIÓN



VISTA EN PLANTA
ESQ. 1:25



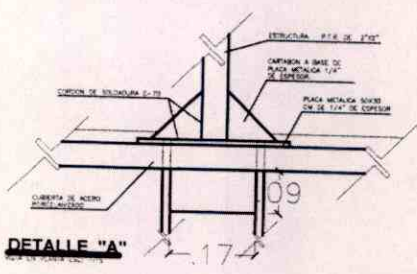
VISTA EN ALZADO
ESQ. 1:25



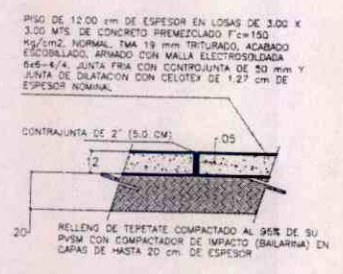
VISTA EN ALZADO
ESQ. 1:50

NOTA 1:
LAS REDES SERAN DE COLOR VERDE, BLANCO Y ROJO. ARO SE CONSTRUIRAN DE TAL FORMA QUE DETANGAN TENERA NO MENOS DE 30 G NO MAS DE 60 HILOS O.

NOTA 2:
TODOS LOS ELEMENTOS METALICOS TENDRAN UN ACABO Y UN ACABADO FINAL A BASE DE PINTURA DE ESMALTE CON BRUCHA DE AREA DOS MANOS.



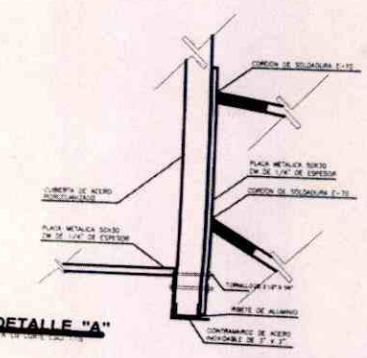
DETALLE "A"
ESQ. 1:25



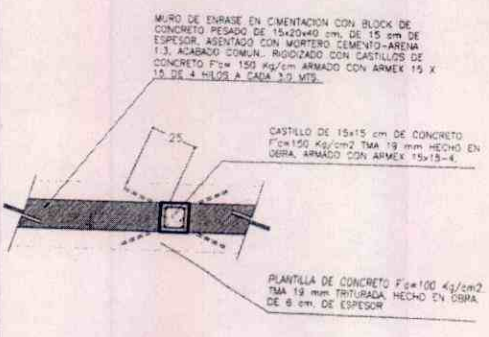
DETALLE "B"
ESQ. 1:40

CONSIDERAR UN ARROPE DE PENDIENTE EN EL PERI CANCHA QUE DE AL JARDIN ENCHARGAMIENTOS.

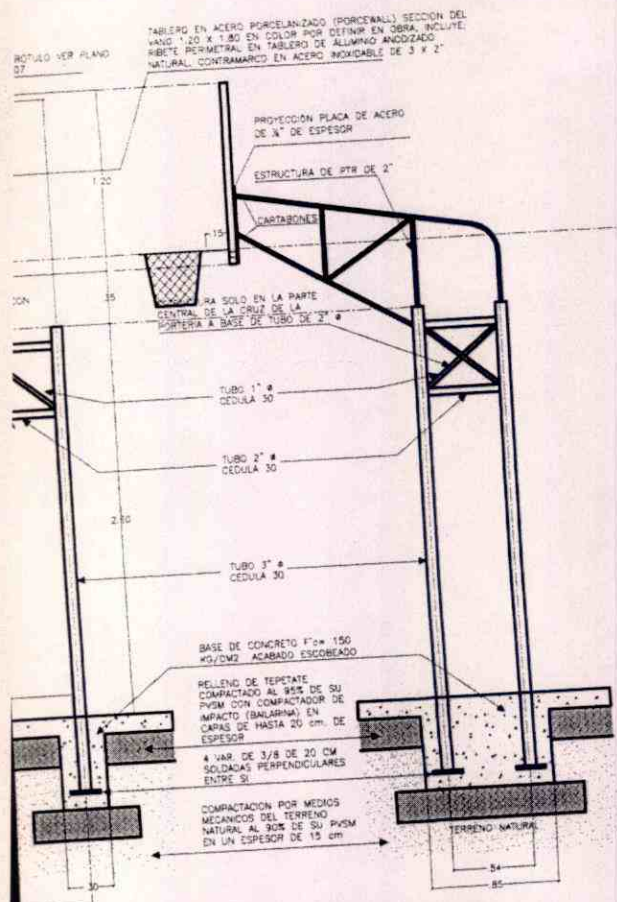
VARIABLE HAS TERRENO FIRMA



DETALLE "A"
ESQ. 1:25



DETALLE "B"
ESQ. 1:40

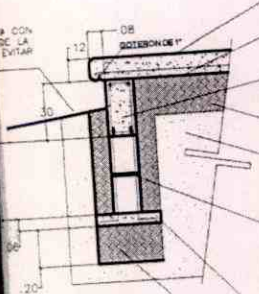


VISTA EN CORTE

MAN SUPRENDIDAS DEL APILLO (O BANCAMENTE LA PELOTA, EL CORDON DON O NYLON)

MARCA BASE DE PRIMER ANTICORROSIVO (LOGO POR DEFINIR EN OBRA) APLICADA

PREMEZCLADO F'c=150KG/CM2, REFORZADO CON MALLA ELECTROSOLDADA 8x8-10/10 USDO CONTRAUNTA DE 25 A 35 MM ACABADO PULIDO RAYADO CON BRICA DE PIEDRA, CORTES Y SELLADO SEGUN INDICACIONES DE PROYECTO. INCLUYE EQUIPO NECESARIO PARA SU EXTENDIDO Y NIVELADO, VIBRADO, CURADO CON MEMBRANA BASE AGUA, CALZADO, ACARREOS DENTRO DE LA OBRA, ELEVACIONES, ALTURAS DE ACUERDO A PROYECTO, LIMPIEZAS GRUESAS.



UBICACION

NORTE

OBSERVACIONES.

OBSERVACIONES.

DIRECCION GENERAL DE PLANEACION Y DESARROLLO URBANO MUNICIPIO DE RINCON DE ROMOS, AGS

PRESIDENCIA MUNICIPAL DE RINCON DE ROMOS

PRESIDENTE MUNICIPAL
MTRO. FRANCISCO JAVIER RIVERA LUEVANO

DIRECCION GENERAL DE
PLANEACION Y DESARROLLO URBANO

ENCARGADO DE LA DIR. GRAL. DE PLANEACION Y DESARROLLO URBANO
LIC. URB. JESÚS JAIME GARCÍA

DEPARTAMENTO
proyectos

PROYECTO
CONSTRUCCION DE CANCHA DE USOS MULTIPLES 1, EN EL MUNICIPIO DE RINCON DE ROMOS, EN EL ESTADO DE AGUASCALIENTES

UBICACION
FORO AL AIRE LIBRE SOLIDARIDAD FRACC. SOLIDARIDAD RINCON DE ROMOS

CONTENIDO
DETALLES CONSTRUCTIVOS

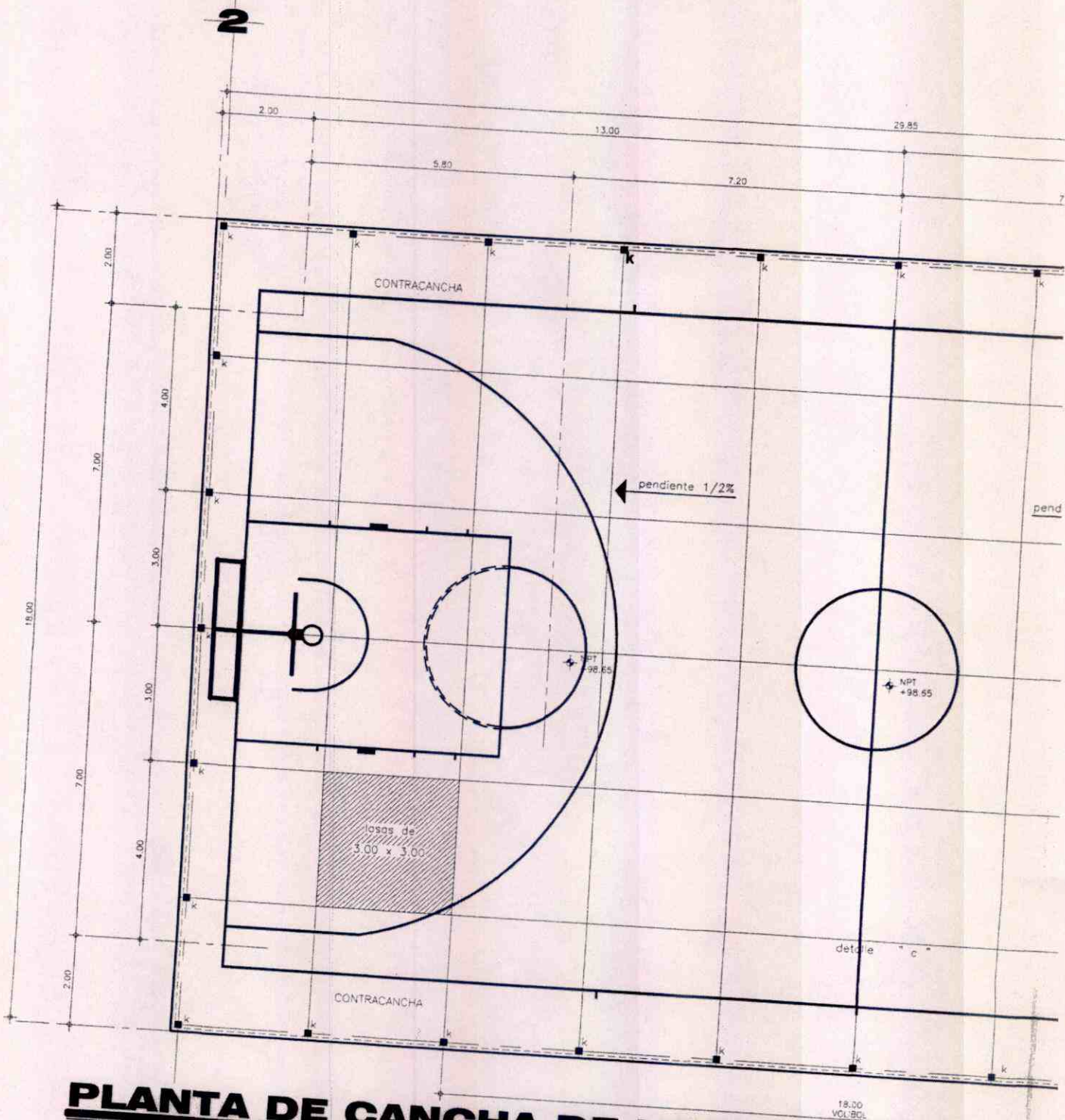
DISENO
caif

VOL. No
LIC. URB. JESÚS JAIME GARCÍA

ESCALA
ESPECIFICADA

PLANO No
2

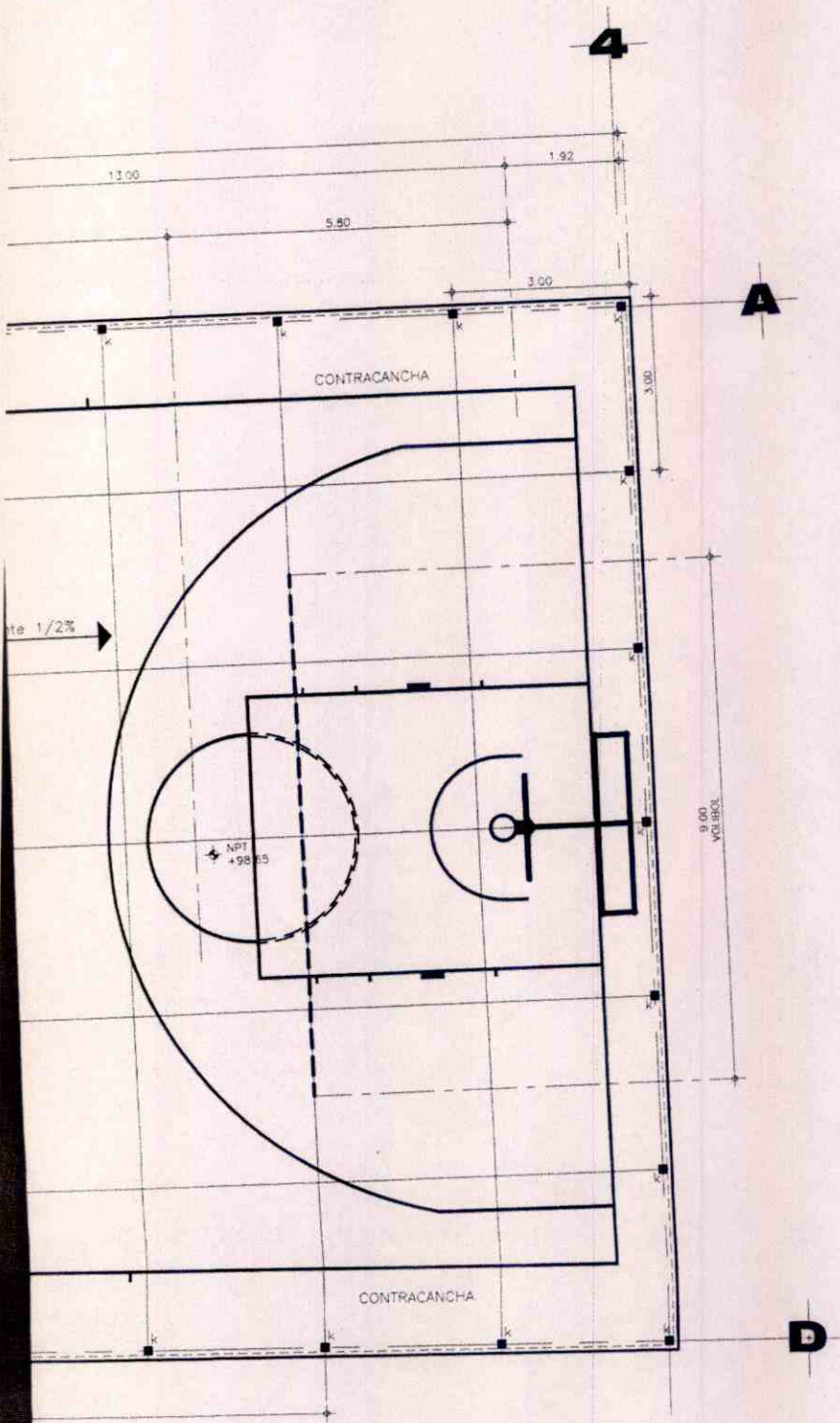
FECHA
2017



PLANTA DE CANCHA DE USOS MULTIPLES

ESCALA 1:125

- ESPECIFICACIONES DE PINTURA CANCHAS MULTIPLES :
- LAS LINEAS DE CANCHA DE USOS MULTIPLES DE 5.0 CM DE ANCHO PINTURA DE ESMALTE COLOR ROJO BRILLANTE (PANTONE 506C)
 - CONSIDERAR POSTES Y RED PARA VOLIBOL SE GUARDARAN EN LA BODEGA. LA RED SERA DE MALLA DE YUTE, NYLON O PIGLA DE DUG CON BANDA DOBLE DE LONA BLANCA FINA DE 5.0 CM DE ANCHO.
 - LOS AROS DEBERAN ESTAR SEPARADOS 15 CM DEL TABLERO Y 3.05 M SOBRE EL NIVEL DE PISO TERMINADO DE LA CANCHA. Y TENDRAN PEQUEÑOS GANCHOS PARA SOSTENER LA RED.
 - LOS POSTES PARA VOLIBOL ESTARAN SEPARADOS 1.0 M DE LAS LINEAS LATERALES Y SERAN DE TUBO GALVANIZADO DE 2" CED 40
 - LOS POSTES DE VOLIBOL SERAN PINTADOS IGUAL QUE LOS SOPORTE PARA BASQUETBOL PINTURA DE ESMALTE COLOR BLANCO APLICADA CON BROCHA DE AIRE.



UBICACIÓN

NORTE

OBSERVACIONES.

DIRECCIÓN GENERAL DE PLANEACIÓN Y DESARROLLO URBANO MUNICIPIO DE RINCÓN DE ROMOS, AG.

OBSERVACIONES.

PRESIDENCIA MUNICIPAL DE RINCÓN DE ROMOS

PRESIDENTE MUNICIPAL
MTR. FRANCISCO JAVIER RIVERA LUEVANO

DIRECCIÓN GENERAL DE
PLANEACIÓN Y DESARROLLO URBANO

ENCARGADO DE LA DIRECCIÓN GENERAL DE PLANEACIÓN Y DESARROLLO URBANO
LIC. URB. JESÚS JAIME GARCÍA

DEPARTAMENTO
proyectos

PROYECTO
CONSTRUCCIÓN DE CANCHA DE USOS MÚLTIPLES 1, EN EL MUNICIPIO DE RINCÓN DE ROMOS, EN EL ESTADO DE AGUASCALIENTES

UBICACIÓN
FORO AL AIRE LIBRE SOLIDARIDAD FRACC. SOLIDARIDAD RINCÓN DE ROMOS

CONTENIDO
PLANTA ARQUITECTÓNICA

DISERNO
cafir

VA. SA.
LIC. URB. JESÚS JAIME GARCÍA

ESCALA
ESPECIFICADA

PLANO No.
1

FECHA
2017



H. AYUNTAMIENTO
2017 - 2019

MUNICIPIO DE RINCÓN DE ROMOS, AGS.
DIRECCIÓN GENERAL DE PLANEACIÓN Y DESARROLLO URBANO

LICENCIA DE CONSTRUCCIÓN
OBRA PUBLICA

| | |
|-----------|------------|
| FOLIO No. | 326/2017 |
| FECHA. | 01/12/2017 |

| DATOS DEL PROPIETARIO: | | DATOS DEL PREDIO: | | | |
|---|------------------------------|-------------------|--------------------------|------------------------|----|
| NOMBRE: | MUNICIPIO DE RINCON DE ROMOS | UBICACIÓN: | USO DE SUELO AUTORIZADO: | N/A | |
| DOMICILIO: | HIDALGO NO. 20 | CALLE | MANZANA: | N/A | |
| | | NUMERO | LOTE: | N/A | |
| | | FRACC. | LOCALIDAD: | RINCON DE ROMOS., AGS. | |
| COLIFRACC: | CENTRO HISTORICO | CUENTA CATASTRAL: | N/A | | |
| LOCALIDAD: | RINCON DE ROMOS., AGS. | Nº DE C.M.C.U.: | N/A | | |
| TELÉFONO | 01 (465) 95 1-04-03 | CONTRATO DE AGUA: | N/A | | |
| FIRMA DEL PROPIETARIO O REPRESENTANTE LEGAL | | URBANIZACIÓN: | | | |
| | | AGUA POTABLE | SI | GUARNICIÓN | SI |
| | | DRENAJE | SI | BANQUETA | SI |
| | | ELECTRICIDAD | SI | PAVIMENTO | SI |

| DATOS DE LA OBRA | | | |
|---|--------------|------------------------|-----------------------|
| DESCRIPCIÓN DE LA OBRA | TIPO DE OBRA | SUPERFICIE A CONSTRUIR | |
| CONSTRUCCION DE CANCHA DE USOS MÚLTIPLES 2, EN EL MUNICIPIO DE RINCON DE ROMOS, AGS. PLIDEPORTIVO (0216/2017) | BARDEO | SOTANO | M ² |
| | CONSTRUCCIÓN | PLANTA BAJA | 634.77 M ² |
| | REPARACION | PRIMER NIVEL | M ² |
| | DEMOLICION | SEGUNDO NIVEL | M ² |
| | OTROS | X TERCER NIVEL | M ² |
| | | OTROS | M ² |

| PERITOS DE OBRA: | | | |
|----------------------|----------------------|--------------------------|-----|
| RESPONSABLE DE OBRA | ESTRUCTURAL | INSTALACIONES ESPECIALES | |
| NOMBRE: N/A | NOMBRE: N/A | NOMBRE: | N/A |
| No. DE REGISTRO: N/A | No. DE REGISTRO: N/A | No. DE REGISTRO: | N/A |
| CÉDULA PROF. N/A | CÉDULA PROF. N/A | CÉDULA PROF. | N/A |
| FIRMA. N/A | N/A | FIRMA. | N/A |

| DATOS DE LA AUTORIZACIÓN | | | |
|--------------------------|--|--|------|
| VIGENCIA DE LA LICENCIA | DIA | MES | AÑO |
| DEL | 1 | DICIEMBRE | 2017 |
| AL | 31 | DICIEMBRE | 2017 |
| POR LA DIRECCIÓN | | | |
| REVISÓ | ANALIZÓ | AUTORIZÓ | |
| DEPARTAMENTO JURIDICO | ING. EFRAIN HERNÁNDEZ MARENTES
AREA DE CONTROL URBANO | LIC. URB. JESUS JAIME GARCÍA
DIRECTOR GENERAL DE PLANEACIÓN Y DESARROLLO URBANO | |



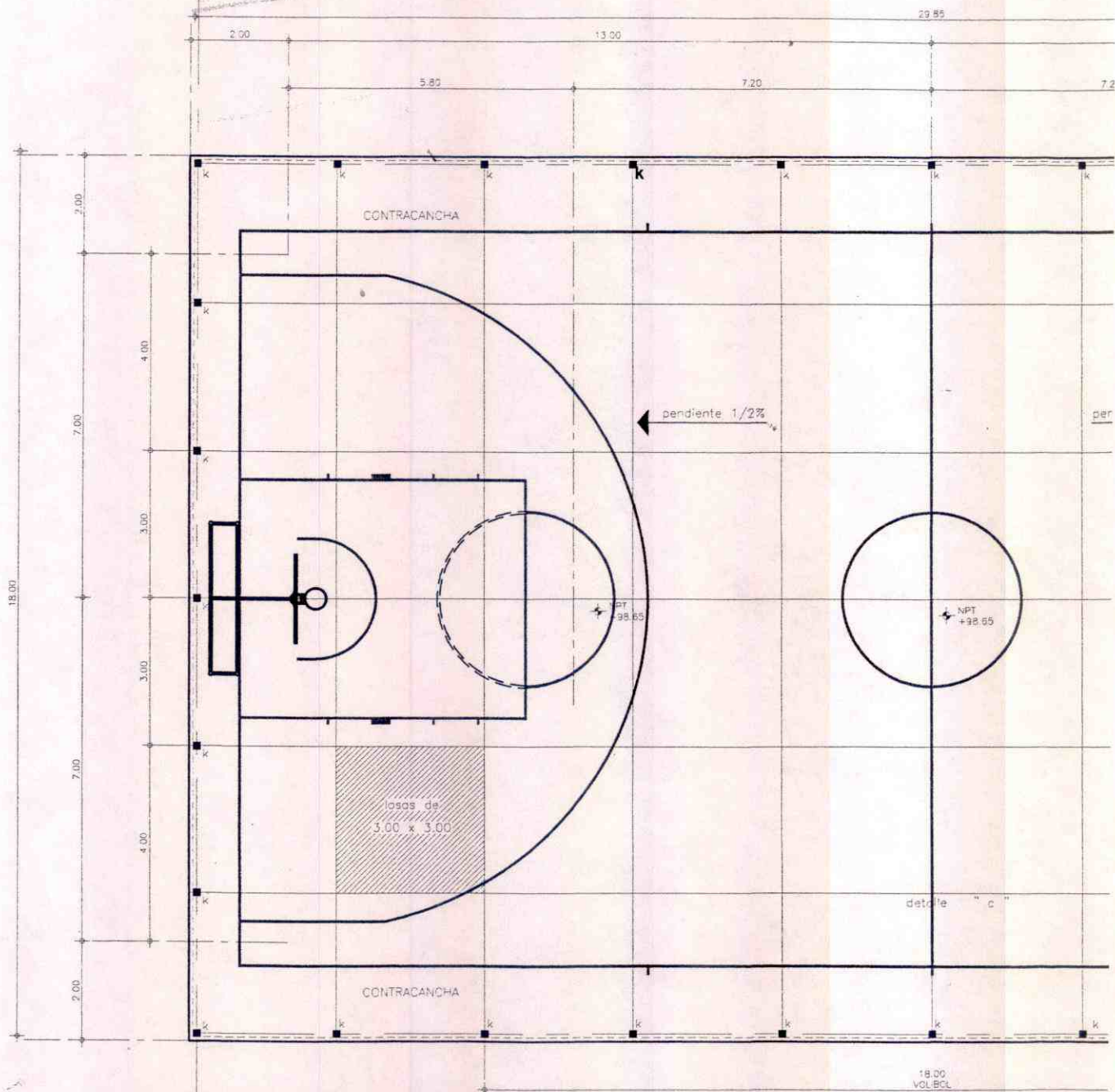
AL OBTENER LA PRESENTE LICENCIA DE CONSTRUCCIÓN EL SOLICITANTE QUEDARÁ OBLIGADO A LO SIGUIENTE:

- NO SE PERMITIRÁ TENER MATERIAL EN LA VÍA PÚBLICA SIN AUTORIZACIÓN DE LA AUTORIDAD CORRESPONDIENTE.
- SE PROHIBE DEPOSITAR ESCOMBRO EN LA VÍA PÚBLICA, LA VIOLACIÓN DE ESTA DISPOSICIÓN TRAE APAREJOS Y SANCIONES DE TIPO SECUNDARIAS Y ADMINISTRATIVAS A LA PERSONA RESPONSABLE DE LA OBRA.
- PARA REALIZAR CUALQUIER TIPO DE MANOBRAS PROPIAS DE LA CONSTRUCCIÓN, EN LA CUAL SE OBSTRUYA PARCIAL O TOTALMENTE EL TRANSITO DE PERSONAS Y/O VEHICULOS, DEBERÁ CONTAR CON PREVIA AUTORIZACIÓN DE ESTA DIRECCIÓN Y DE LA DIRECCIÓN.
- CONSTRUIR MAS DE LO AUTORIZADO SERA MOTIVO DE INFRACCIÓN.
- SI SE PRETENDE SUSPENDER LA OBRA, SOLICITAR POR ESCRITO A LA DIRECCION, DENTRO DEL PLAZO DE VIGENCIA DE LA LICENCIA, MISMA QUE NO SERA MAYOR A SEIS MESES. RECATIVANDOSE EL LAPSO DISPONIBLE AL TERMINAR ESTA.

Handwritten signature and date: 01/12/17

LA FALTA DE ESTA LICENCIA EN EL LUGAR DE LA OBRA SERÁ MOTIVO DE INFRACCIÓN

2

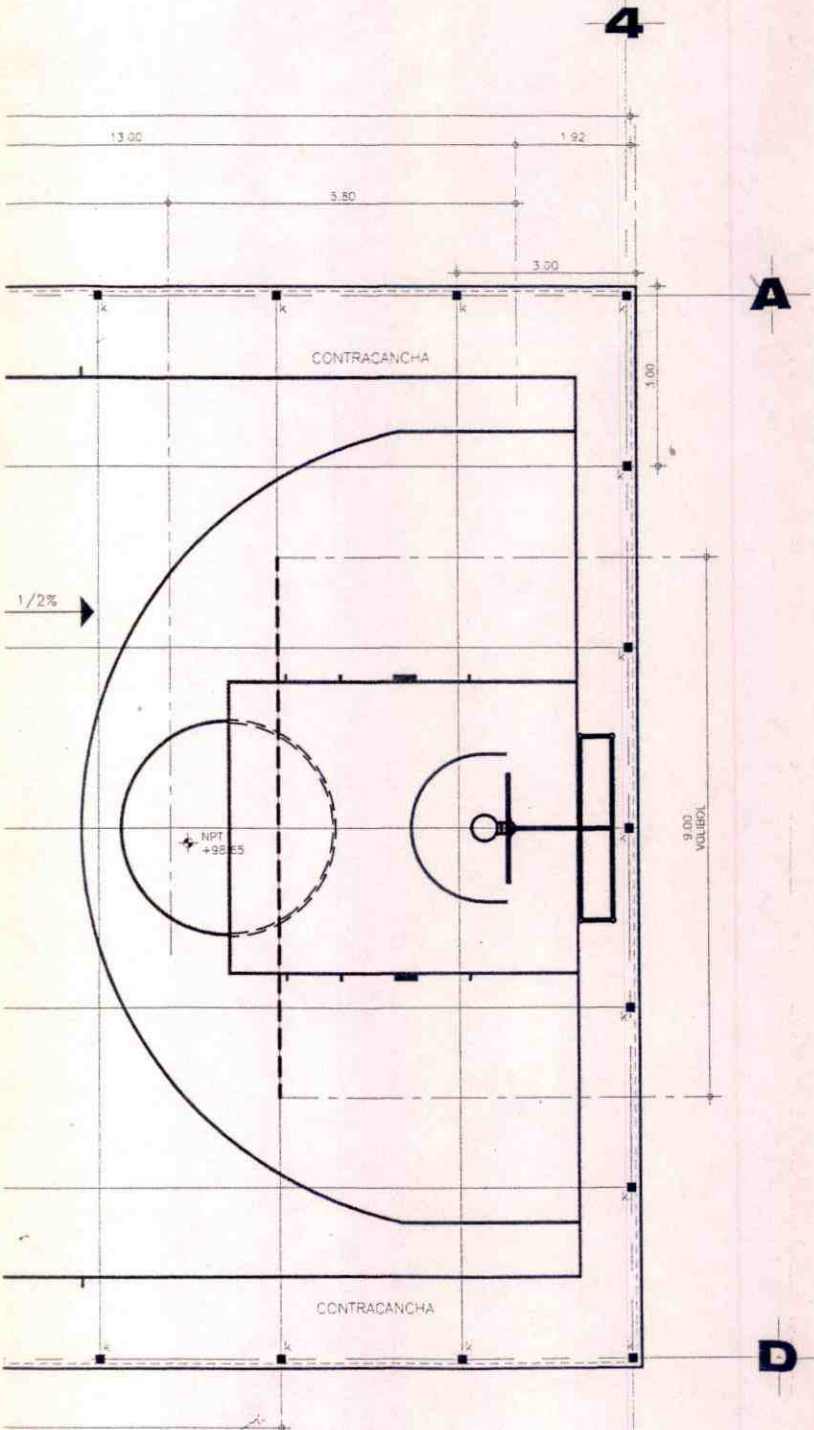


PLANTA DE CANCHA DE USOS MULTIPLE

ESCALA 1:125

ESPECIFICACIONES DE PINTURA CANCHAS MULTIPLES.

- LAS LINEAS DE CANCHA DE USOS MULTIPLES DE 5.0 CM DE ANCHO PINTURA DE ESMALTE COLOR ROJO BRILLANTE (PANTONE 506C)
- CONSIDERAR POSTES Y RED PARA VOLIBOL. SE GUARDARAN EN LA BODEGA. LA RED SERA DE MALLA DE YUTE, NYLON O PIELA DE OJO CON BANDA COBLE DE LONA BLANCA FINA DE 5.0 CM DE ANCHO
- LOS ARCOS DEBERAN ESTAR SEPARADOS 15 CM DEL TABLERO Y 3.05 M SOBRE EL NIVEL DE PISO TERMINADO DE LA CANCHA, Y TENDRAN PEQUEROS GANCHOS PARA SOSTENER LA RED
- LOS POSTES PARA VOLIBOL ESTARAN SEPARADOS 1.0 M DE LAS LINEAS LATERALES Y SERAN DE TUBO GALVANIZADO DE 2" CED 40
- LOS POSTES DE VOLIBOL SERAN PINTADOS IGUAL QUE LOS SOPORTE PARA BASQUETBOL PINTURA DE ESMALTE COLOR BLANCO APLICADA CON BROCHA DE AIRE



UBICACIÓN

NORTE

OBSERVACIONES

DIRECCIÓN GENERAL DE PLANEACIÓN Y DESARROLLO URBANO MUNICIPIO DE RINCÓN DE ROMOS, AGS

OBSERVACIONES

PRESIDENCIA MUNICIPAL DE RINCÓN DE ROMOS

PRESIDENTE MUNICIPAL
MTR. FRANCISCO JAVIER RIVERA LUEVANO

DIRECCIÓN GENERAL DE
PLANEACIÓN Y DESARROLLO URBANO

ENCARGADO DE LA DIR. GEN. DE PLANEACIÓN Y DESARROLLO URBANO
LIC. URB. JESÚS JAIME GARCÍA

DEPARTAMENTO
proyectos

PROYECTO
CONSTRUCCIÓN DE CANCHA DE USOS MÚLTIPLES 2, EN EL MUNICIPIO DE RINCÓN DE ROMOS, EN EL ESTADO DE AGUASCALIENTES

UBICACIÓN
PÓLIDEPORTIVO LA MEZQUITERA FRACC. EL POTRERO RINCÓN DE ROMOS

CONTENIDO
PLANTA ARQUITECTÓNICA

DISEÑO
aafir

VS. SR.
LIC. URB. JESÚS JAIME GARCÍA

ESCALA
ESPECIFICADA

PLANO No.
1

FECHA
2017



H. AYUNTAMIENTO
2017 - 2019

MUNICIPIO DE RINCÓN DE ROMOS, AGS.
DIRECCIÓN GENERAL DE PLANEACIÓN Y DESARROLLO URBANO

LICENCIA DE CONSTRUCCIÓN
EN PANTEON MUNICIPAL

| | |
|-----------|------------|
| FOLIO No. | 034/2017 |
| FECHA. | 07/12/2017 |

| DATOS DEL PROPIETARIO: | | DATOS DEL PREDIO: | | | |
|---|--|-------------------|--------------------------|--------------------------|--------------------------|
| NOMBRE: | | UBICACIÓN: | | USO DE SUELO AUTORIZADO: | N/A |
| DOMICILIO: | | FOSA | 94 | MANZANA: | N/A |
| | | SECC. | 9 | LOTE: | N/A |
| | | UBICACIÓN | PANTEON MUNICIPAL | LOCALIDAD: | RINCON DE ROMOS AGS. |
| COL/FRACC: | | CUENTA CATASTRAL: | | N/A | |
| LOCALIDAD: | | N° DE C.M.C.U.: | | N/A | |
| TELÉFONO | | CONTRATO DE AGUA: | | | |
| FIRMA DEL PROPIETARIO O REPRESENTANTE LEGAL | | URBANIZACIÓN: | | | |
| | | AGUA POTABLE | <input type="checkbox"/> | GUARNICIÓN | <input type="checkbox"/> |
| | | DRENAJE | <input type="checkbox"/> | BANQUETA | <input type="checkbox"/> |
| | | ELECTRICIDAD | <input type="checkbox"/> | PAVIMENTO | <input type="checkbox"/> |

| DATOS DE LA OBRA | | | | |
|---------------------------|--------------|----------------|------------------------|----------------|
| DESCRIPCIÓN DE LA OBRA | TIPO DE OBRA | | SUPERFICIE A CONSTRUIR | |
| CONSTRUCCION DE MAUSOLEO. | BARDEO | SOTANO | | M ² |
| | CONSTRUCCIÓN | PLANTA BAJA | 3.00 | M ² |
| | REPARACION | PRIMER NIVEL | | M ² |
| | DEMOLICION | SEGUNDO NIVEL | | M ² |
| | OTROS | X TERCER NIVEL | | M ² |
| | | OTROS | | M ^L |

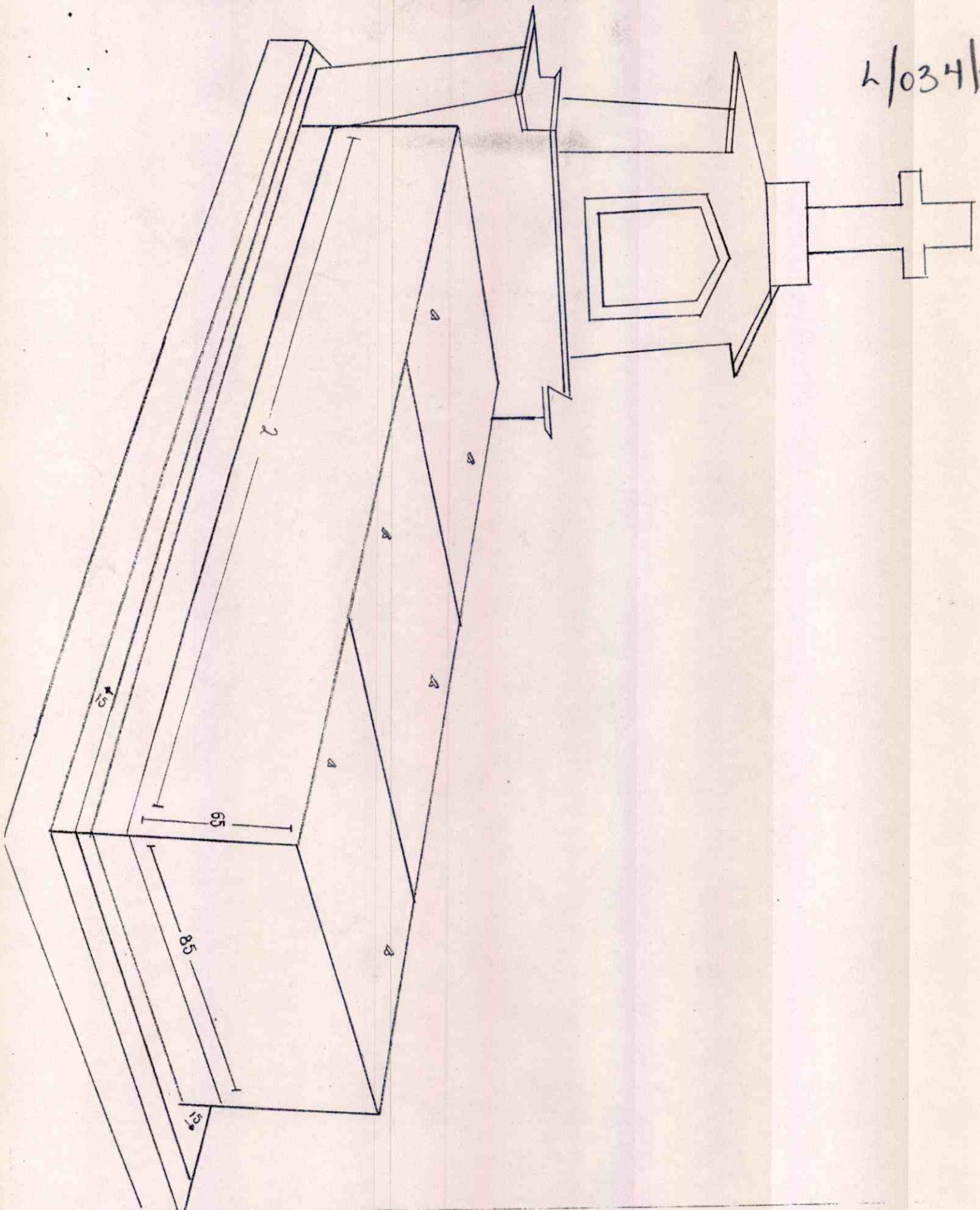
| PERITOS DE OBRA: | | | | | |
|---------------------|-----|------------------|-----|--------------------------|-----|
| RESPONSABLE DE OBRA | | ESTRUCTURAL | | INSTALACIONES ESPECIALES | |
| NOMBRE: | N/A | NOMBRE: | N/A | NOMBRE: | N/A |
| No. DE REGISTRO: | N/A | No. DE REGISTRO: | N/A | No. DE REGISTRO: | N/A |
| CÉDULA PROF. | N/A | CÉDULA PROF. | N/A | CÉDULA PROF. | N/A |
| FIRMA. | N/A | FIRMA. | N/A | FIRMA. | N/A |

| DATOS DE LA AUTORIZACIÓN | | | |
|--------------------------|--|--|------|
| VIGENCIA DE LA LICENCIA | DIA | MESES | AÑO |
| DEL: | 7 | DICIEMBRE | 2017 |
| AL: | 7 | JUNIO | 2018 |
| POR LA DIRECCIÓN | | | |
| REVISÓ | ANALIZÓ | AUTORIZÓ | |
| |
ING. EFRAIM HERNANDEZ MARENTES
AREA DE CONTROL URBANO |
LIC. URB. JÉSUS JAIME GARCIA
DIRECTOR DE PLANEACION Y DESARROLLO URBANO | |
| DEPARTAMENTO JURIDICO | |
Rincón de Romos, Ags. | |

- AL OBTENER LA PRESENTE LICENCIA DE CONSTRUCCION EL SOLICITANTE QUEDARA OBLIGADO A LO SIGUIENTE:
- NO SE PERMITIRÁ TENER MATERIAL EN LA VÍA PÚBLICA SIN AUTORIZACIÓN DE LA AUTORIDAD CORRESPONDIENTE.
 - SE PROHIBE DEPOSITAR ESCOMBRO EN LA VÍA PÚBLICA, LA VIOLACIÓN DE ESTA DISPOSICIÓN TRAE APAREJOS Y SANCIONES DE TIPO SECUNDARIAS Y ADMINISTRATIVAS A LA PERSONA RESPONSABLE DE LA OBRA.
 - PARA REALIZAR CUALQUIER TIPO DE MANIOBRA PROPIA DE LA CONSTRUCCIÓN, EN LA QUE SE OBSTRUYA PARCIAL O TOTALMENTE EL TRANSITO DE PERSONAS Y/O VEHÍCULOS, DEBERÁ CONTAR CON PREVIA AUTORIZACIÓN DE ESTA DIRECCIÓN Y DE LA DIRECCIÓN.
 - CONSTRUIR MAS DE LO AUTORIZADO SERA MOTIVO DE INFRACCIÓN.
 - SI SE PRETENDE SUSPENDER LA OBRA, SOLICITAR POR ESCRITO A LA DIRECCION, DENTRO DEL PLAZO DE VIGENCIA DE LA LICENCIA, MISMA QUE NO SERA MAYOR A SEIS MESES. RECATIVANDOSE EL LAPSO DISPONIBLE AL TERMINAR ESTA.

LA FALTA DE ESTA LICENCIA EN EL LUGAR DE LA OBRA SERÁ MOTIVO DE INFRACCIÓN

L/034/A





H. AYUNTAMIENTO
2017 - 2019

MUNICIPIO DE RINCÓN DE ROMOS, AGS.
DIRECCIÓN GENERAL DE PLANEACIÓN Y DESARROLLO URBANO

LICENCIA DE CONSTRUCCIÓN

| | |
|-----------|------------|
| FOLIO No. | 253/2017 |
| FECHA. | 29/08/2017 |

| DATOS DEL PROPIETARIO: | | DATOS DEL PREDIO: | | | |
|---|--|-------------------|-----------|--------------------------|-----------------------------|
| NOMBRE: | <i>GUERRAS ROBERTO ERIC</i> | UBICACIÓN: | | USO DE SUELO AUTORIZADO: | HABITACIONAL |
| DOMICILIO: | <i>5 DE MAYO ESCOBEDO</i> | AVENIDA | 5 DE MAYO | MANZANA: | 2 |
| | | NUMERO | 131 | LOTE: | 8 |
| | | FRACC. | | LOCALIDAD: | ESCALERAS., RINCÓN DE ROMOS |
| COL/FRACC: | | CUENTA CATASTRAL: | | | |
| LOCALIDAD: | <i>ESCALERAS RINCÓN DE ROMOS, AGS.</i> | N° DE C.M.C.U.: | | 490/2017 | |
| TELÉFONO | | CONTRATO DE AGUA: | | N/A | |
| FIRMA DEL PROPIETARIO O REPRESENTANTE LEGAL | <i>[Firma]</i> | URBANIZACIÓN: | | | |
| | | AGUA POTABLE | SI | GUARNICIÓN | SI |
| | | DRENAJE | SI | BANQUETA | SI |
| | | ELECTRICIDAD | SI | PAVIMENTO | SI |

| DATOS DE LA OBRA | | | | |
|---|--------------|------------------------|---------------|----------------------|
| DESCRIPCIÓN DE LA OBRA | TIPO DE OBRA | SUPERFICIE A CONSTRUIR | | |
| CONSTRUCCION DE CASA HABITACION, EN TERMINACION TOTAL Y BANDA PERIMETRAL. | BARDEO | X | SOTANO | M ² |
| | CONSTRUCCIÓN | X | PLANTA BAJA | 75.22 M ² |
| | REPARACION | | PRIMER NIVEL | M ² |
| | DEMOLICION | | SEGUNDO NIVEL | M ² |
| | OTROS | | TERCER NIVEL | M ² |
| | | | OTROS | 6.10 M ² |

| RESPONSABLE DE OBRA | | PERITOS DE OBRA: | |
|---------------------|-----|------------------|--------------------------|
| | | ESTRUCTURAL | INSTALACIONES ESPECIALES |
| NOMBRE: | N/A | NOMBRE: | N/A |
| No. DE REGISTRO: | N/A | No. DE REGISTRO: | N/A |
| CÉDULA PROF. | N/A | CÉDULA PROF. | N/A |
| FIRMA. | | FIRMA. | N/A |

| DATOS DE LA AUTORIZACIÓN | | | |
|--------------------------|-----|--------|------|
| VIGENCIA DE LA LICENCIA | DIA | MES | AÑO |
| DEL: | 29 | AGOSTO | 2017 |
| AL: | 29 | AGOSTO | 2018 |

| REVISÓ | ANALIZÓ | AUTORIZÓ |
|-----------------------|--|---|
| DEPARTAMENTO JURIDICO |
ING. EFRAÍN HERNÁNDEZ MARENTES
AREA DE CONTROL URBANO |
LIC. URB. JESÚS JAIME GARCÍA
DIRECTOR DE PLANEACION Y DESARROLLO URBANO. |



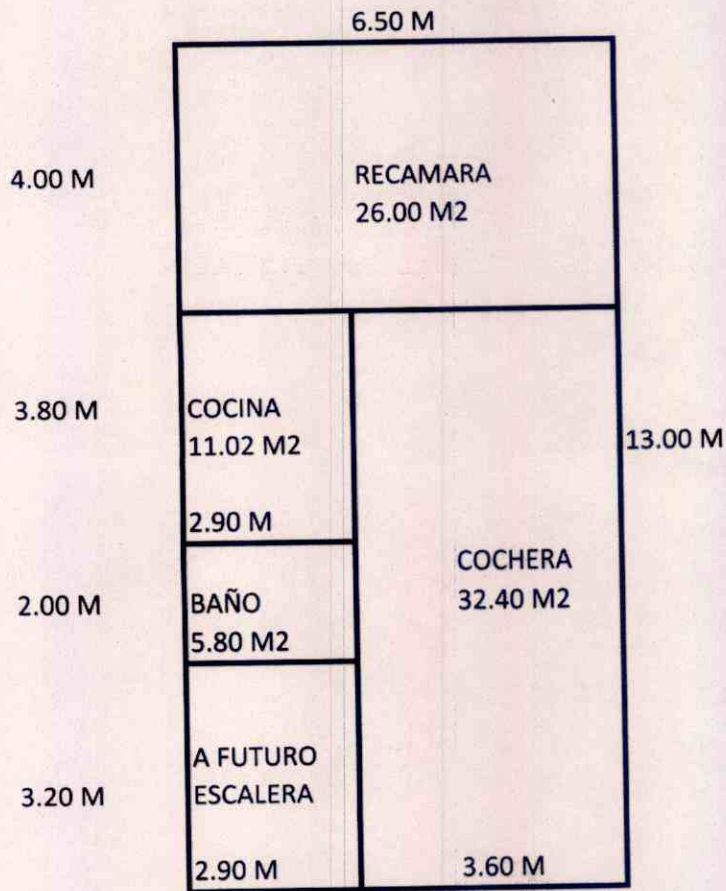
Rincón de Romos, Ags.

AL OBTENER LA PRESENTE LICENCIA DE CONSTRUCCIÓN EL SOLICITANTE QUEDARÁ OBLIGADO A LO SIGUIENTE:

1. LAS AUTORIDADES ESTATALES Y MUNICIPALES NO SON RESPONSABLES DEL DISEÑO, CÁLCULO Y PROYECTO DE CONSTRUCCIÓN DE LAS OBRAS Y DE LOS MATERIALES UTILIZARSE, LA CUAL ES RESPONSABILIDAD DEL PROPIETARIO O POSEEDOR DE LAS MISMAS, DEL CONSTRUCTOR Y/O DE LOS PERITOS RESPONSABLES DE LAS OBRAS Y ESPECIALIZADOS QUE INTERVIENGAN EN ELLAS.
2. NO SE PERMITIRÁ TENER MATERIAL EN LA VÍA PÚBLICA SIN AUTORIZACIÓN DE LA AUTORIDAD CORRESPONDIENTE.
3. SE PROHIBE DEPOSITAR ESCOMBRO EN LA VÍA PÚBLICA. LA VIOLACIÓN DE ESTA DISPOSICIÓN TRAE APAROSOS Y SANCIONES DE TIPO SECUNDARIAS Y ADMINISTRATIVAS A LA PERSONA RESPONSABLE DE LA OBRA.
4. PARA REALIZAR CUALQUIER TIPO DE MANIOBRA PROPIA DE LA CONSTRUCCIÓN, EN LA QUE SE OBSTRUYA PARCIAL O TOTALMENTE EL TRANSITO DE PERSONAS Y/O VEHÍCULOS, DEBERÁ CONTAR CON PREVIA AUTORIZACIÓN DE ESTA DIRECCIÓN Y DE LA DIRECCIÓN.
5. CONSTRUIR MAS DE LO AUTORIZADO SERA MOTIVO DE INFRACCIÓN.
6. SI SE PRETENDE SUSPENDER LA OBRA, SOLICITAR POR ESCRITO A LA DIRECCION, DENTRO DEL PLAZO DE VIGENCIA DE LA LICENCIA, MISMA QUE NO SERA MAYOR A SEIS MESES. RECATIVANDOSE EL LAPSO DISPONIBLE AL TERMINAR ESTA.

LA FALTA DE ESTA LICENCIA EN EL LUGAR DE LA OBRA SERÁ MOTIVO DE INFRACCIÓN

4/253/17



18 DE MARZO



H. AYUNTAMIENTO
2017 - 2019

MUNICIPIO DE RINCÓN DE ROMOS, AGS.
DIRECCIÓN GENERAL DE PLANEACIÓN Y DESARROLLO URBANO

LICENCIA DE CONSTRUCCIÓN

| | |
|-----------|------------|
| FOLIO No. | 313/2017 |
| FECHA. | 24/11/2017 |

| DATOS DEL PROPIETARIO: | | DATOS DEL PREDIO: | | | |
|---|--|-------------------|------------------|--------------------------|--------------------------|
| NOMBRE: | | UBICACIÓN: | | USO DE SUELO AUTORIZADO: | HABITACIONAL Y COMERCIAL |
| DOMICILIO: | | CALLE | MIGUEL HIDALGO | MANZANA: | N/A |
| | | NUMERO | 106 | LOTE: | N/A |
| | | FRACC. | CENTRO HISTORICO | LOCALIDAD: | RINCON DE ROMOS., AGS. |
| COL/FRACC: | | CUENTA CATASTRAL: | | 701 04 066 016 000 | |
| LOCALIDAD: | | N° DE C.M.C.U.: | | 564/2017 | |
| TELÉFONO | | CONTRATO DE AGUA: | | 343-1 | |
| FIRMA DEL PROPIETARIO O REPRESENTANTE LEGAL | | URBANIZACIÓN: | | | |
| | | AGUA POTABLE | SI | GUARNICIÓN | SI |
| | | DRENAJE | SI | BANQUETA | SI |
| | | ELECTRICIDAD | SI | PAVIMENTO | SI |

| DATOS DE LA OBRA | | | | |
|---|--------------|---|------------------------|-----------------------|
| DESCRIPCIÓN DE LA OBRA | TIPO DE OBRA | | SUPERFICIE A CONSTRUIR | |
| DEMOLICION DE RECAMARA Y CONSTRUCCION DE TRES LOCAL COMERCIAL EN TERMINACION TOTAL. | BARDEO | | SOTANO | M ² |
| | CONSTRUCCIÓN | X | PLANTA BAJA | 113.85 M ² |
| | REPARACION | | PRIMER NIVEL | M ² |
| | DEMOLICION | X | SEGUNDO NIVEL | M ² |
| | OTROS | | TERCER NIVEL | M ² |
| | | | OTROS | 58.42 M ² |


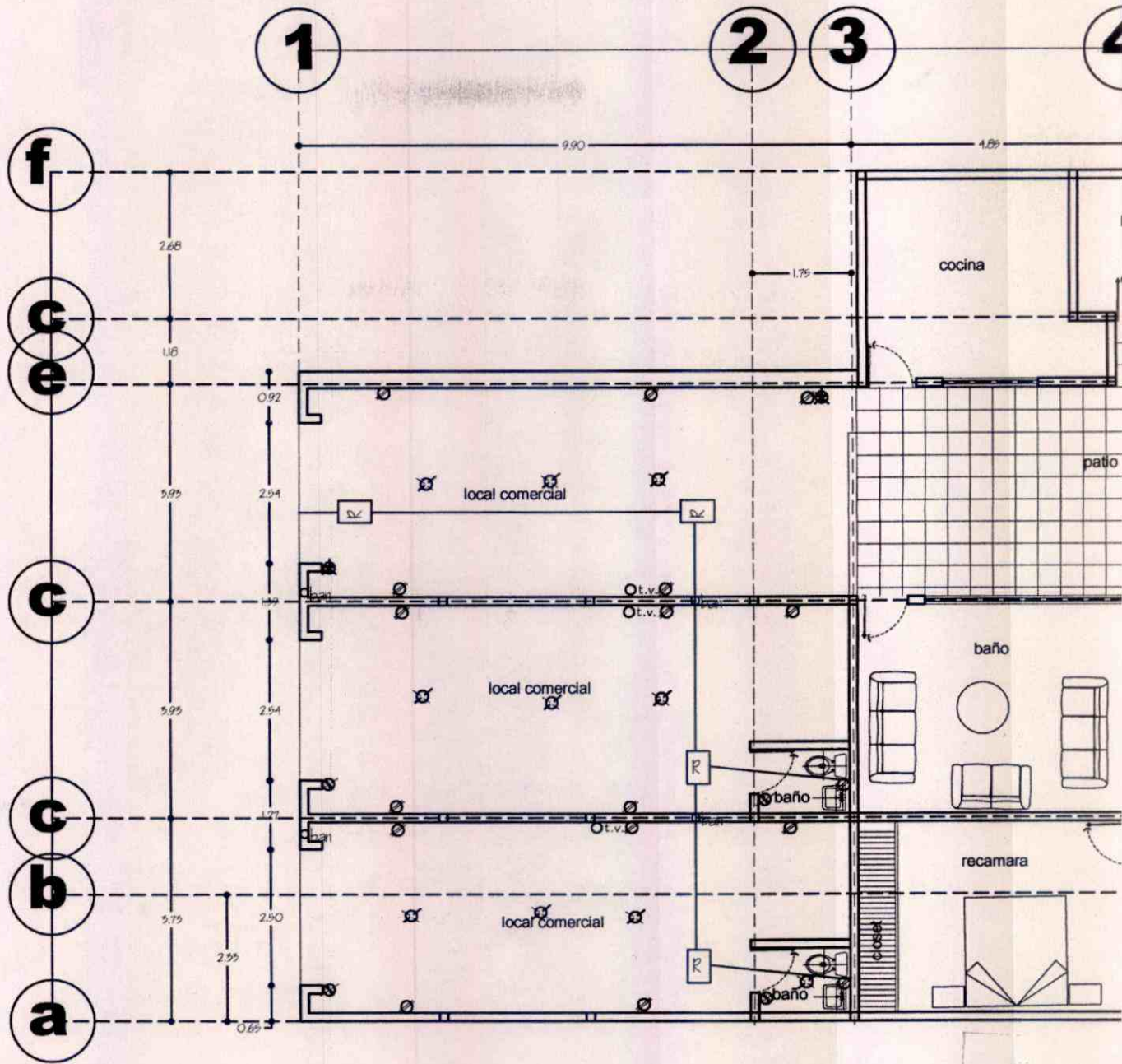
| PERITOS DE OBRA: | | | | | |
|---------------------|-----|------------------|-----|--------------------------|-----|
| RESPONSABLE DE OBRA | | ESTRUCTURAL | | INSTALACIONES ESPECIALES | |
| NOMBRE: | N/A | NOMBRE: | N/A | NOMBRE: | N/A |
| No. DE REGISTRO: | N/A | No. DE REGISTRO: | N/A | No. DE REGISTRO: | N/A |
| CÉDULA PROF. | N/A | CÉDULA PROF. | N/A | CÉDULA PROF. | N/A |
| FIRMA. | | FIRMA. | | FIRMA. | |

| DATOS DE LA AUTORIZACIÓN | | | |
|--------------------------|---|---|------|
| VIGENCIA DE LA LICENCIA | DIA | MESES | AÑO |
| DEL: | 24 | NOVIEMBRE | 2017 |
| AL: | 24 | NOVIEMBRE | 2018 |
| POR LA DIRECCIÓN | | | |
| REVISÓ | ANALIZÓ | AUTORIZÓ | |
| |
NO. EFRAÍN HERNÁNDEZ MARENTES
AREA DE CONTROL URBANO |
LIC. URB. JESUS JAIME GARCIA
ENCARGADO DE DESPACHO DE LA DIRECCIÓN GENERAL DE PLANEACIÓN Y DESARROLLO URBANO. | |
| DEPARTAMENTO JURIDICO | |
DIRECCIÓN GENERAL DE PLANEACIÓN Y DESARROLLO URBANO
MUNICIPIO DE RINCÓN DE ROMOS, AGS
Rincón de Romos, Ags. | |

AL OBTENER LA PRESENTE LICENCIA DE CONSTRUCCION EL SOLICITANTE QUEDARÁ OBLIGADO A LO SIGUIENTE:

- NO SE PERMITIRÁ TENER MATERIAL EN LA VÍA PÚBLICA SIN AUTORIZACIÓN DE LA AUTORIDAD CORRESPONDIENTE.
- SE PROHIBE DEPOSITAR ESCOMERO EN LA VÍA PÚBLICA, LA VIOLACIÓN DE ESTA DISPOSICIÓN TRAE APAREJOS Y SANCIONES DE TIPO SECUNDARIAS Y ADMINISTRATIVAS A LA PERSONA RESPONSABLE DE LA OBRA.
- PARA REALIZAR CUALQUIER TIPO DE MANIOBRA PROPIA DE LA CONSTRUCCIÓN, EN LA QUE SE OBSTRUYA PARCIAL O TOTALMENTE EL TRANSITO DE PERSONAS Y/O VEHÍCULOS, DEBERÁ CONTAR CON PREVIA AUTORIZACIÓN DE ESTA DIRECCIÓN Y DE LA DIRECCIÓN.
- CONSTRUIR MAS DE LO AUTORIZADO SERA MOTIVO DE INFRACCIÓN.
- SI SE PRETENDE SUSPENDER LA OBRA, SOLICITAR POR ESCRITO A LA DIRECCION, DENTRO DEL PLAZO DE VIGENCIA DE LA LICENCIA, MISMA QUE NO SERA MAYOR A SEIS MESES. RECATIVANDOSE EL LAPSO DISPONIBLE AL TERMINAR ESTA.

LA FALTA DE ESTA LICENCIA EN EL LUGAR DE LA OBRA SERÁ MOTIVO DE INFRACCIÓN



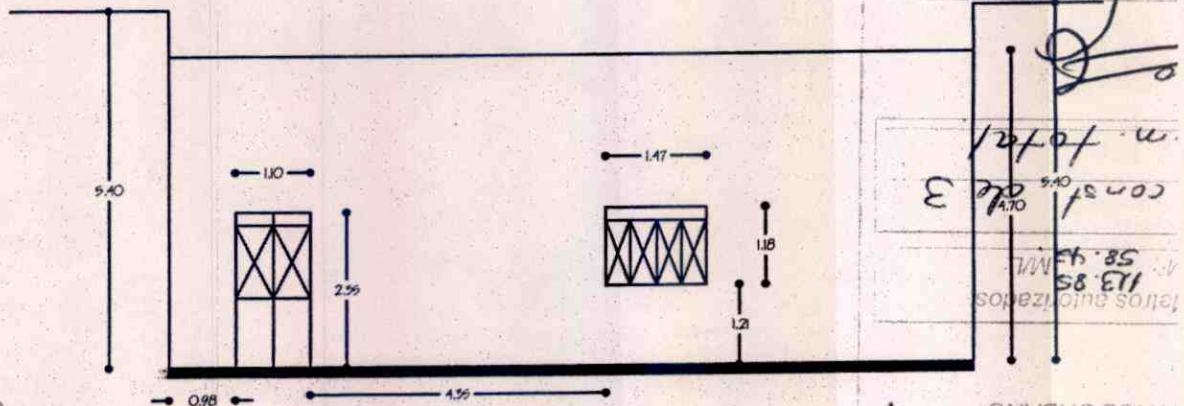
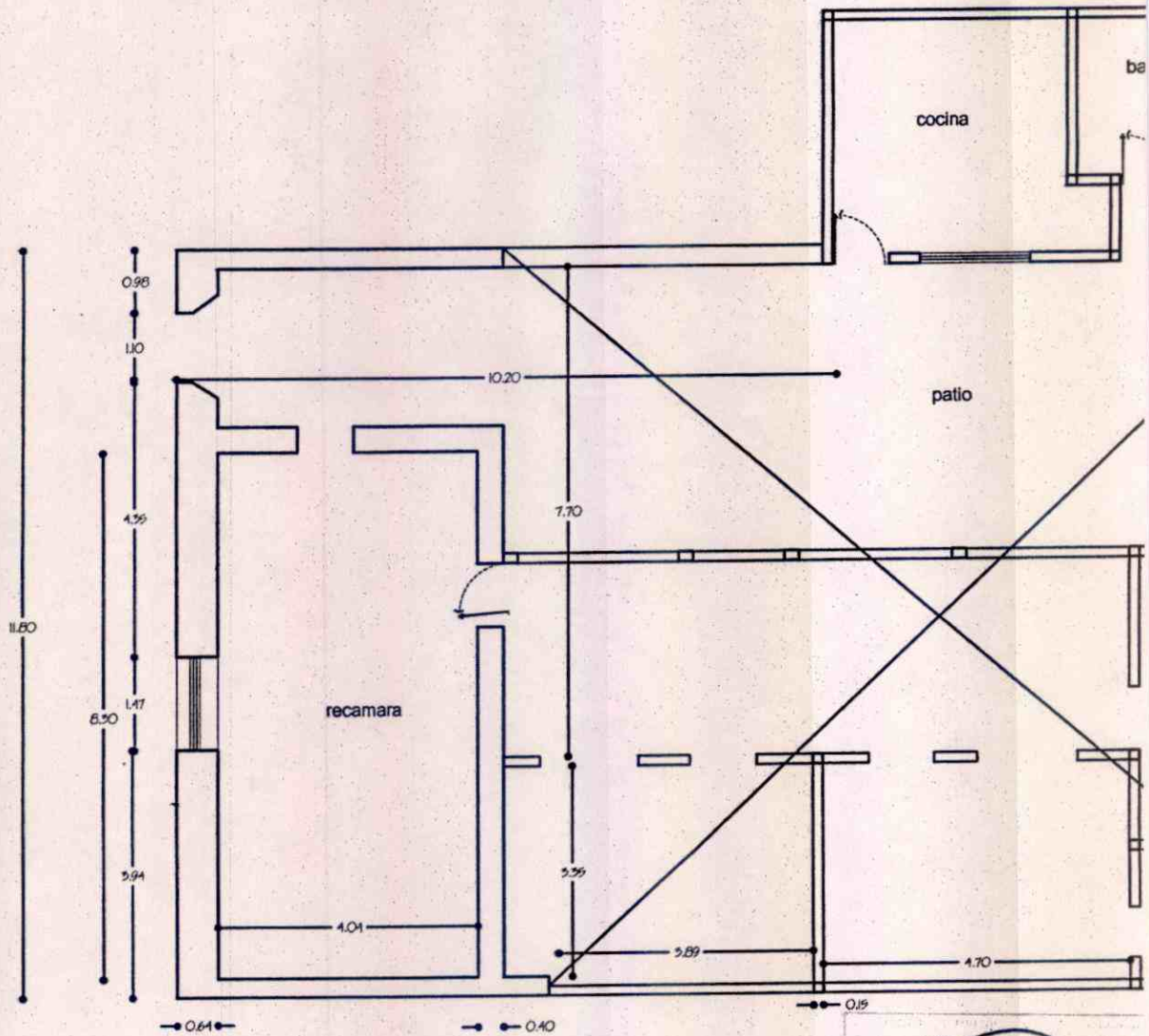
FACHADA

Antonia Ovalle Lucendo

4/313/17

Folio: 313/2
 Tipo de obra: de 3 loca
 Dirección de Protección

LEVANTAMIENTO ESTAD



x *Antonia Ovillo Luciani*
FACHADA

4 313/17

AUTORIZACION
 m. total
 CONS 1.10
 1.18
 58.45
 113.85
 metros autorizados
 CONTROL URBANO



H. AYUNTAMIENTO
2017 - 2019

MUNICIPIO DE RINCÓN DE ROMOS, AGS.
DIRECCIÓN GENERAL DE PLANEACIÓN Y DESARROLLO URBANO

LICENCIA DE CONSTRUCCIÓN

| | |
|-----------|------------|
| FOLIO No. | 333/2017 |
| FECHA. | 07/12/2017 |

| DATOS DEL PROPIETARIO: | | DATOS DEL PREDIO: | | | |
|---|------------|-------------------|--------|---------------------------------------|------------------------|
| NOMBRE: | [REDACTED] | UBICACIÓN: | | USO DE SUELO AUTORIZADO: HABITACIONAL | |
| DOMICILIO: | [REDACTED] | AVENIDA | MADERO | MANZANA: | 11 |
| | [REDACTED] | NUMERO | S/N | LOTE: | 5 |
| COL/FRACC: | [REDACTED] | FRACC. | | LOCALIDAD: | EL SAUCILLO., R. DE R. |
| LOCALIDAD: | [REDACTED] | CUENTA CATASTRAL: | | 757 01 011 005 000 | |
| TELÉFONO | [REDACTED] | N° DE C.M.C.U.: | | 578/2017 | |
| FIRMA DEL PROPIETARIO O REPRESENTANTE LEGAL | [REDACTED] | CONTRATO DE AGUA: | | N/A | |
| | | URBANIZACIÓN: | | | |
| | | AGUA POTABLE | SI | GUARNICIÓN | SI |
| | | DRENAJE | SI | BANQUETA | SI |
| | | ELECTRICIDAD | SI | PAVIMENTO | SI |

| DATOS DE LA OBRA | | | |
|--|--------------|------------------------|----------|
| DESCRIPCIÓN DE LA OBRA | TIPO DE OBRA | SUPERFICIE A CONSTRUIR | |
| CONSTRUCCION DE CIMENTACION Y LEVANTAMIENTO DE MUROS PARA CASA HABITACION PLANTA BAJA. | BARDEO | | M² |
| | CONSTRUCCIÓN | X PLANTA BAJA | 66.00 M² |
| | REPARACION | PRIMER NIVEL | M² |
| | DEMOLICION | SEGUNDO NIVEL | M² |
| | OTROS | TERCER NIVEL | M² |
| | | OTROS | M² |

| PERITOS DE OBRA: | | | |
|---------------------|-----|-------------|--------------------------|
| RESPONSABLE DE OBRA | | ESTRUCTURAL | INSTALACIONES ESPECIALES |
| NOMBRE: | N/A | N/A | N/A |
| No. DE REGISTRO: | N/A | N/A | N/A |
| CÉDULA PROF. | N/A | N/A | N/A |
| FIRMA. | | N/A | N/A |

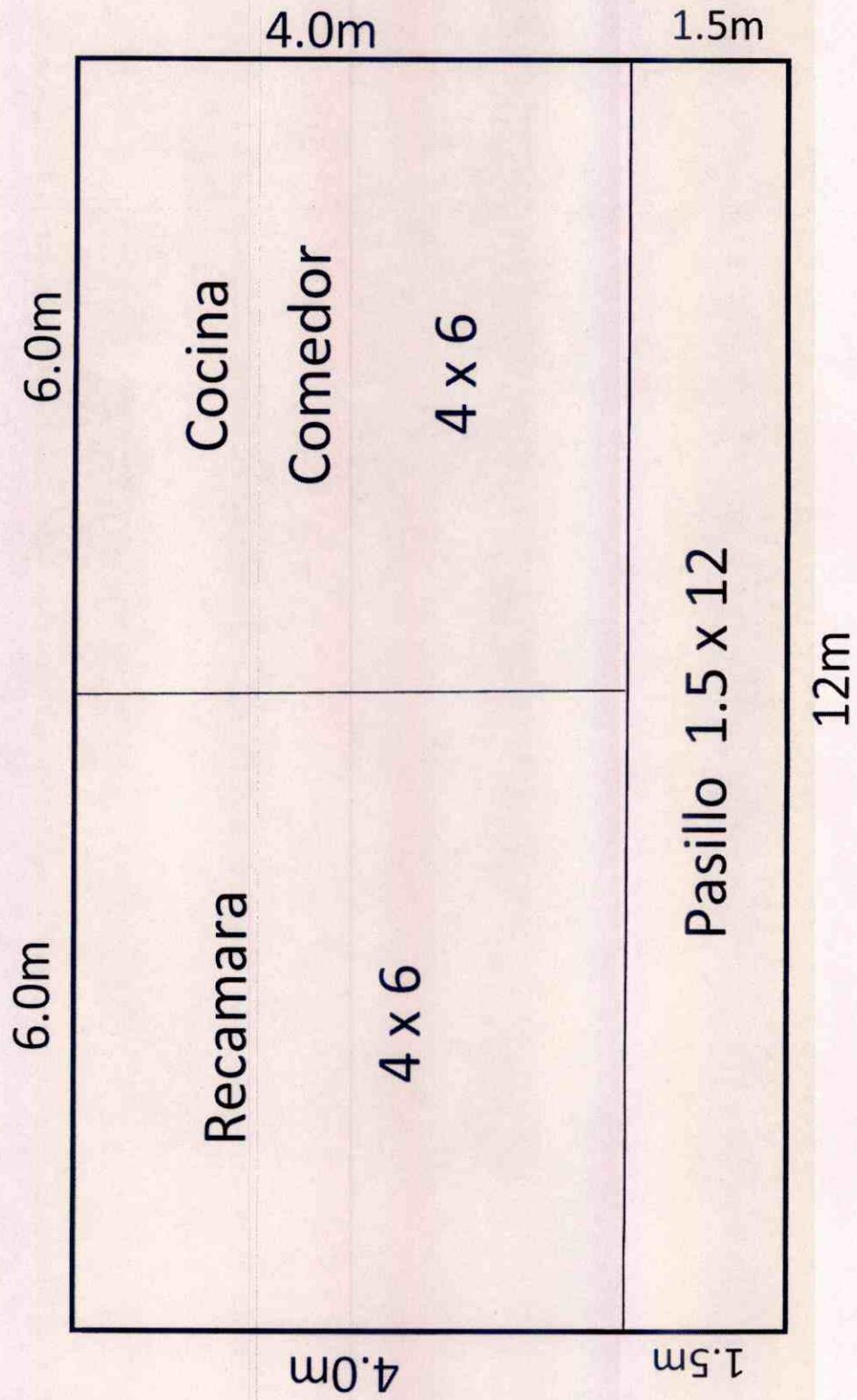
| DATOS DE LA AUTORIZACIÓN | | | |
|--------------------------|--------------------------------|---|-----------|
| VIGENCIA DE LA LICENCIA | DEL: | DIAS | MES |
| | AL: | 7 | DICIEMBRE |
| | | 7 | DICIEMBRE |
| POR LA DIRECCIÓN | | | |
| REVISÓ | ANALIZÓ | AUTORIZÓ | |
| [REDACTED] | ING. EFRAÍN HERNÁNDEZ MARENTES | LIC. URB. JESÚS JAIME GARCÍA | |
| DEPARTAMENTO JURIDICO | AREA DE CONTROL URBANO | DIRECTOR DE PLANEACION Y DESARROLLO URBANO. | |

DIRECCIÓN GENERAL DE PLANEACIÓN Y DESARROLLO URBANO
RINCÓN DE ROMOS, AGS.
Rincón de Romos, Ags.

- AL OBTENER LA PRESENTE LICENCIA DE CONSTRUCCIÓN EL SOLICITANTE QUEDARÁ OBLIGADO A LO SIGUIENTE:**
1. LAS AUTORIDADES ESTATALES Y MUNICIPALES NO SERÁN RESPONSABLES DEL DISEÑO, CÁLCULO Y PROYECTO DE CONSTRUCCIÓN DE LAS OBRAS Y DE LOS MATERIALES A UTILIZAR, LO CUAL ES RESPONSABILIDAD DEL PROPIETARIO O POSEEDOR DE LAS MISMAS, DEL CONSTRUCTOR Y/O DE LOS PERITOS RESPONSABLES DE LAS OBRAS Y ESPECIALIZADOS QUE INTERVIENAN EN ELLAS.
 2. NO SE PERMITIRÁ TENER MATERIAL EN LA VÍA PÚBLICA SIN AUTORIZACIÓN DE LA AUTORIDAD CORRESPONDIENTE.
 3. SE PROHIBE DEPOSITAR ESCOMBO EN LA VÍA PÚBLICA, LA VIOLACIÓN DE ESTA DISPOSICIÓN TRAE APAREJOS Y SANCIONES DE TIPO SECUNDARIAS Y ADMINISTRATIVAS A LA PERSONA RESPONSABLE DE LA OBRA.
 4. PARA REALIZAR CUALQUIER TIPO DE MANIOBRA PROPIA DE LA CONSTRUCCIÓN, EN LA QUE SE OBSTRUYA PARCIAL O TOTALMENTE EL TRANSITO DE PERSONAS Y/O VEHÍCULOS, DEBERÁ CONTAR CON PREVIA AUTORIZACIÓN DE ESTA DIRECCIÓN Y DE LA DIRECCIÓN.
 5. CONSTRUIR MAS DE LO AUTORIZADO SERA MOTIVO DE INFRACCIÓN.
 6. SI SE PRETENDE SUSPENDER LA OBRA, SOLICITAR POR ESCRITO A LA DIRECCION, DENTRO DEL PLAZO DE VIGENCIA DE LA LICENCIA, MISMA QUE NO SERA MAYOR A SEIS MESES. RECATIVANDOSE EL LAPSO DISPONIBLE AL TERMINAR ESTA.

LA FALTA DE ESTA LICENCIA EN EL LUGAR DE LA OBRA SERÁ MOTIVO DE INFRACCIÓN

L/333/17





H. AYUNTAMIENTO
2017 - 2019

MUNICIPIO DE RINCÓN DE ROMOS, AGS.
DIRECCIÓN GENERAL DE PLANEACIÓN Y DESARROLLO URBANO

LICENCIA DE CONSTRUCCIÓN

| | |
|-----------|------------|
| FOLIO No. | 335/2017 |
| FECHA. | 29/11/2017 |

| DATOS DEL PROPIETARIO: | | DATOS DEL PREDIO: | | | |
|---|--|-------------------|-------------------|--------------------------|-----------------------|
| NOMBRE: | | UBICACIÓN: | | USO DE SUELO AUTORIZADO: | HABITACIONAL |
| DOMICILIO: | | AVENIDA | MOTOLINIA OTE | MANZANA: | N/A |
| | | NUMERO | 505 | LOTE: | N/A |
| | | FRACC. | BARRIO EL CHAVEÑO | LOCALIDAD: | RINCON DE ROMOS, AGS. |
| COL/FRACC: | | CUENTA CATASTRAL: | | 701 01 037 014 | |
| LOCALIDAD: | | N° DE C.M.C.U.: | | 574/2017 | |
| TELÉFONO | | CONTRATO DE AGUA: | | N/A | |
| FIRMA DEL PROPIETARIO O REPRESENTANTE LEGAL | | URBANIZACIÓN: | | | |
| | | AGUA POTABLE | SI | GUARNICIÓN | SI |
| | | DRENAJE | SI | BANQUETA | SI |
| | | ELECTRICIDAD | SI | PAVIMENTO | SI |

| DATOS DE LA OBRA | | | | |
|---|--------------|------------------------|---------------|----------------|
| DESCRIPCIÓN DE LA OBRA | TIPO DE OBRA | SUPERFICIE A CONSTRUIR | | |
| COLOCACION DE PUERTA, PORTON PARA COCHERA Y CONSTRUCCION DE BARRA PERIMETRAL. | BARDEO | X | SOTANO | M ² |
| | CONSTRUCCIÓN | | PLANTA BAJA | M ² |
| | REPARACION | | PRIMER NIVEL | M ² |
| | DEMOLICION | | SEGUNDO NIVEL | M ² |
| | OTROS | | TERCER NIVEL | M ² |
| | | | OTROS | 44.95 |

| PERITOS DE OBRA: | | | | |
|----------------------|------------------|-----|--------------------------|-----|
| RESPONSABLE DE OBRA | ESTRUCTURAL | | INSTALACIONES ESPECIALES | |
| NOMBRE: N/A | NOMBRE: | N/A | NOMBRE: | N/A |
| No. DE REGISTRO: N/A | No. DE REGISTRO: | N/A | No. DE REGISTRO: | N/A |
| CÉDULA PROF. N/A | CÉDULA PROF. | N/A | CÉDULA PROF. | N/A |
| FIRMA. | FIRMA. | N/A | FIRMA. | N/A |

| DATOS DE LA AUTORIZACIÓN | | | |
|--------------------------|--------------------------------|---|------|
| VIGENCIA DE LA LICENCIA | DIA | MES | AÑO |
| DEL: | 29 | NOVIEMBRE | 2017 |
| AL: | 29 | MAYO | 2018 |
| POR LA DIRECCIÓN | | | |
| REVISÓ | ANALIZÓ | AUTORIZÓ | |
| | ING. EFRAIN HERNANDEZ MARENTES | LIC. URB. JESUS JAIME GARCIA | |
| DEPARTAMENTO JURIDICO | AREA DE CONTROL URBANO | DIRECTOR DE PLANEACION Y DESARROLLO URBANO. | |

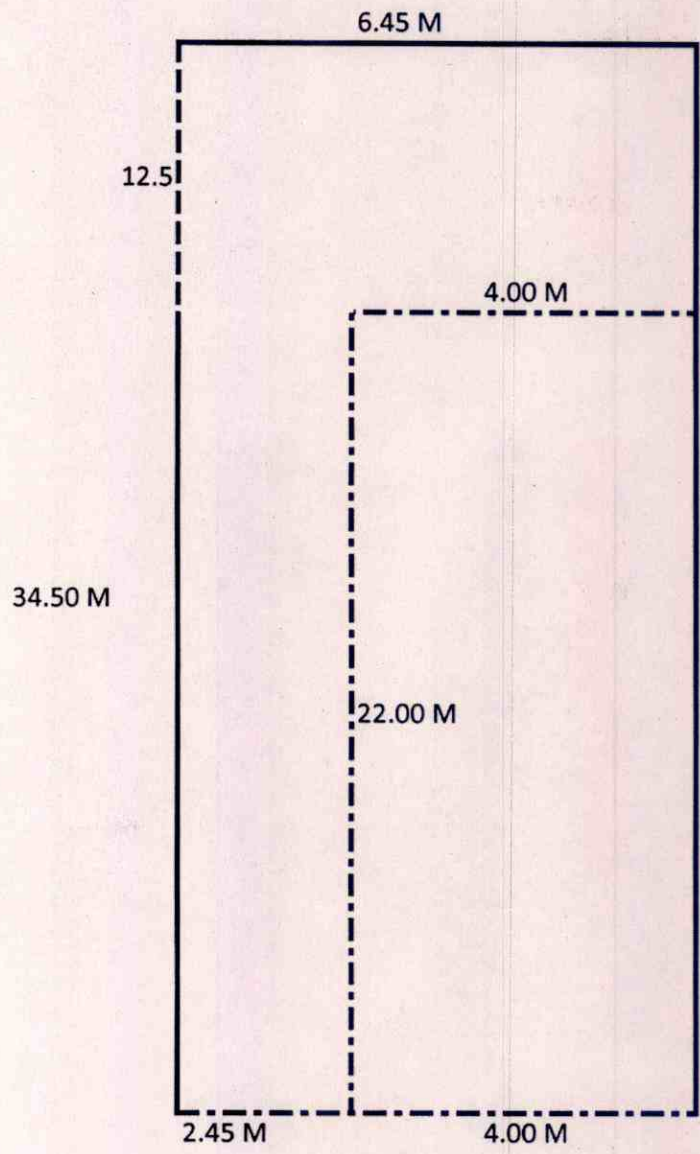


Rincón de Romos, Ags.

- AL OBTENER LA PRESENTE LICENCIA DE CONSTRUCCION EL SOLICITANTE QUEDARA OBLIGADO A LO SIGUIENTE:**
1. LAS AUTORIDADES ESTATALES Y MUNICIPALES NO SERAN RESPONSABLES DEL DISEÑO, CALCULO Y PROYECTO DE CONSTRUCCION DE LAS OBRAS Y DE LOS MATERIALES A UTILIZARSE, LO CUAL ES RESPONSABILIDAD DEL PROPIETARIO O POSEEDOR DE LAS MISMAS, DEL CONSTRUCTOR Y/O DE LOS PERITOS RESPONSABLES DE LAS OBRAS Y ESPECIALIZADOS QUE INTERVENGAN EN ELLAS.
 2. NO SE PERMITIRÁ TENER MATERIAL EN LA VÍA PÚBLICA SIN AUTORIZACIÓN DE LA AUTORIDAD CORRESPONDIENTE.
 3. SE PROHIBE DEPOSITAR ESCOMBO EN LA VÍA PÚBLICA, LA VIOLACIÓN DE ESTA DISPOSICIÓN TRAE APAREJOS Y SANCIONES DE TIPO SECUNDARIAS Y ADMINISTRATIVAS A LA PERSONA RESPONSABLE DE LA OBRA.
 4. PARA REALIZAR CUALQUIER TIPO DE MANIOBRA PROPIA DE LA CONSTRUCCIÓN, EN LA QUE SE OBSTRUYA PARCIAL O TOTALMENTE EL TRANSITO DE PERSONAS Y/O VEHÍCULOS, DEBERÁ CONTAR CON PREVIA AUTORIZACIÓN DE ESTA DIRECCIÓN Y DE LA DIRECCIÓN.
 5. CONSTRUIR MAS DE LO AUTORIZADO SERA MOTIVO DE INFRACCIÓN.
 6. SI SE PRETENDE SUSPENDER LA OBRA, SOLICITAR POR ESCRITO A LA DIRECCION, DENTRO DEL PLAZO DE VIGENCIA DE LA LICENCIA, MISMA QUE NO SERA MAYOR A SEIS MESES. RECATIVANDOSE EL LAPSO DISPONIBLE AL TERMINAR ESTA.

LA FALTA DE ESTA LICENCIA EN EL LUGAR DE LA OBRA SERÁ MOTIVO DE INFRACCIÓN

L/335/1



MOTOLINIA OTE. NO. 505

CONSTRUCCION DE BARDA PERIMETRAL Y COLOCACION DE PUERTA Y PORTON

44.95 ML



H. AYUNTAMIENTO
2017 - 2019

MUNICIPIO DE RINCÓN DE ROMOS, AGS.
DIRECCIÓN GENERAL DE PLANEACIÓN Y DESARROLLO URBANO

LICENCIA DE CONSTRUCCIÓN

| | |
|-----------|------------|
| FOLIO No. | 337/2017 |
| FECHA. | 18/12/2017 |

| DATOS DEL PROPIETARIO: | | DATOS DEL PREDIO: | | | |
|---|--|-------------------|------------------|--------------------------|-----------------------|
| NOMBRE: | | UBICACIÓN: | | USO DE SUELO AUTORIZADO: | HABITACIONAL |
| DOMICILIO: | | CALLE | JOSE LUIS MACIAS | MANZANA: | 8 |
| | | NUMERO | 513 | LOTE: | 5 |
| | | FRACC. | JOSE LUIS MACIAS | LOCALIDAD: | RINCÓN DE ROMOS, AGS. |
| COL/FRACC: | | CUENTA CATASTRAL: | | 701 01 034 012 000 | |
| LOCALIDAD: | | N° DE C.M.C.U.: | | 584/2017 | |
| TELÉFONO | | CONTRATO DE AGUA: | | N/A | |
| FIRMA DEL PROPIETARIO O REPRESENTANTE LEGAL | | URBANIZACIÓN: | | | |
| | | AGUA POTABLE | SI | GUARNICIÓN | SI |
| | | DRENAJE | SI | BANQUETA | SI |
| | | ELECTRICIDAD | SI | PAVIMENTO | SI |

| DATOS DE LA OBRA | | | |
|--|--------------|------------------------|-----------------------|
| DESCRIPCIÓN DE LA OBRA | TIPO DE OBRA | SUPERFICIE A CONSTRUIR | |
| CONSTRUCCION DE CASA HABITACION EN TERMINACION TOTAL Y BARDA PERIMETRAL. | BARDEO | SOTANO | M ² |
| | CONSTRUCCIÓN | PLANTA BAJA | 182.98 M ² |
| | REPARACION | PRIMER NIVEL | M ² |
| | DEMOLICION | x SEGUNDO NIVEL | M ² |
| | OTROS | x TERCER NIVEL | M ² |
| | | OTROS | 11.10 |

| PERITOS DE OBRA: | | | |
|----------------------|------------------|-----|--------------------------|
| RESPONSABLE DE OBRA | ESTRUCTURAL | | INSTALACIONES ESPECIALES |
| NOMBRE: N/A | NOMBRE: | N/A | NOMBRE: |
| No. DE REGISTRO: N/A | No. DE REGISTRO: | N/A | No. DE REGISTRO: |
| CÉDULA PROF. N/A | CÉDULA PROF. | N/A | CÉDULA PROF. |
| FIRMA. | FIRMA. | N/A | FIRMA. |

| DATOS DE LA AUTORIZACIÓN | | | |
|--------------------------|------------------------------------|--|------|
| VIGENCIA DE LA LICENCIA | DIA | MES | AÑO |
| DEL: | 18 | DICIEMBRE | 2017 |
| AL: | 18 | DICIEMBRE | 2018 |
| POR LA DIRECCIÓN | | | |
| REVISÓ | ANALIZÓ | AUTORIZÓ | |
| |
ING. EFRAÍN HERNÁNDEZ MARENTES |
LIC. URB. JESÚS JAIME GARCÍA | |
| DEPARTAMENTO JURIDICO | AREA DE CONTROL URBANO | DIRECCION DE PLANEACION Y DESARROLLO URBANO. | |



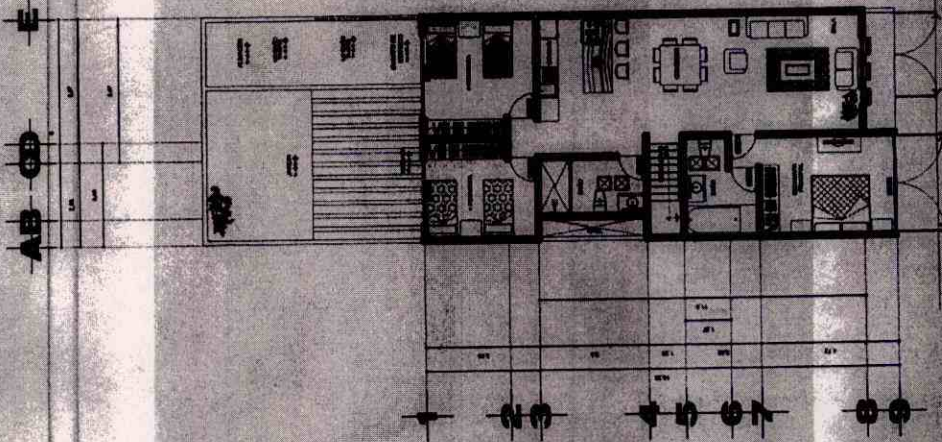
Rincón de Romos, Ags.

- AL OBTENER LA PRESENTE LICENCIA DE CONSTRUCCIÓN EL SOLICITANTE QUEDARA OBLIGADO A LO SIGUIENTE:**
1. LAS AUTORIDADES ESTATALES Y MUNICIPALES NO SERÁN RESPONSABLES DEL DISEÑO, CALCULO Y PROYECTO DE CONSTRUCCION DE LAS OBRAS Y DE LOS MATERIALES A UTILIZARSE, LO CUAL ES RESPONSABILIDAD DEL PROPIETARIO O POSEEDOR DE LAS MISMAS, DEL CONSTRUCTOR Y/O DE LOS PERITOS RESPONSABLES DE LAS OBRAS Y ESPECIALIZADOS QUE INTERVENGAN EN ELAS.
 2. NO SE PERMITIRÁ TENER MATERIAL EN LA VÍA PÚBLICA SIN AUTORIZACIÓN DE LA AUTORIDAD CORRESPONDIENTE.
 3. SE PROHIBE DEPOSITAR ESCOMBRÓ EN LA VÍA PÚBLICA, LA VIOLACIÓN DE ESTA DISPOSICIÓN TRAE APAREJOS Y SANCIONES DE TIPO SECUNDARIAS Y ADMINISTRATIVAS A LA PERSONA RESPONSABLE DE LA OBRA.
 4. PARA REALIZAR CUALQUIER TIPO DE MANIOBRA PROPIA DE LA CONSTRUCCIÓN, EN LA QUE SE OBSTRUYA PARCIAL O TOTALMENTE EL TRANSITO DE PERSONAS Y/O VEHÍCULOS, DEBERÁ CONTAR CON PREVIA AUTORIZACIÓN DE ESTA DIRECCIÓN Y DE LA DIRECCIÓN.
 5. CONSTRUIR MAS DE LO AUTORIZADO SERA MOTIVO DE INFRACCIÓN.
 6. SI SE PRETENDE SUSPENDER LA OBRA, SOLICITAR POR ESCRITO A LA DIRECCION, DENTRO DEL PLAZO DE VIGENCIA DE LA LICENCIA, MISMA QUE NO SERA MAYOR A SEIS MESES. RECATIVANDOSE EL LAPSO DISPONIBLE AL TERMINAR ESTA.

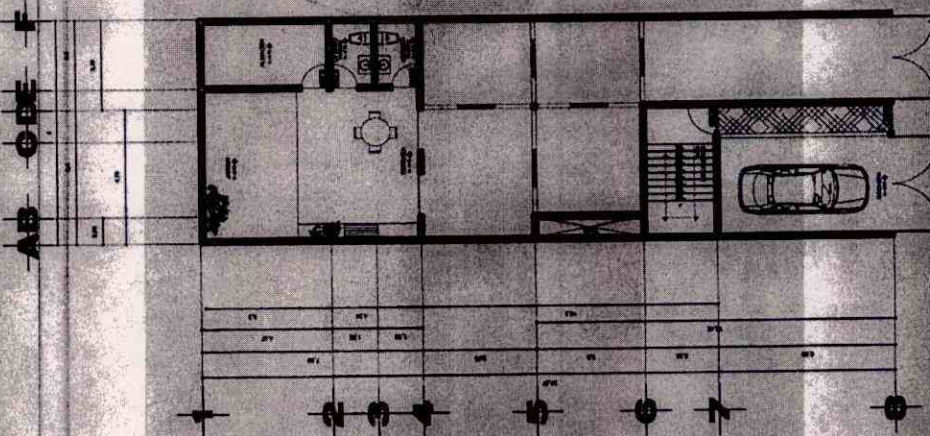
LA FALTA DE ESTA LICENCIA EN EL LUGAR DE LA OBRA SERÁ MOTIVO DE INFRACCIÓN

2/337/17

ARQUITECTÓNICA. Planta ALTA.



ARQUITECTÓNICA. Planta BAJA.



| | | | | | | | | | |
|--|--|---|-------------------------------|-------------------------------------|---|--|------------------|---|---|
| | | <p>ARQUITECTO:
 Jose Luis Medina SN
 Jose Luis Medina SN
 Calle: ...
 ...
 ...</p> | <p>CASA HABITACION</p> | <p>PLANTA ARQUITECTONICA</p> | <p>LEGENDA</p> <ul style="list-style-type: none"> | <p>RESUMEN DE MEDIDAS</p> <p>Superficie en metros cuadrados:
 ...
 ...
 ...</p> | <p>A1</p> | <p>BALVADOR
 REINOLDO
 BARRANTE</p> <p>2500 VOL. COXER
 7000 (2500x2800)</p> | <p>20 FEB 2017</p> <p>...
 ...
 ...</p> |
|--|--|---|-------------------------------|-------------------------------------|---|--|------------------|---|---|



H. AYUNTAMIENTO
2017 - 2019

MUNICIPIO DE RINCÓN DE ROMOS, AGS.
DIRECCIÓN GENERAL DE PLANEACIÓN Y DESARROLLO URBANO

LICENCIA DE CONSTRUCCIÓN

| | |
|-----------|------------|
| FOLIO No. | 338/2017 |
| FECHA. | 15/12/2017 |

| DATOS DEL PROPIETARIO: | | DATOS DEL PREDIO: | | | |
|---|--|-------------------|-----------------|--------------------------|-----------------------|
| NOMBRE: | | UBICACIÓN: | | USO DE SUELO AUTORIZADO: | HABITACIONAL |
| DOMICILIO: | | AVENIDA | REAL DE ANGELES | MANZANA: | 9 |
| | | NUMERO | 205 | LOTE: | 12 |
| | | FRACC. | VALLE DEL REAL | LOCALIDAD: | RINCON DE ROMOS, AGS. |
| COL/FRACC: | | CUENTA CATASTRAL: | | 701 01 110 012 000 | |
| LOCALIDAD: | | N° DE C.M.C.U.: | | 586/2017 | |
| TELÉFONO | | CONTRATO DE AGUA: | | N/A | |
| FIRMA DEL PROPIETARIO O REPRESENTANTE LEGAL | | URBANIZACIÓN: | | | |
| | | AGUA POTABLE | NO | GUARNICIÓN | NO |
| | | DRENAJE | NO | BANQUETA | NO |
| | | ELECTRICIDAD | NO | PAVIMENTO | NO |

| DATOS DE LA OBRA | | | |
|---|--------------|------------------------|-------|
| DESCRIPCIÓN DE LA OBRA | TIPO DE OBRA | SUPERFICIE A CONSTRUIR | |
| CONSTRUCCION DE COCHERA EN TERMINACION TOTAL. | BARDEO | SOTANO | |
| | CONSTRUCCIÓN | X PLANTA BAJA | 15.18 |
| | REPARACION | PRIMER NIVEL | |
| | DEMOLICION | SEGUNDO NIVEL | |
| | OTROS | TERCER NIVEL | |
| | | OTROS | |

| PERITOS DE OBRA: | | | |
|----------------------|------------------|-----|--------------------------|
| RESPONSABLE DE OBRA | ESTRUCTURAL | | INSTALACIONES ESPECIALES |
| NOMBRE: N/A | NOMBRE: | N/A | NOMBRE: |
| No. DE REGISTRO: N/A | No. DE REGISTRO: | N/A | No. DE REGISTRO: |
| CÉDULA PROF. N/A | CÉDULA PROF. | N/A | CÉDULA PROF. |
| FIRMA. | FIRMA. | N/A | FIRMA. |

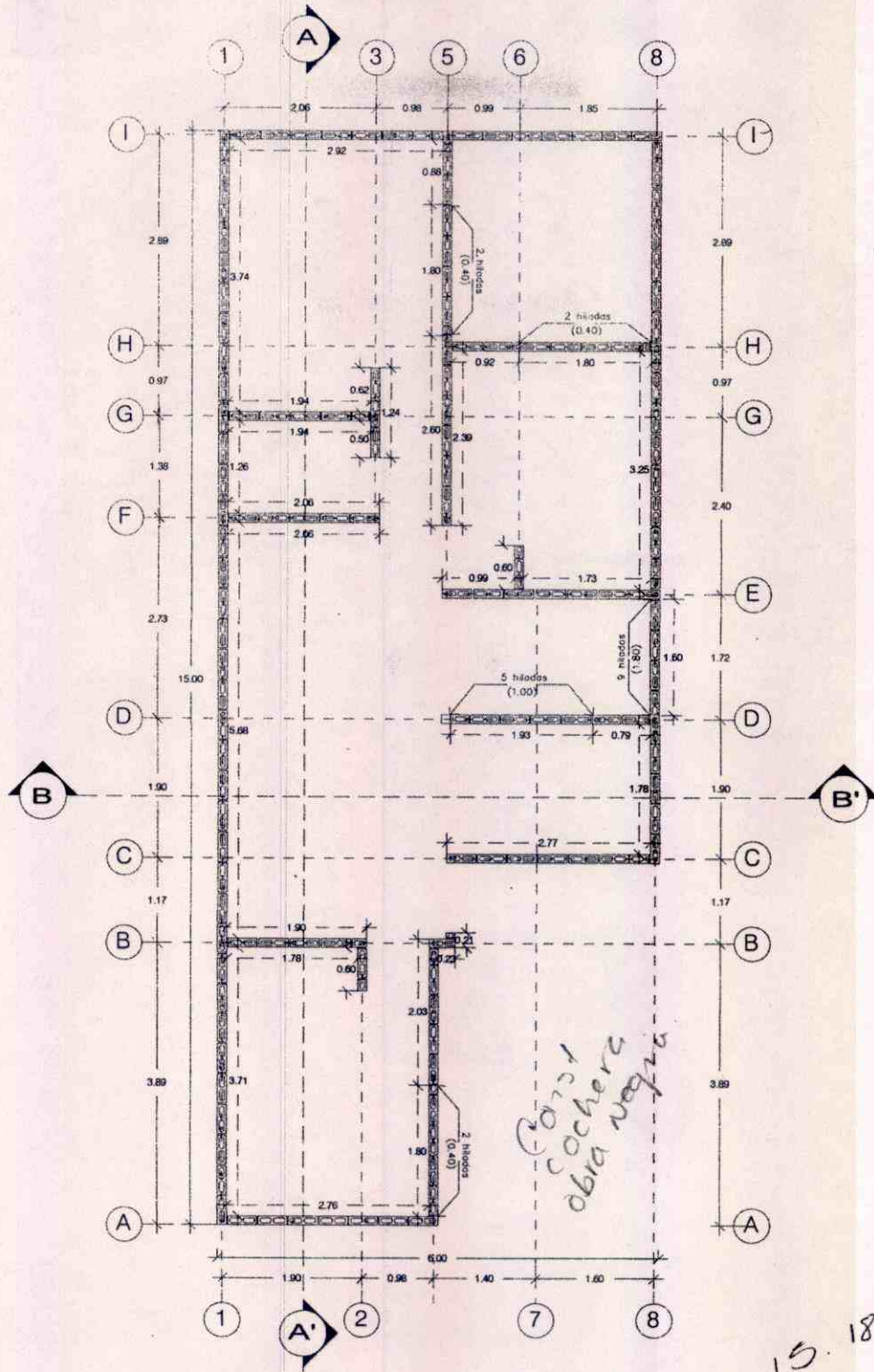
| DATOS DE LA AUTORIZACIÓN | | | |
|--------------------------|--------------------------------|---|------|
| VIGENCIA DE LA LICENCIA | DÍA | MES | AÑO |
| DEL: | 15 | DICIEMBRE | 2017 |
| AL: | 15 | JUNIO | 2018 |
| POR LA DIRECCIÓN | | | |
| REVISÓ | ANALIZÓ | AUTORIZÓ | |
| | ING. EFRAIN HERNANDEZ MARENTES | LIC. URB. JESUS JAIME GARCIA | |
| DEPARTAMENTO JURIDICO | AREA DE CONTROL URBANO | DIRECTOR DE PLANEACION Y DESARROLLO URBANO. | |



- AL OBTENER LA PRESENTE LICENCIA DE CONSTRUCCIÓN EL SOLICITANTE QUEDARÁ OBLIGADO A LO SIGUIENTE:
1. LAS AUTORIDADES ESTATALES Y MUNICIPALES NO SERÁN RESPONSABLES DEL DISEÑO, CÁLCULO Y PROYECTO DE CONSTRUCCIÓN DE LAS OBRAS Y DE LOS MATERIALES A UTILIZARSE, LO CUAL ES RESPONSABILIDAD DEL PROPIETARIO O POSEEDOR DE LAS MISMAS, DEL CONSTRUCTOR Y/O DE LOS PERITOS RESPONSABLES DE LAS OBRAS Y ESPECIALIZADOS QUE INTERVENGAN EN ELLAS.
 2. NO SE PERMITIRÁ TENER MATERIAL EN LA VÍA PÚBLICA SIN AUTORIZACIÓN DE LA AUTORIDAD CORRESPONDIENTE.
 3. SE PROHIBE DEPOSITAR ESCOMBRO EN LA VÍA PÚBLICA, LA VIOLACIÓN DE ESTA DISPOSICIÓN TRAE APAREJOS Y SANCIONES DE TIPO SECUNDARIAS Y ADMINISTRATIVAS A LA PERSONA RESPONSABLE DE LA OBRA.
 4. PARA REALIZAR CUALQUIER TIPO DE MANIOBRA PROPIA DE LA CONSTRUCCIÓN, EN LA QUE SE OBSTRUYA PARCIAL O TOTALMENTE EL TRANSITO DE PERSONAS Y/O VEHICULOS, DEBERÁ CONTAR CON PREVIA AUTORIZACIÓN DE ESTA DIRECCIÓN Y DE LA DIRECCIÓN.
 5. CONSTRUIR MAS DE LO AUTORIZADO SERA MOTIVO DE INFRACCIÓN.
 6. SI SE PRETENDE SUSPENDER LA OBRA, SOLICITAR POR ESCRITO A LA DIRECCION, DENTRO DEL PLAZO DE VIGENCIA DE LA LICENCIA, MISMA QUE NO SERA MAYOR A SEIS MESES. RECATIVANDOSE EL LAPSO DISPONIBLE AL TERMINAR ESTA.

LA FALTA DE ESTA LICENCIA EN EL LUGAR DE LA OBRA SERÁ MOTIVO DE INFRACCIÓN

L/338/17



lamina
ALB-01
contenido
• Albanileria
Planta baja

fraccionamiento
Valle del Real
Rincon de Romos • Aguascalientes • Mexico

escala: S/E

JULIO 2016





H. AYUNTAMIENTO
2017 - 2019

MUNICIPIO DE RINCÓN DE ROMOS, AGS.
DIRECCIÓN GENERAL DE PLANEACIÓN Y DESARROLLO URBANO

LICENCIA DE CONSTRUCCIÓN

| | |
|-----------|------------|
| FOLIO No. | 340/2017 |
| FECHA. | 14/12/2017 |

| DATOS DEL PROPIETARIO: | | DATOS DEL PREDIO: | | | |
|---|--|-------------------|------------|--------------------------|----------------------|
| NOMBRE: | | UBICACIÓN: | | USO DE SUELO AUTORIZADO: | HABITACIONAL |
| DOMICILIO: | | AVENIDA | SIN NOMBRE | MANZANA: | 4 |
| | | NUMERO | 108-B | LOTE: | 2 |
| | | FRACC. | | LOCALIDAD: | ESCALERAS., R. DE R. |
| COL/FRACC: | | CUENTA CATASTRAL: | | 758 01 019 002 | |
| LOCALIDAD: | | N° DE C.M.C.U.: | | 239/2016 | |
| TELÉFONO | | CONTRATO DE AGUA: | | 5430-1 | |
| FIRMA DEL PROPIETARIO O REPRESENTANTE LEGAL | | URBANIZACIÓN: | | | |
| | | AGUA POTABLE | SI | GUARNICIÓN | SI |
| | | DRENAJE | SI | BANQUETA | SI |
| | | ELECTRICIDAD | SI | PAVIMENTO | SI |

| DATOS DE LA OBRA | | |
|---|--------------|------------------------|
| DESCRIPCIÓN DE LA OBRA | TIPO DE OBRA | SUPERFICIE A CONSTRUIR |
| CONSTRUCCION DE PISO Y ENJARRE, CASA HABITACION 1ER NIVEL. SEGUIMIENTO DE LICENCIA NO. 055/2017 | BARDEO | SOTANO |
| | CONSTRUCCIÓN | X PLANTA BAJA |
| | REPARACION | PRIMER NIVEL |
| | DEMOLICION | SEGUNDO NIVEL |
| | OTROS | TERCER NIVEL |
| | | OTROS |

| PERITOS DE OBRA: | | | | | |
|---------------------|-----|------------------|-----|--------------------------|-----|
| RESPONSABLE DE OBRA | | ESTRUCTURAL | | INSTALACIONES ESPECIALES | |
| NOMBRE: | N/A | NOMBRE: | N/A | NOMBRE: | N/A |
| No. DE REGISTRO: | N/A | No. DE REGISTRO: | N/A | No. DE REGISTRO: | N/A |
| CÉDULA PROF. | N/A | CÉDULA PROF. | N/A | CÉDULA PROF. | N/A |
| FIRMA. | | FIRMA. | | FIRMA. | |

| DATOS DE LA AUTORIZACIÓN | | | | |
|--------------------------|--------------------------------|-----------|---|--|
| VIGENCIA DE LA LICENCIA | DIA | MES | AÑO | |
| DEL: | 14 | DICIEMBRE | 2017 | |
| AL: | 14 | DICIEMBRE | 2018 | |
| POR LA DIRECCIÓN | | | | |
| REVISÓ | ANALIZÓ | | AUTORIZÓ | |
| | ING. EFRAIN HERNANDEZ MARENTES | | LC. URB. JESUS JAIME GARCIA | |
| DEPARTAMENTO JURIDICO | AREA DE CONTROL URBANO | | DIRECTOR DE PLANEACION Y DESARROLLO URBANO. | |



DIRECCIÓN GENERAL DE PLANEACIÓN Y DESARROLLO URBANO
MUNICIPIO DE RINCÓN DE ROMOS, AGS.

- AL OBTENER LA PRESENTE LICENCIA DE CONSTRUCCIÓN EL SOLICITANTE QUEDARA OBLIGADO A LO SIGUIENTE:**
1. LAS AUTORIDADES ESTATALES Y MUNICIPALES NO SERÁN RESPONSABLES DEL DISEÑO, CÁLCULO Y PROYECTO DE CONSTRUCCIÓN DE LAS OBRAS Y DE LOS MATERIALES A UTILIZARSE, LO CUALES RESPONSABILIDAD DEL PROPIETARIO O POSEEDOR DE LAS MISMAS, DEL CONSTRUCTOR Y DE LOS PERITOS RESPONSABLES DE LAS OBRAS Y ESPECIALIZADOS QUE INTERVENGAN EN ELLAS.
 2. NO SE PERMITIRÁ TENER MATERIAL EN LA VÍA PÚBLICA SIN LA AUTORIZACIÓN DE LA AUTORIDAD CORRESPONDIENTE.
 3. SE PROHIBE DEPOSITAR ESCOMBRO EN LA VÍA PÚBLICA, LA VIOLACIÓN DE ESTA DISPOSICIÓN TRAE APAREJOS Y SANCIONES DE TIPO SECUNDARIAS Y ADMINISTRATIVAS A LA PERSONA RESPONSABLE DE LA OBRA.
 4. PARA REALIZAR CUALQUIER TIPO DE MANIOBRA PROPIA DE LA CONSTRUCCIÓN, EN LA QUE SE OBSTRUYA PARCIAL O TOTALMENTE EL TRANSITO DE PERSONAS Y/O VEHÍCULOS, DEBERÁ CONTAR CON PREVIA AUTORIZACIÓN DE ESTA DIRECCIÓN Y DE LA DIRECCIÓN.
 5. CONSTRUIR MAS DE LO AUTORIZADO SERA MOTIVO DE INFRACCIÓN.
 6. SI SE PRETENDE SUSPENDER LA OBRA, SOLICITAR POR ESCRITO A LA DIRECCION, DENTRO DEL PLAZO DE VIGENCIA DE LA LICENCIA, MISMA QUE NO SERA MAYOR A SEIS MESES. RECATIVANDOSE EL LAPSO DISPONIBLE AL TERMINAR ESTA.

LA FALTA DE ESTA LICENCIA EN EL LUGAR DE LA OBRA SERÁ MOTIVO DE INFRACCIÓN



H. AYUNTAMIENTO
2017 - 2019

MUNICIPIO DE RINCÓN DE ROMOS, AGS.
DIRECCIÓN GENERAL DE PLANEACIÓN Y DESARROLLO URBANO

LICENCIA DE CONSTRUCCIÓN

| | |
|-----------|------------|
| FOLIO No. | 341/2017 |
| FECHA. | 18/12/2017 |

| DATOS DEL PROPIETARIO: | | DATOS DEL PREDIO: | | | |
|---|--|-------------------|-----------------|--------------------------|-----------------------|
| NOMBRE: | | UBICACIÓN: | | USO DE SUELO AUTORIZADO: | HABITACIONAL |
| DOMICILIO: | | CALLE | ALLENDE PTE | MANZANA: | N/A |
| | | NUMERO | 503 | LOTE: | N/A |
| | | FRACC. | BARRIO DE CHORA | LOCALIDAD: | RINCÓN DE ROMOS, AGS. |
| COL/FRACC: | | CUENTA CATASTRAL: | | 701 04 080 018 000 | |
| LOCALIDAD: | | N° DE C.M.C.U.: | | 588/2017 | |
| TELÉFONO | | CONTRATO DE AGUA: | | 1506-1 | |
| FIRMA DEL PROPIETARIO O REPRESENTANTE LEGAL | | URBANIZACIÓN: | | | |
| | | AGUA POTABLE | SI | GUARNICIÓN | SI |
| | | DRENAJE | SI | BANQUETA | SI |
| | | ELECTRICIDAD | SI | PAVIMENTO | SI |

| DATOS DE LA OBRA | | | |
|---|--------------|------------------------|----------------|
| DESCRIPCIÓN DE LA OBRA | TIPO DE OBRA | SUPERFICIE A CONSTRUIR | |
| CONSTRUCCION DE RECAMARA EN TERMINACION TOTAL, SALA, BAÑO Y RECIBIDOR EN OBRA NEGRA. 1ER NIVEL. | BARDEO | SOTANO | M ² |
| | CONSTRUCCIÓN | PLANTA BAJA | M ² |
| | REPARACION | PRIMER NIVEL | 68.25 |
| | DEMOLICION | x SEGUNDO NIVEL | M ² |
| | OTROS | TERCER NIVEL | M ² |
| | | OTROS | M ² |

| PERITOS DE OBRA: | | | |
|----------------------|------------------|-----|--------------------------|
| RESPONSABLE DE OBRA | ESTRUCTURAL | | INSTALACIONES ESPECIALES |
| NOMBRE: N/A | NOMBRE: | N/A | NOMBRE: |
| No. DE REGISTRO: N/A | No. DE REGISTRO: | N/A | No. DE REGISTRO: |
| CÉDULA PROF. N/A | CÉDULA PROF. | N/A | CÉDULA PROF. |
| FIRMA. | FIRMA. | N/A | FIRMA. |

| DATOS DE LA AUTORIZACIÓN | | | |
|--------------------------|---|---|------|
| VIGENCIA DE LA LICENCIA | DIA | MES | AÑO |
| DEL: | 18 | DICIEMBRE | 2017 |
| AL: | 18 | DICIEMBRE | 2018 |
| POR LA DIRECCIÓN | | | |
| REVISÓ | ANALIZÓ | AUTORIZÓ | |
| | <i>P.A.</i>
ING. EFRAIN HERNANDEZ MARENTES | LIC. URB. JESUS JAIME GARCIA | |
| DEPARTAMENTO JURIDICO | AREA DE CONTROL URBANO | DIRECTOR DE PLANEACION Y DESARROLLO URBANO. | |




AL OBTENER LA PRESENTE LICENCIA DE CONSTRUCCIÓN EL SOLICITANTE QUEDARÁ OBLIGADO A LO SIGUIENTE:

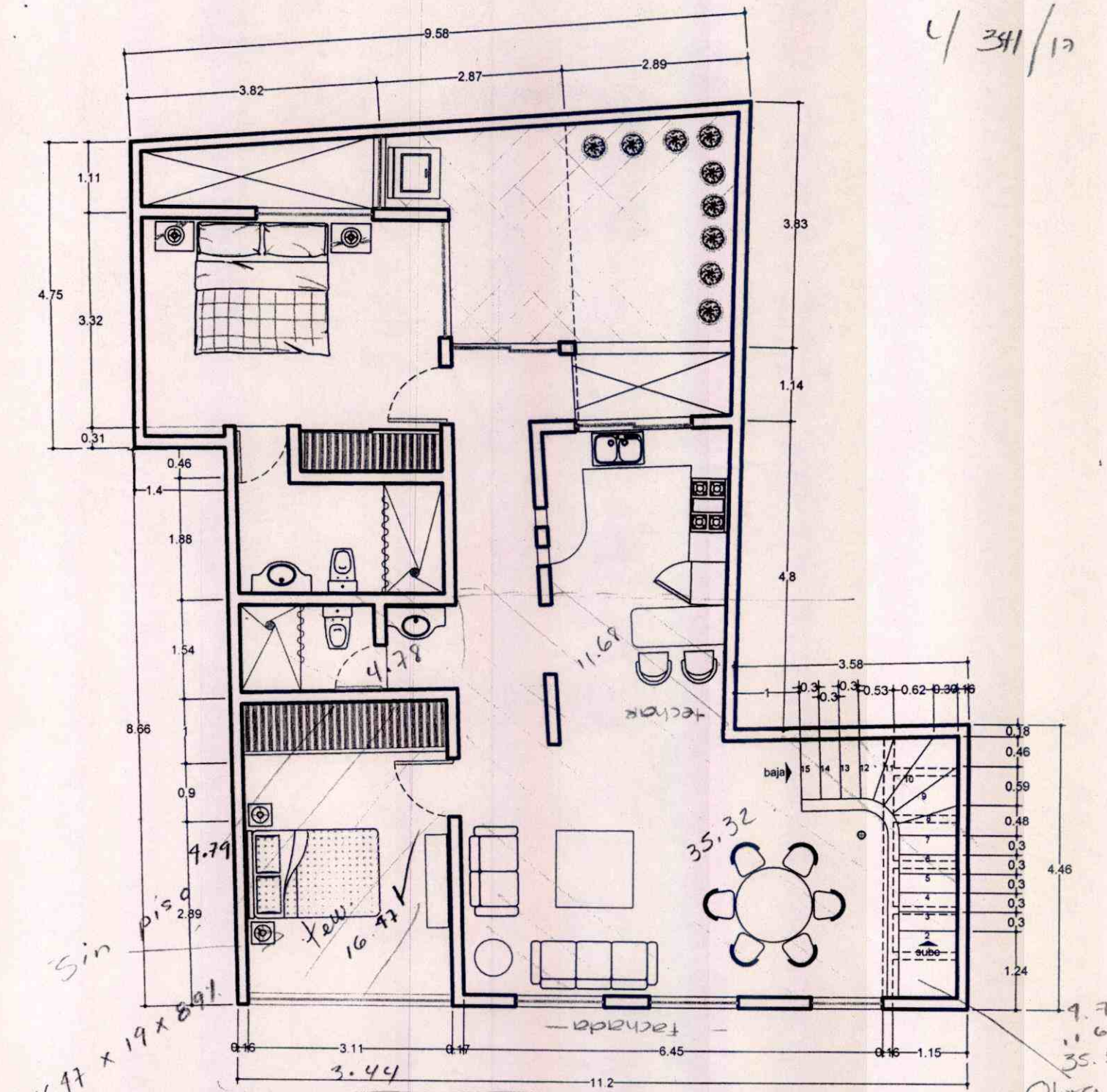
1. LAS AUTORIDADES ESTATALES Y MUNICIPALES NO SERÁN RESPONSABLES DEL DISEÑO, CÁLCULO Y PROYECTO DE CONSTRUCCIÓN DE LAS OBRAS Y DE LOS MATERIALES A UTILIZARSE, LO CUAL ES RESPONSABILIDAD DEL PROPIETARIO O POSEEDOR DE LAS MISMAS, DEL CONSTRUCTOR Y/O DE LOS PERITOS RESPONSABLES DE LAS OBRAS Y ESPECIALIZADOS QUE INTERVENGAN EN ELLAS.
2. NO SE PERMITIRÁ TENER MATERIAL EN LA VÍA PÚBLICA SIN AUTORIZACIÓN DE LA AUTORIDAD CORRESPONDIENTE.
3. SE PROHIBE DEPOSITAR ESCOMBRO EN LA VÍA PÚBLICA, LA VIOLACIÓN DE ESTA DISPOSICIÓN TRAE APAREJOS Y SANCIONES DE TIPO SECUNDARIAS Y ADMINISTRATIVAS A LA PERSONA RESPONSABLE DE LA OBRA.
4. PARA REALIZAR CUALQUIER TIPO DE MANIOBRA PROPIA DE LA CONSTRUCCIÓN, EN LA QUE SE OBSTRUYA PARCIAL O TOTALMENTE EL TRANSITO DE PERSONAS Y/O VEHÍCULOS, DEBERÁ CONTAR CON PREVIA AUTORIZACIÓN DE ESTA DIRECCIÓN Y DE LA DIRECCIÓN.
5. CONSTRUIR MAS DE LO AUTORIZADO SERA MOTIVO DE INFRACCIÓN.
6. SI SE PRETENDE SUSPENDER LA OBRA, SOLICITAR POR ESCRITO A LA DIRECCION, DENTRO DEL PLAZO DE VIGENCIA DE LA LICENCIA, MISMA QUE NO SERA MAYOR A SEIS MESES. RECATIVANDOSE EL LAPSO DISPONIBLE AL TERMINAR ESTA.

LA FALTA DE ESTA LICENCIA EN EL LUGAR DE LA OBRA SERÁ MOTIVO DE INFRACCIÓN

4/341/17



C/ 341/12



PLANTA ALTA

CASA HABITACION Sr. Mireya del Carmen Luévano López

Allende N° 503

RINCON DE ROMOS, AGS.

COTAS EN METROS



Obra negra
16.97
11.69
35.32
17.78



H. AYUNTAMIENTO
2017 - 2019

MUNICIPIO DE RINCÓN DE ROMOS, AGS.
DIRECCIÓN GENERAL DE PLANEACIÓN Y DESARROLLO URBANO

LICENCIA DE CONSTRUCCIÓN

| | |
|-----------|------------|
| FOLIO No. | 342/2017 |
| FECHA. | 19/12/2017 |

| DATOS DEL PROPIETARIO: | | DATOS DEL PREDIO: | | | |
|---|--|-------------------|------------------|--------------------------|----------------------------|
| NOMBRE: | | UBICACIÓN: | | USO DE SUELO AUTORIZADO: | HABITACIONAL |
| DOMICILIO: | | CALLE | 21 DE MARZO | MANZANA: | N/A |
| | | NUMERO | 203-B | LOTE: | 2 |
| | | FRACC. | H. HUGO OLIVARES | LOCALIDAD: | PABELLON DE HGO., R. DE R. |
| COL/FRACC: | | CUENTA CATASTRAL: | 703 020 045 026 | | |
| LOCALIDAD: | | Nº DE C.M.C.U.: | 589/2017 | | |
| TELÉFONO | | CONTRATO DE AGUA: | N/A | | |
| FIRMA DEL PROPIETARIO O REPRESENTANTE LEGAL | | URBANIZACIÓN: | | | |
| | | AGUA POTABLE | SI | GUARNICIÓN | SI |
| | | DRENAJE | SI | BANQUETA | SI |
| | | ELECTRICIDAD | SI | PAVIMENTO | SI |

| DATOS DE LA OBRA | | | | |
|---|--------------|---|------------------------|----------------------|
| DESCRIPCIÓN DE LA OBRA | TIPO DE OBRA | | SUPERFICIE A CONSTRUIR | |
| CONSTRUCCION DE CASA HABITACION EN OBRA NEGRA, BANDA PERIMETRAL Y COLOCACION DE PORTON. | BARDEO | X | SOTANO | M ² |
| | CONSTRUCCIÓN | X | PLANTA BAJA | 91.00 M ² |
| | REPARACION | | PRIMER NIVEL | M ² |
| | DEMOLICION | | SEGUNDO NIVEL | M ² |
| | OTROS | | TERCER NIVEL | M ² |
| | | | OTROS | 6.50 M ² |

| RESPONSABLE DE OBRA | | PERITOS DE OBRA: | |
|---------------------|-----|------------------|--------------------------|
| | | ESTRUCTURAL | INSTALACIONES ESPECIALES |
| NOMBRE: | N/A | NOMBRE: | N/A |
| No. DE REGISTRO: | N/A | No. DE REGISTRO: | N/A |
| CÉDULA PROF. | N/A | CÉDULA PROF. | N/A |
| FIRMA. | | FIRMA. | N/A |

| DATOS DE LA AUTORIZACIÓN | | | |
|--------------------------|--------------------------------|--|------|
| VIGENCIA DE LA LICENCIA | DIA | MES | AÑO |
| DEL | 10 | DICIEMBRE | 2017 |
| AL | 19 | DICIEMBRE | 2018 |
| POR LA DIRECCIÓN | | | |
| REVISÓ | ANALIZÓ | AUTORIZÓ | |
| | PA. | | |
| | ING. EFRAIN HERNANDEZ MARENTES | LIC. URB. JESUS JAIME GARCIA | |
| DEPARTAMENTO JURIDICO | AREA DE CONTROL URBANO | ENCARGADO DE DESPACHO DE LA DIRECCIÓN GENERAL DE PLANEACIÓN Y DESARROLLO URBANO. | |




AL OBTENER LA PRESENTE LICENCIA DE CONSTRUCCIÓN EL SOLICITANTE QUEDARÁ OBLIGADO A LO SIGUIENTE:

- NO SE PERMITIRÁ TENER MATERIAL EN LA VÍA PÚBLICA SIN AUTORIZACIÓN DE LA AUTORIDAD CORRESPONDIENTE.
- SE PROHIBE DEPOSITAR ESCOMBRO EN LA VÍA PÚBLICA, LA VIOLACIÓN DE ESTA DISPOSICIÓN TRAE APAREJOS Y SANCIONES DE TIPO SECUNDARIAS Y ADMINISTRATIVAS A LA PERSONA RESPONSABLE DE LA OBRA.
- PARA REALIZAR CUALQUIER TIPO DE MANOBRAS PROPIAS DE LA CONSTRUCCIÓN, EN LA QUE SE OBSTRUYA PARCIAL O TOTALMENTE EL TRANSITO DE PERSONAS Y/O VEHICULOS, DEBERÁ CONTAR CON PREVIA AUTORIZACIÓN DE ESTA DIRECCIÓN Y DE LA DIRECCIÓN.
- CONSTRUIR MAS DE LO AUTORIZADO SERA MOTIVO DE INFRACCIÓN.
- SI SE PRETENDE SUSPENDER LA OBRA, SOLICITAR POR ESCRITO A LA DIRECCION, DENTRO DEL PLAZO DE VIGENCIA DE LA LICENCIA, MISMA QUE NO SERA MAYOR A SEIS MESES. RECATIVANDOSE EL LAPSO DISPONIBLE AL TERMINAR ESTA.

LA FALTA DE ESTA LICENCIA EN EL LUGAR DE LA OBRA SERÁ MOTIVO DE INFRACCIÓN

2/342/17



BARDEO PRIMETRAL Y COLOCACION DE PORTON
CONSTRUCCION DE CASA HABITACION OBRA NEGRA

6.50 ML
91.00 M2



H. AYUNTAMIENTO
2017 - 2019

MUNICIPIO DE RINCÓN DE ROMOS, AGS.
DIRECCIÓN GENERAL DE PLANEACIÓN Y DESARROLLO URBANO

LICENCIA DE CONSTRUCCIÓN

| | |
|-----------|------------|
| FOLIO No. | 343/2017 |
| FECHA. | 20/12/2017 |

| DATOS DEL PROPIETARIO: | | DATOS DEL PREDIO: | | | |
|---|--|-------------------|--------------------------|-------------------------|----------------------|
| NOMBRE: | | UBICACIÓN: | USO DE SUELO AUTORIZADO: | HABITACIONAL Y SERVICIO | |
| DOMICILIO: | | CALLE | 20 DE NOVIEMBRE | MANZANA: | N/A |
| | | NUMERO | 110 | LOTE: | N/A |
| | | FRACC. | SANTA ANITA | LOCALIDAD: | RINCON DE ROMOS AGS. |
| COL/FRACC: | | CUENTA CATASTRAL: | 701 03 010 021 | | |
| LOCALIDAD: | | Nº DE C.M.C.U.: | 590/2017 | | |
| TELÉFONO | | CONTRATO DE AGUA: | 2769-1 | | |
| FIRMA DEL PROPIETARIO O REPRESENTANTE LEGAL | | URBANIZACIÓN: | | | |
| | | AGUA POTABLE | SI | GUARNICIÓN | SI |
| | | DRENAJE | SI | BANQUETA | SI |
| | | ELECTRICIDAD | SI | PAVIMENTO | SI |

| DATOS DE LA OBRA | | | | | |
|---|--------------|---|------------------------|-------|----------------|
| DESCRIPCIÓN DE LA OBRA | TIPO DE OBRA | | SUPERFICIE A CONSTRUIR | | |
| CONSTRUCCION DE TECHO EN PLANTA BAJA (CONSULTORIO) Y CONSTRUCCION DE RECAMARA EN 1ER NIVEL TERMINACION TOTAL. | BARDEO | X | SOTANO | | M ² |
| | CONSTRUCCIÓN | X | PLANTA BAJA | 38.64 | M ² |
| | REPARACION | | PRIMER NIVEL | 38.64 | M ² |
| | DEMOLICION | | SEGUNDO NIVEL | | M ² |
| | OTROS | | TERCER NIVEL | | M ² |
| | | | OTROS | | M ² |

| RESPONSABLE DE OBRA | | PERITOS DE OBRA: ESTRUCTURAL | | INSTALACIONES ESPECIALES | |
|---------------------|-----|------------------------------|-----|--------------------------|-----|
| NOMBRE: | N/A | NOMBRE: | N/A | NOMBRE: | N/A |
| No. DE REGISTRO: | N/A | No. DE REGISTRO: | N/A | No. DE REGISTRO: | N/A |
| CÉDULA PROF. | N/A | CÉDULA PROF. | N/A | CÉDULA PROF. | N/A |
| FIRMA. | | FIRMA. | N/A | FIRMA. | N/A |

| DATOS DE LA AUTORIZACIÓN | | | |
|--------------------------|--------------------------------|---|------|
| VIGENCIA DE LA LICENCIA | DIA | MES | AÑO |
| DEL | 20 | DICIEMBRE | 2017 |
| AL | 20 | DICIEMBRE | 2018 |
| POR LA DIRECCIÓN | | | |
| REVISÓ | P.A. ANALIZÓ | AUTORIZÓ | |
| | ING. EFRAÍN HERNÁNDEZ MARENTES | M.C. URB. JESÚS JAIME GARCÍA | |
| DEPARTAMENTO JURIDICO | AREA DE CONTROL URBANO | DIRECTOR DE PLANEACION Y DESARROLLO URBANO. | |



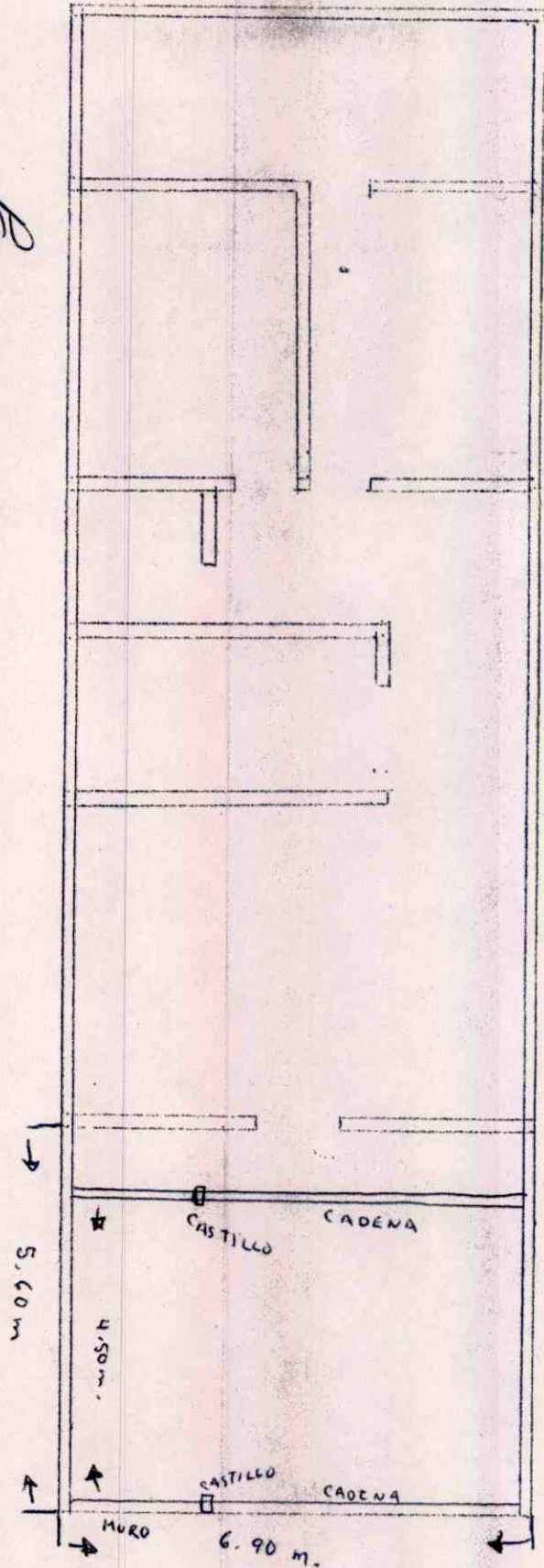

DIRECCIÓN GENERAL DE PLANEACION Y DESARROLLO URBANO
MUNICIPIO DE RINCÓN DE ROMOS, AGS
Rincón de Romos, Ags.

| AL OBTENER LA PRESENTE LICENCIA DE CONSTRUCCION EL SOLICITANTE QUEDARA OBLIGADO A LO SIGUIENTE: |
|---|
| 1. NO SE PERMITIRÁ TENER MATERIAL EN LA VÍA PÚBLICA SIN AUTORIZACIÓN DE LA AUTORIDAD CORRESPONDIENTE. |
| 2. SE PROHIBE DEPOSITAR ESCOMBRO EN LA VÍA PÚBLICA. LA VIOLACIÓN DE ESTA DISPOSICIÓN TRAE APAREJOS Y SANCIONES DE TIPO SECUNDARIAS Y ADMINISTRATIVAS A LA PERSONA RESPONSABLE DE LA OBRA. |
| 3. PARA REALIZAR CUALQUIER TIPO DE MANIOBRA PROPIA DE LA CONSTRUCCIÓN, EN LA QUE SE OBSTRUYA PARCIAL O TOTALMENTE EL TRANSITO DE PERSONAS Y/O VEHICULOS, DEBERÁ CONTAR CON PREVIA AUTORIZACIÓN DE ESTA DIRECCIÓN Y DE LA DIRECCIÓN. |
| 4.- CONSTRUIR MAS DE LO AUTORIZADO SERA MOTIVO DE INFRACCION. |
| 5. SI SE PRETENDE SUSPENDER LA OBRA, SOLICITAR POR ESCRITO A LA DIRECCION, DENTRO DEL PLAZO DE VIGENCIA DE LA LICENCIA, MISMA QUE NO SERA MAYOR A SEIS MESES. RECATIVANDOSE EL LAPSO DISPONIBLE AL TERMINAR ESTA. |

LA FALTA DE ESTA LICENCIA EN EL LUGAR DE LA OBRA SERÁ MOTIVO DE INFRACCION

e343/17

Bar. Ir. de construcción



Se va a techar esta
área y construir 2^a planta

CALLE 20 DE NOV. # 110



H. AYUNTAMIENTO
2017 - 2019

MUNICIPIO DE RINCÓN DE ROMOS, AGS.
DIRECCIÓN GENERAL DE PLANEACIÓN Y DESARROLLO URBANO

LICENCIA DE CONSTRUCCIÓN

| | |
|-----------|------------|
| FOLIO No. | 344/2017 |
| FECHA. | 18/12/2017 |

| DATOS DEL PROPIETARIO: | | DATOS DEL PREDIO: | | | |
|---|--|-------------------|-----------------|--------------------------|-----------------------|
| NOMBRE: | | UBICACIÓN: | | USO DE SUELO AUTORIZADO: | HABITACIONAL |
| DOMICILIO: | | CALLE | FRANCISCO VILLA | MANZANA: | 4 |
| | | NUMERO | 110 | LOTE: | 5 |
| | | FRACC. | LA MESQUITERA | LOCALIDAD: | RINCON DE ROMOS, AGS. |
| COL/FRACC: | | CUENTA CATASTRAL: | | 701 02 060 001 005 | |
| LOCALIDAD: | | N° DE C.M.C.U.: | | 591/2017 | |
| TELÉFONO | | CONTRATO DE AGUA: | | 5628-1 | |
| FIRMA DEL PROPIETARIO O REPRESENTANTE LEGAL | | URBANIZACIÓN: | | | |
| | | AGUA POTABLE | SI | GUARNICIÓN | SI |
| | | DRENAJE | SI | BANQUETA | SI |
| | | ELECTRICIDAD | SI | PAVIMENTO | SI |

| DATOS DE LA OBRA | | | | |
|---|--------------|------------------------|------|----------------|
| DESCRIPCIÓN DE LA OBRA | TIPO DE OBRA | SUPERFICIE A CONSTRUIR | | |
| CONSTRUCCION DE JARDINERA, COLOCACION DE PUERTA Y PORTON. | BARDEO | SOTANO | | M ² |
| | CONSTRUCCIÓN | PLANTA BAJA | 6.50 | M ² |
| | REPARACION | PRIMER NIVEL | | M ² |
| | DEMOLICION | x SEGUNDO NIVEL | | M ² |
| | OTROS | x TERCER NIVEL | | M ² |
| | | OTROS | | |

| PERITOS DE OBRA: | | | | | |
|---------------------|-----|------------------|-----|--------------------------|-----|
| RESPONSABLE DE OBRA | | ESTRUCTURAL | | INSTALACIONES ESPECIALES | |
| NOMBRE: | N/A | NOMBRE: | N/A | NOMBRE: | N/A |
| No. DE REGISTRO: | N/A | No. DE REGISTRO: | N/A | No. DE REGISTRO: | N/A |
| CÉDULA PROF. | N/A | CÉDULA PROF. | N/A | CÉDULA PROF. | N/A |
| FIRMA. | | FIRMA. | | FIRMA. | |

| DATOS DE LA AUTORIZACIÓN | | | | |
|--------------------------|---------------------------------------|---|------|--|
| VIGENCIA DE LA LICENCIA | DIA | MES | AÑO | |
| DEL: | 18 | DICIEMBRE | 2017 | |
| AL: | 18 | JUNIO | 2018 | |
| POR LA DIRECCIÓN | | | | |
| REVISÓ | ANALIZÓ | AUTORIZÓ | | |
| | PA
ING. EFFRAIN HERNANDEZ MARENTES | L.C. URB. JESUS JAIME GARCIA | | |
| DEPARTAMENTO JURIDICO | AREA DE CONTROL URBANO | DIRECTOR DE PLANEACION Y DESARROLLO URBANO. | | |




Rincón de Romos, Ags.

- AL OBTENER LA PRESENTE LICENCIA DE CONSTRUCCIÓN EL SOLICITANTE QUEDARA OBLIGADO A LO SIGUIENTE:**
1. LAS AUTORIDADES ESTATALES Y MUNICIPALES NO SERÁN RESPONSABLES DEL DISEÑO, CÁLCULO Y PROYECTO DE CONSTRUCCIÓN DE LAS OBRAS Y DE LOS MATERIALES A UTILIZARSE, LO CUALES RESPONSABILIDAD DEL PROPIETARIO O POSEEDOR DE LAS MISMAS, DEL CONSTRUCTOR Y/O DE LOS PERITOS RESPONSABLES DE LAS OBRAS Y ESPECIALIZADOS QUE INTERVENGAN EN ELLAS.
 2. NO SE PERMITIRÁ TENER MATERIAL EN LA VÍA PÚBLICA SIN LA AUTORIZACIÓN DE LA AUTORIDAD CORRESPONDIENTE.
 3. SE PROHIBE DEPOSITAR ESCOMBRO EN LA VÍA PÚBLICA, LA VIOLACIÓN DE ESTA DISPOSICIÓN TRAE APAREJOS Y SANCIONES DE TIPO SECUNDARIAS Y ADMINISTRATIVAS A LA PERSONA RESPONSABLE DE LA OBRA.
 4. PARA REALIZAR CUALQUIER TIPO DE MANIOBRA PROPIA DE LA CONSTRUCCIÓN, EN LA QUE SE OBSTRUYA PARCIAL O TOTALMENTE EL TRANSITO DE PERSONAS Y/O VEHÍCULOS, DEBERÁ CONTAR CON PREVIA AUTORIZACIÓN DE ESTA DIRECCIÓN Y DE LA DIRECCIÓN.
 5. CONSTRUIR MAS DE LO AUTORIZADO SERA MOTIVO DE INFRACCIÓN.
 6. SI SE PRETENDE SUSPENDER LA OBRA, SOLICITAR POR ESCRITO A LA DIRECCION, DENTRO DEL PLAZO DE VIGENCIA DE LA LICENCIA, MISMA QUE NO SERA MAYOR A SEIS MESES. RECATIVANDOSE EL LAPSO DISPONIBLE AL TERMINAR ESTA.

LA FALTA DE ESTA LICENCIA EN EL LUGAR DE LA OBRA SERÁ MOTIVO DE INFRACCIÓN

L/344/13



CONSTRUCCION DE JARDINERA SUPERFICIE DE 6.11 M²



H. AYUNTAMIENTO
2017 - 2019

MUNICIPIO DE RINCÓN DE ROMOS, AGS.
DIRECCIÓN GENERAL DE PLANEACIÓN Y DESARROLLO URBANO

LICENCIA DE CONSTRUCCIÓN

| | |
|-----------|------------|
| FOLIO No. | 345/2017 |
| FECHA. | 13/12/2017 |

| DATOS DEL PROPIETARIO: | | DATOS DEL PREDIO: | | | |
|---|--|-------------------|----------------------|--------------------------|-----------------------|
| NOMBRE: | | UBICACIÓN: | | USO DE SUELO AUTORIZADO: | HABITACIONAL |
| DOMICILIO: | | AVENIDA | ANTONIO MUÑOZ ACOSTA | MANZANA: | 16 |
| | | NUMERO | 342 | LOTE: | 47 |
| | | FRACC. | SOLIDARIDAD | LOCALIDAD: | RINCÓN DE ROMOS, AGS. |
| COL/FRACC: | | CUENTA CATASTRAL: | | 701 03 069 009 | |
| LOCALIDAD: | | N° DE C.M.C.U.: | | 581/2017 | |
| TELÉFONO | | CONTRATO DE AGUA: | | 13806-1 | |
| FIRMA DEL PROPIETARIO O REPRESENTANTE LEGAL | | URBANIZACIÓN: | | | |
| | | AGUA POTABLE | SI | GUARNICIÓN | SI |
| | | DRENAJE | SI | BANQUETA | SI |
| | | ELECTRICIDAD | SI | PAVIMENTO | SI |

| DATOS DE LA OBRA | | | |
|--|--------------|------------------------|----------------------|
| DESCRIPCIÓN DE LA OBRA | TIPO DE OBRA | SUPERFICIE A CONSTRUIR | |
| CONSTRUCCION DE RECAMARA 1ER NIVEL EN OBRA NEGRA Y BARDA PERIMETRAL. | BARDEO | SOTANO | M ² |
| | CONSTRUCCIÓN | X PLANTA BAJA | M ² |
| | REPARACION | PRIMER NIVEL | 36.00 M ² |
| | DEMOLICION | SEGUNDO NIVEL | M ² |
| | OTROS | TERCER NIVEL | M ² |
| | | OTROS | 34.00 M ² |

| PERITOS DE OBRA: | | | |
|----------------------|----------------------|--------------------------|-----|
| RESPONSABLE DE OBRA | ESTRUCTURAL | INSTALACIONES ESPECIALES | |
| NOMBRE: N/A | NOMBRE: N/A | NOMBRE: | N/A |
| No. DE REGISTRO: N/A | No. DE REGISTRO: N/A | No. DE REGISTRO: | N/A |
| CÉDULA PROF. N/A | CÉDULA PROF. N/A | CÉDULA PROF. | N/A |
| FIRMA. | FIRMA. | FIRMA. | N/A |

| DATOS DE LA AUTORIZACIÓN | | | |
|--------------------------|--------------------------------|---|------|
| VIGENCIA DE LA LICENCIA | DIA | MES | AÑO |
| DEL: | 13 | DICIEMBRE | 2017 |
| AL: | 13 | DICIEMBRE | 2018 |
| POR LA DIRECCIÓN | | | |
| REVISÓ | ANALIZÓ | AUTORIZÓ | |
| | ING. EFRAIN HERNANDEZ MARENTES | LIC. URB. JESUS JAIME GARCIA | |
| DEPARTAMENTO JURIDICO | AREA DE CONTROL URBANO | DIRECTOR DE PLANEACION Y DESARROLLO URBANO. | |

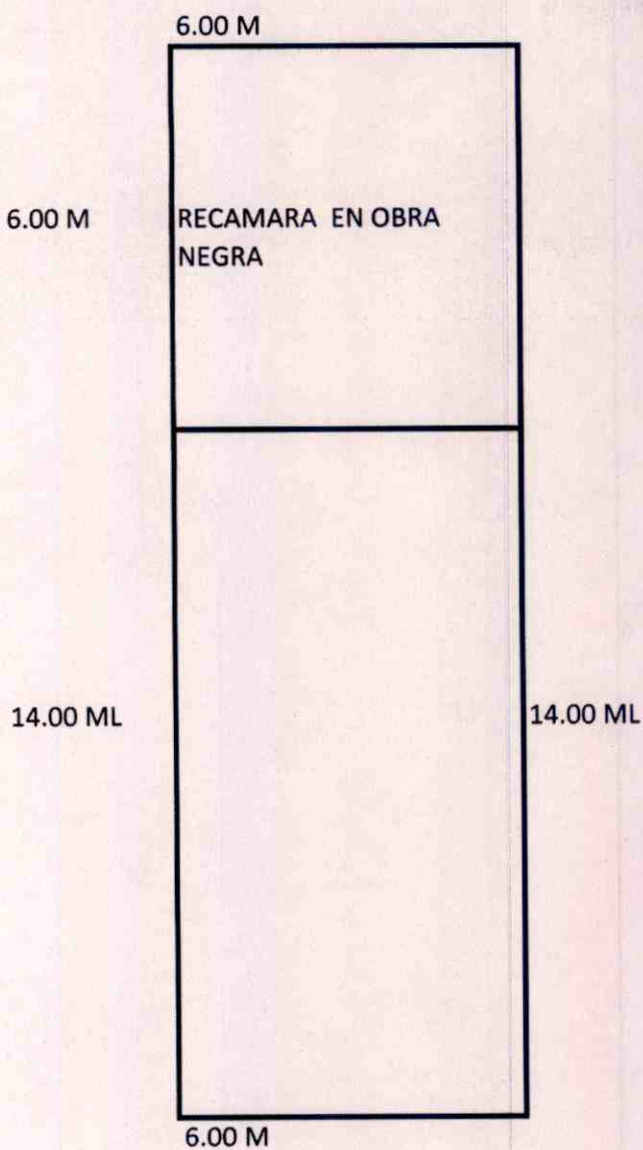


Rincón de Romos, Ags.

- AL OBTENER LA PRESENTE LICENCIA DE CONSTRUCCIÓN EL SOLICITANTE QUEDARÁ OBLIGADO A LO SIGUIENTE:
1. LAS AUTORIDADES ESTATALES Y MUNICIPALES NO SERÁN RESPONSABLES DEL DISEÑO, CÁLCULO Y PROYECTO DE CONSTRUCCIÓN DE LAS OBRAS Y DE LOS MATERIALES A UTILIZARSE, LO CUAL ES RESPONSABILIDAD DEL PROPIETARIO O POSEEDOR DE LAS MISMAS, DEL CONSTRUCTOR Y/O DE LOS PERITOS RESPONSABLES DE LAS OBRAS Y ESPECIALIZADOS QUE INTERVENGAN EN ELLAS.
 2. NO SE PERMITIRÁ TENER MATERIAL EN LA VÍA PÚBLICA SIN AUTORIZACIÓN DE LA AUTORIDAD CORRESPONDIENTE.
 3. SE PROHIBE DEPOSITAR ESCOMBRO EN LA VÍA PÚBLICA, LA VIOLACIÓN DE ESTA DISPOSICIÓN TRAE APAREJOS Y SANCIONES DE TIPO SECUNDARIAS Y ADMINISTRATIVAS A LA PERSONA RESPONSABLE DE LA OBRA.
 4. PARA REALIZAR CUALQUIER TIPO DE MANIOBRA PROPIA DE LA CONSTRUCCIÓN, EN LA QUE SE OBSTRUYA PARCIAL O TOTALMENTE EL TRANSITO DE PERSONAS Y/O VEHÍCULOS, DEBERÁ CONTAR CON PREVIA AUTORIZACIÓN DE ESTA DIRECCIÓN Y DE LA DIRECCIÓN.
 5. CONSTRUIR MAS DE LO AUTORIZADO SERA MOTIVO DE INFRACCIÓN.
 6. SI SE PRETENDE SUSPENDER LA OBRA, SOLICITAR POR ESCRITO A LA DIRECCION, DENTRO DEL PLAZO DE VIGENCIA DE LA LICENCIA, MISMA QUE NO SERA MAYOR A SEIS MESES. RECATIVANDOSE EL LAPSO DISPONIBLE AL TERMINAR ESTA.

LA FALTA DE ESTA LICENCIA EN EL LUGAR DE LA OBRA SERÁ MOTIVO DE INFRACCIÓN

L/345/17



ANTONIO MUÑOZ NO. 342

CONST. DE REC. 1ER NIVEL OBRA NEGRA 36.00 M2
BARDEO PERIMETRAL 1ER NIVEL 34.00 ML



H. AYUNTAMIENTO
2017 - 2019

MUNICIPIO DE RINCÓN DE ROMOS, AGS.
DIRECCIÓN GENERAL DE PLANEACIÓN Y DESARROLLO URBANO

LICENCIA DE CONSTRUCCIÓN

| | |
|-----------|------------|
| FOLIO No. | 350/2017 |
| FECHA. | 20/12/2017 |

| DATOS DEL PROPIETARIO: | | DATOS DEL PREDIO: | | | | |
|---|--|-------------------|---------------------------|--------------------------|----------------------|----|
| NOMBRE: | | UBICACIÓN: | | USO DE SUELO AUTORIZADO: | HABITACIONAL | |
| DOMICILIO: | | CALLE | PRIV. BAJA CALIFORNIA SUR | MANZANA: | N/A | |
| | | NUMERO | 103 | LOTE: | N/A | |
| | | FRACC. | BARRIO ALAMEDA | LOCALIDAD: | RINCON DE ROMOS AGS. | |
| COL/FRACC: | | CUENTA CATASTRAL: | | 701 03 002 015 000 | | |
| LOCALIDAD: | | N° DE C.M.C.U.: | | 595/2017 | | |
| TELÉFONO | | CONTRATO DE AGUA: | | N/A | | |
| FIRMA DEL PROPIETARIO O REPRESENTANTE LEGAL | | AGUA POTABLE | | SI | GUARNICIÓN | SI |
| | | DRENAJE | | SI | BANQUETA | SI |
| | | ELECTRICIDAD | | SI | PAVIMENTO | SI |
| | | | | | | |

| DATOS DE LA OBRA | | | | |
|---|--------------|------------------------|---------------|----------------------|
| DESCRIPCIÓN DE LA OBRA | TIPO DE OBRA | SUPERFICIE A CONSTRUIR | | |
| CONSTRUCCION DE CASA HABITACION EN PLANTA BAJA, OBRA NEGRA. | BARDEO | X | SOTANO | M ² |
| | CONSTRUCCIÓN | X | PLANTA BAJA | 64.00 M ² |
| | REPARACION | | PRIMER NIVEL | M ² |
| | DEMOLICION | | SEGUNDO NIVEL | M ² |
| | OTROS | | TERCER NIVEL | M ² |
| | | | OTROS | M ^L |

| PERITOS DE OBRA: | | | | | |
|---------------------|-----|------------------|-----|--------------------------|-----|
| RESPONSABLE DE OBRA | | ESTRUCTURAL | | INSTALACIONES ESPECIALES | |
| NOMBRE: | N/A | NOMBRE: | N/A | NOMBRE: | N/A |
| No. DE REGISTRO: | N/A | No. DE REGISTRO: | N/A | No. DE REGISTRO: | N/A |
| CÉDULA PROF. | N/A | CÉDULA PROF. | N/A | CÉDULA PROF. | N/A |
| FIRMA. | | FIRMA. | N/A | FIRMA. | N/A |

| DATOS DE LA AUTORIZACIÓN | | | |
|--------------------------|-----|-----------|------|
| VIGENCIA DE LA LICENCIA | DIA | MES | AÑO |
| DEL: | 20 | DICIEMBRE | 2017 |
| AL: | 20 | DICIEMBRE | 2018 |

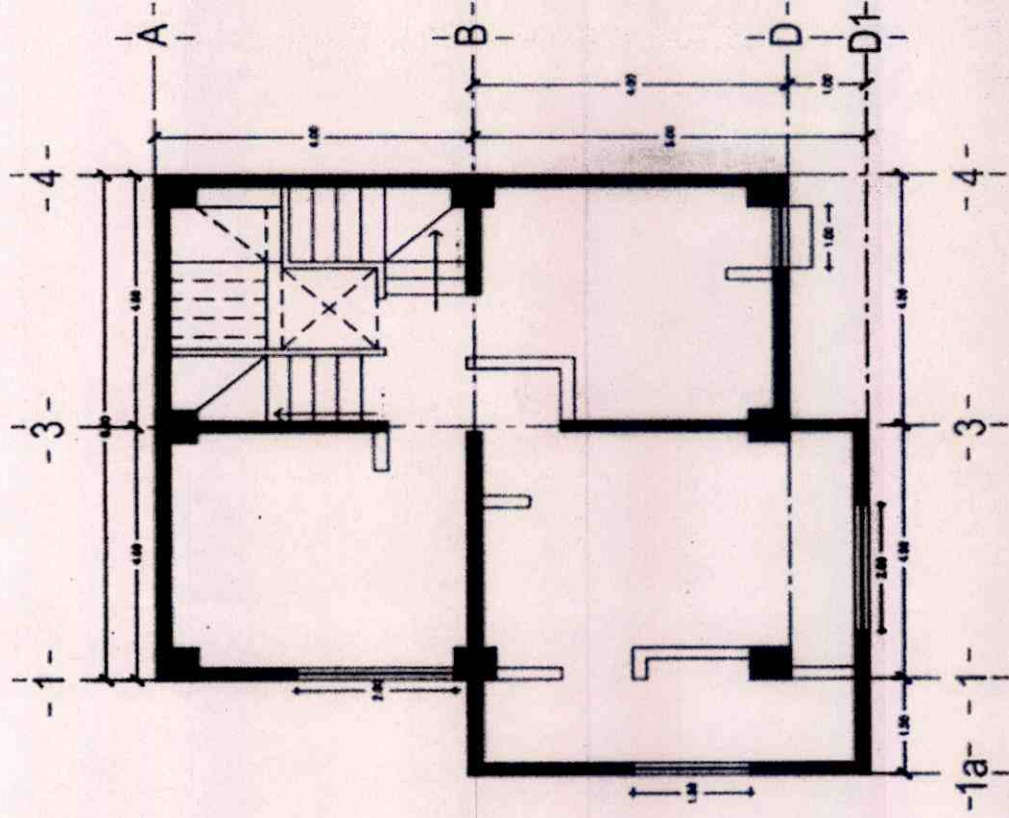
| REVISÓ | ANALIZÓ | AUTORIZÓ |
|-----------------------|---------------------------------|---|
| | P.A. | |
| | ING. EFFRAIN HERNANDEZ MARENTES | LIC. URB. JESÚS JAIME GARCÍA |
| DEPARTAMENTO JURIDICO | AREA DE CONTROL URBANO | DIRECTOR DE PLANEACION Y DESARROLLO URBANO. |



Rincón de Romos, Ags.

- AL OBTENER LA PRESENTE LICENCIA DE CONSTRUCCIÓN EL SOLICITANTE QUEDARÁ OBLIGADO A LO SIGUIENTE:
- NO SE PERMITIRÁ TENER MATERIAL EN LA VÍA PÚBLICA SIN AUTORIZACIÓN DE LA AUTORIDAD CORRESPONDIENTE.
 - SE PROHIBE DEPOSITAR ESCOMBRO EN LA VÍA PÚBLICA, LA VIOLACIÓN DE ESTA DISPOSICIÓN TRAE APARAJOS Y SANCIONES DE TIPO SECUNDARIAS Y ADMINISTRATIVAS A LA PERSONA RESPONSABLE DE LA OBRA.
 - PARA REALIZAR CUALQUIER TIPO DE MANIOBRA PROPIA DE LA CONSTRUCCIÓN, EN LA QUE SE OBSTRUYA PARCIAL O TOTALMENTE EL TRANSITO DE PERSONAS Y/O VEHICULOS, DEBERÁ CONTAR CON PREVIA AUTORIZACIÓN DE ESTA DIRECCIÓN Y DE LA DIRECCIÓN.
 - CONSTRUIR MAS DE LO AUTORIZADO SERA MOTIVO DE INFRACCIÓN.
 - SI SE PRETENDE SUSPENDER LA OBRA, SOLICITAR POR ESCRITO A LA DIRECCION, DENTRO DEL PLAZO DE VIGENCIA DE LA LICENCIA, MISMA QUE NO SERA MAYOR A SEIS MESES. RECATIVANDOSE EL LAPSO DISPONIBLE AL TERMINAR ESTA.

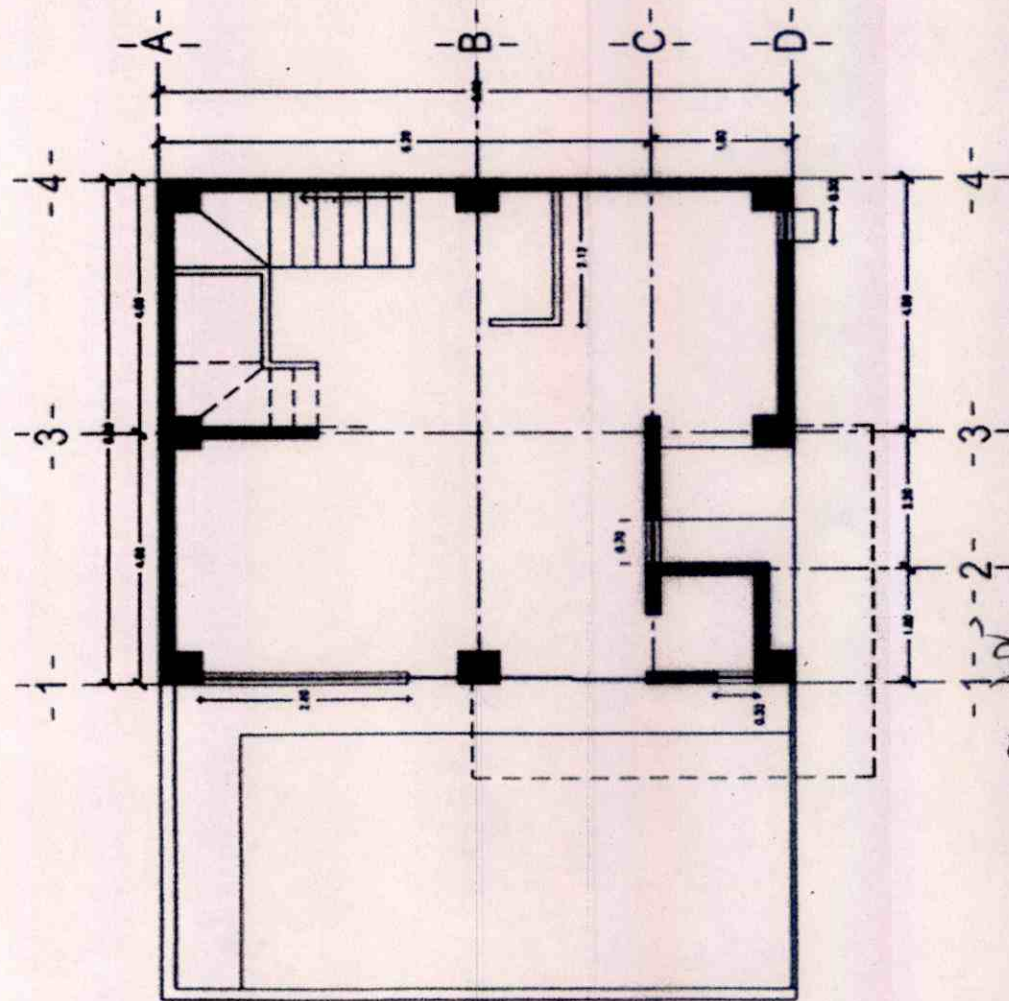
LA FALTA DE ESTA LICENCIA EN EL LUGAR DE LA OBRA SERÁ MOTIVO DE INFRACCIÓN



PLANTA NIVEL 2

*For model
Fondante -
Ponsars*

L/350/17



PLANTA NIVEL 1

*Conet. Casa Mas...
q' autor
Ponsa*



H. AYUNTAMIENTO
2017 - 2019

MUNICIPIO DE RINCÓN DE ROMOS, AGS.
DIRECCIÓN GENERAL DE PLANEACIÓN Y DESARROLLO URBANO

LICENCIA DE CONSTRUCCIÓN

| | |
|-----------|------------|
| FOLIO No. | 351/201 |
| FECHA. | 20/12/2017 |

| DATOS DEL PROPIETARIO: | | DATOS DEL PREDIO: | | | |
|---|--|-------------------|--------------------------|-------------------------|----------------------|
| NOMBRE: | | UBICACIÓN: | USO DE SUELO AUTORIZADO: | HABITACIONAL Y SERVICIO | |
| DOMICILIO: | | CALLE | 20 DE NOVIEMBRE | MANZANA: | 7 |
| | | NUMERO | 104 | LOTE: | 3 |
| | | FRACC. | MAGISTERIAL II | LOCALIDAD: | RINCON DE ROMOS AGS. |
| COL/FRACC: | | CUENTA CATASTRAL: | 701 02 030 003 000 | | |
| LOCALIDAD: | | N° DE C.M.C.U.: | 596/2017 | | |
| TELÉFONO | | CONTRATO DE AGUA: | 5889-1 | | |
| FIRMA DEL PROPIETARIO O REPRESENTANTE LEGAL | | URBANIZACIÓN: | | | |
| | | AGUA POTABLE | SI | GUARNICIÓN | SI |
| | | DRENAJE | SI | BANQUETA | SI |
| | | ELECTRICIDAD | SI | PAVIMENTO | SI |


| DATOS DE LA OBRA | | | | |
|---|--------------|---|------------------------|-----------------------------------|
| DESCRIPCIÓN DE LA OBRA | TIPO DE OBRA | | SUPERFICIE A CONSTRUIR | |
| CONSTRUCCION DE TECHO EN MURO YA EXISTENTE (PARA ACONDICIONAR DESPACHO), DEMOLICION DE BARDA Y CONSTRUCCION DE BARDA PERIMETRAL | BARDEO | X | SOTANO | M ² |
| | CONSTRUCCIÓN | X | PLANTA BAJA | 7.75 M ² |
| | REPARACION | | PRIMER NIVEL | M ² |
| | DEMOLICION | X | SEGUNDO NIVEL | M ² |
| | OTROS | | TERCER NIVEL | M ² |
| | | | OTROS | DEMOLICION 2.10 ML. BARDA 2.50ML. |

| PERITOS DE OBRA: | | | | | |
|---------------------|-----|------------------|-----|--------------------------|-----|
| RESPONSABLE DE OBRA | | ESTRUCTURAL | | INSTALACIONES ESPECIALES | |
| NOMBRE: | N/A | NOMBRE: | N/A | NOMBRE: | N/A |
| No. DE REGISTRO: | N/A | No. DE REGISTRO: | N/A | No. DE REGISTRO: | N/A |
| CÉDULA PROF. | N/A | CÉDULA PROF. | N/A | CÉDULA PROF. | N/A |
| FIRMA. | | FIRMA. | N/A | FIRMA. | N/A |

| DATOS DE LA AUTORIZACIÓN | | | |
|--------------------------|--------------------------------|---|------|
| VIGENCIA DE LA LICENCIA | DIA | MES | AÑO |
| DEL: | 20 | DICIEMBRE | 2017 |
| AL: | 20 | JUNIO | 2018 |
| POR LA DIRECCIÓN | | | |
| REVISÓ | ANALIZÓ | AUTORIZÓ | |
| | P.A. | | |
| | ING. EFRAIN HERNANDEZ MARENTES | LIC. URB. JESUS JAIME GARCIA | |
| DEPARTAMENTO JURIDICO | AREA DE CONTROL URBANO | DIRECTOR DE PLANEACION Y DESARROLLO URBANO. | |
| | | | |

- AL OBTENER LA PRESENTE LICENCIA DE CONSTRUCCION EL SOLICITANTE QUEDARA OBLIGADO A LO SIGUIENTE:
- NO SE PERMITIRÁ TENER MATERIAL EN LA VÍA PÚBLICA SIN AUTORIZACIÓN DE LA AUTORIDAD CORRESPONDIENTE.
 - SE PROHIBE DEPOSITAR ESCOMBRO EN LA VÍA PÚBLICA, LA VIOLACIÓN DE ESTA DISPOSICIÓN TRAE APARTEJOS Y SANCIONES DE TIPO SECUNDARIAS Y ADMINISTRATIVAS A LA PERSONA RESPONSABLE DE LA OBRA.
 - PARA REALIZAR CUALQUIER TIPO DE MANIOBRA PROPIA DE LA CONSTRUCCIÓN, EN LA QUE SE OBSTRUYA PARCIAL O TOTALMENTE EL TRANSITO DE PERSONAS Y/O VEHÍCULOS, DEBERÁ CONTAR CON PREVIA AUTORIZACIÓN DE ESTA DIRECCIÓN Y DE LA DIRECCIÓN.
 - CONSTRUIR MAS DE LO AUTORIZADO SERA MOTIVO DE INFRACCIÓN.
 - SI SE PRETENDE SUSPENDER LA OBRA, SOLICITAR POR ESCRITO A LA DIRECCION, DENTRO DEL PLAZO DE VIGENCIA DE LA LICENCIA, MISMA QUE NO SERA MAYOR A SEIS MESES. RECATIVANDOSE EL LAPSO DISPONIBLE AL TERMINAR ESTA.

LA FALTA DE ESTA LICENCIA EN EL LUGAR DE LA OBRA SERÁ MOTIVO DE INFRACCIÓN



© 2017 Google
© 2017 P.A. GI
© 2017 Google

Google earth

Google earth

pies
metros





H. AYUNTAMIENTO
2017 - 2019

MUNICIPIO DE RINCÓN DE ROMOS, AGS.
DIRECCIÓN GENERAL DE PLANEACIÓN Y DESARROLLO URBANO

LICENCIA DE CONSTRUCCIÓN

| | |
|-----------|------------|
| FOLIO No. | 352/2017 |
| FECHA. | 20/12/2017 |

| DATOS DEL PROPIETARIO: | | DATOS DEL PREDIO: | | | |
|---|--|-------------------|----------------------|--------------------------|----------------------|
| NOMBRE: | | UBICACIÓN: | | USO DE SUELO AUTORIZADO: | HABITACIONAL |
| DOMICILIO: | | CALLE | COYOTL | MANZANA: | 19 |
| | | NUMERO | 212 | LOTE: | 11 |
| | | FRACC. | LA ESTANCIA DE CHORA | LOCALIDAD: | RINCON DE ROMOS AGS. |
| COL/FRACC: | | CUENTA CATASTRAL: | 701 01 066 011 000 | | |
| LOCALIDAD: | | Nº DE C.M.C.U.: | 597/2017 | | |
| TELÉFONO | | CONTRATO DE AGUA: | 6441-1 | | |
| FIRMA DEL PROPIETARIO O REPRESENTANTE LEGAL | | URBANIZACIÓN: | | | |
| | | AGUA POTABLE | SI | GUARNICIÓN | SI |
| | | DRENAJE | SI | BANQUETA | SI |
| | | ELECTRICIDAD | SI | PAVIMENTO | SI |

| DATOS DE LA OBRA | | | | |
|--|--------------|------------------------|---------------|----------------------|
| DESCRIPCIÓN DE LA OBRA | TIPO DE OBRA | SUPERFICIE A CONSTRUIR | | |
| CONSTRUCCION DE DOS RECAMARAS EN TERMINACION TOTAL Y BARDA PERIMETRAL, EN 1ER NIVEL. | BARDEO | X | SOTANO | M ² |
| | CONSTRUCCIÓN | X | PLANTA BAJA | M ² |
| | REPARACION | | PRIMER NIVEL | 30.00 M ² |
| | DEMOLICION | | SEGUNDO NIVEL | M ² |
| | OTROS | | TERCER NIVEL | M ² |
| | | | OTROS | 28.00 M ^L |

| PERITOS DE OBRA: | | | | | |
|---------------------|-----|------------------|-----|--------------------------|-----|
| RESPONSABLE DE OBRA | | ESTRUCTURAL | | INSTALACIONES ESPECIALES | |
| NOMBRE: | N/A | NOMBRE: | N/A | NOMBRE: | N/A |
| No. DE REGISTRO: | N/A | No. DE REGISTRO: | N/A | No. DE REGISTRO: | N/A |
| CÉDULA PROF. | N/A | CÉDULA PROF. | N/A | CÉDULA PROF. | N/A |
| FIRMA. | | FIRMA. | | FIRMA. | |

| DATOS DE LA AUTORIZACIÓN | | | |
|--------------------------|--------------------------------|---|------|
| VIGENCIA DE LA LICENCIA | DIA | MES | AÑO |
| DEL: | 20 | DICIEMBRE | 2017 |
| AL: | 20 | JUNIO | 2018 |
| POR LA DIRECCIÓN | | | |
| REVISÓ | ANALIZÓ | AUTORIZÓ | |
| | ING. EFRAIN HERNANDEZ MARENTES | LIC. URB. JÉSUS JAIME GARCÍA | |
| DEPARTAMENTO JURIDICO | AREA DE CONTROL URBANO | DIRECTOR DE PLANEACION Y DESARROLLO URBANO. | |



DIRECCIÓN GENERAL DE PLANEACION Y DESARROLLO URBANO
MUNICIPIO DE RINCÓN DE ROMOS, AGS.

Rincón de Romos, Ags.

AL OBTENER LA PRESENTE LICENCIA DE CONSTRUCCIÓN EL SOLICITANTE QUEDARÁ OBLIGADO A LO SIGUIENTE:

- NO SE PERMITIRÁ TENER MATERIAL EN LA VÍA PÚBLICA SIN AUTORIZACIÓN DE LA AUTORIDAD CORRESPONDIENTE.
- SE PROHIBE DEPOSITAR ESCOMIRO EN LA VÍA PÚBLICA, LA VIOLACIÓN DE ESTA DISPOSICIÓN TRAE APARAJOS Y SANCIONES DE TIPO SECUNDARIAS Y ADMINISTRATIVAS A LA PERSONA RESPONSABLE DE LA OBRA.
- PARA REALIZAR CUALQUIER TIPO DE MANIOBRA PROPIA DE LA CONSTRUCCIÓN, EN LA QUE SE OBSTRUYA PARCIAL O TOTALMENTE EL TRANSITO DE PERSONAS Y/O VEHICULOS, DEBERÁ CONTAR CON PREVIA AUTORIZACIÓN DE ESTA DIRECCIÓN Y DE LA DIRECCIÓN.
- CONSTRUIR MAS DE LO AUTORIZADO SERA MOTIVO DE INFRACCIÓN.
- SI SE PRETENDE SUSPENDER LA OBRA, SOLICITAR POR ESCRITO A LA DIRECCION, DENTRO DEL PLAZO DE VIGENCIA DE LA LICENCIA, MISMA QUE NO SERA MAYOR A SEIS MESES. RECATIVANDOSE EL LAPSO DISPONIBLE AL TERMINAR ESTA.

LA FALTA DE ESTA LICENCIA EN EL LUGAR DE LA OBRA SERÁ MOTIVO DE INFRACCIÓN

4/352/17

11

9

9

2827

puerta

puerta

3 metros

3 metros

6 metros

3 metros

Ventana

3 metros

Ventana

Zona Const de Ramona
en terminacion total.
y Banda Perimetral



H. AYUNTAMIENTO
2017 - 2019

MUNICIPIO DE RINCÓN DE ROMOS, AGS.
DIRECCIÓN GENERAL DE PLANEACIÓN Y DESARROLLO URBANO

LICENCIA DE CONSTRUCCIÓN

| | |
|-----------|------------|
| FOLIO No. | 357/2017 |
| FECHA. | 19/12/2017 |

| DATOS DEL PROPIETARIO: | | DATOS DEL PREDIO: | | | |
|---|--|-------------------|-----------|--------------------------|----------------------|
| NOMBRE: | | UBICACIÓN: | | USO DE SUELO AUTORIZADO: | HABITACIONAL |
| DOMICILIO: | | AVENIDA | 5 DE MAYO | MANZANA: | 2 |
| | | NUMERO | 131 | LOTE: | 8 |
| | | FRACC. | | LOCALIDAD: | ESCALERAS., R. DE R. |
| COL/FRACC: | | CUENTA CATASTRAL: | | 758 01 006 008 | |
| LOCALIDAD: | | N° DE C.M.C.U.: | | 490/2017 | |
| TELÉFONO | | CONTRATO DE AGUA: | | N/A | |
| FIRMA DEL PROPIETARIO O REPRESENTANTE LEGAL | | URBANIZACIÓN: | | | |
| | | AGUA POTABLE | SI | GUARNICIÓN | SI |
| | | DRENAJE | SI | BANQUETA | SI |
| | | ELECTRICIDAD | SI | PAVIMENTO | SI |

| DATOS DE LA OBRA | | | |
|--|--------------|------------------------|----------------------|
| DESCRIPCIÓN DE LA OBRA | TIPO DE OBRA | SUPERFICIE A CONSTRUIR | |
| CONSTRUCCION DE CASA HABITACION EN TERMINACION TOTAL, 1ER NIVEL. | BARDEO | SOTANO | M ² |
| | CONSTRUCCIÓN | X PLANTA BAJA | M ² |
| | REPARACION | PRIMER NIVEL | 75.22 M ² |
| | DEMOLICION | SEGUNDO NIVEL | M ² |
| | OTROS | TERCER NIVEL | M ² |
| | | OTROS | M ² |

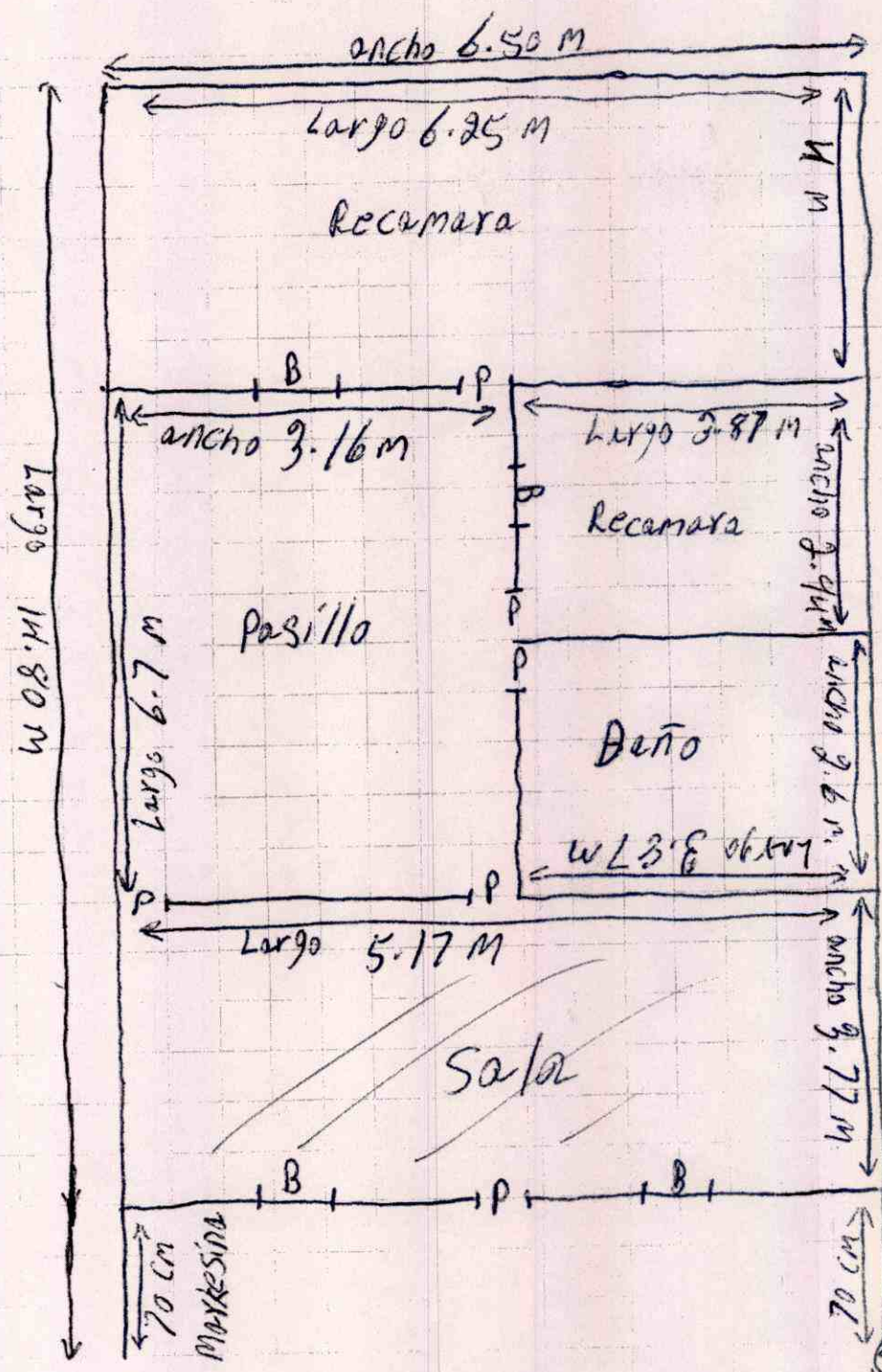
| PERITOS DE OBRA: | | | |
|----------------------|------------------|-----|--------------------------|
| RESPONSABLE DE OBRA | ESTRUCTURAL | | INSTALACIONES ESPECIALES |
| NOMBRE: N/A | NOMBRE: | N/A | NOMBRE: |
| No. DE REGISTRO: N/A | No. DE REGISTRO: | N/A | No. DE REGISTRO: |
| CÉDULA PROF. N/A | CÉDULA PROF. | N/A | CÉDULA PROF. |
| FIRMA. | FIRMA. | N/A | FIRMA. |

| DATOS DE LA AUTORIZACIÓN | | | |
|--------------------------|--|---|------|
| VIGENCIA DE LA LICENCIA | DIA | MES | AÑO |
| DEL: | 19 | DICIEMBRE | 2017 |
| AL: | 19 | DICIEMBRE | 2018 |
| POR LA DIRECCIÓN | | | |
| REVISÓ | ANALIZÓ | AUTORIZÓ | |
| | P.A.
ING. EFRAIN HERNANDEZ MARENTES | LIC. URB. JESUS JAIME GARCIA | |
| DEPARTAMENTO JURIDICO | AREA DE CONTROL URBANO | DIRECTOR DE PLANEACION Y DESARROLLO URBANO. | |



- AL OBTENER LA PRESENTE LICENCIA DE CONSTRUCCIÓN EL SOLICITANTE QUEDARA OBLIGADO A LO SIGUIENTE:**
1. LAS AUTORIDADES ESTATALES Y MUNICIPALES NO SERÁN RESPONSABLES DEL DISEÑO, CÁLCULO Y PROYECTO DE CONSTRUCCIÓN DE LAS OBRAS Y DE LOS MATERIALES A UTILIZARSE, LO CUAL ES RESPONSABILIDAD DEL PROPIETARIO O POSEEDOR DE LAS MISMAS, DEL CONSTRUCTOR Y/O DE LOS PERITOS RESPONSABLES DE LAS OBRAS ESPECIALIZADOS QUE INTERVENGAN EN ELLAS.
 2. NO SE PERMITIRÁ TENER MATERIAL EN LA VÍA PÚBLICA SIN AUTORIZACIÓN DE LA AUTORIDAD CORRESPONDIENTE.
 3. SE PROHIBE DEPOSITAR ESCOMBRO EN LA VÍA PÚBLICA, LA VIOLACIÓN DE ESTA DISPOSICIÓN TRAE APAREJOS Y SANCIONES DE TIPO SECUNDARIAS Y ADMINISTRATIVAS A LA PERSONA RESPONSABLE DE LA OBRA.
 4. PARA REALIZAR CUALQUIER TIPO DE MANIOBRA PROPIA DE LA CONSTRUCCIÓN, EN LA QUE SE OBSTRUYA PARCIAL O TOTALMENTE EL TRANSITO DE PERSONAS Y/O VEHICULOS, DEBERÁ CONTAR CON PREVIA AUTORIZACIÓN DE ESTA DIRECCIÓN Y DE LA DIRECCIÓN.
 5. CONSTRUIR MAS DE LO AUTORIZADO SERA MOTIVO DE INFRACCIÓN.
 6. SI SE PRETENDE SUSPENDER LA OBRA, SOLICITAR POR ESCRITO A LA DIRECCION, DENTRO DEL PLAZO DE VIGENCIA DE LA LICENCIA, MISMA QUE NO SERA MAYOR A SEIS MESES. RECATIVANDOSE EL LAPSO DISPONIBLE AL TERMINAR ESTA.

LA FALTA DE ESTA LICENCIA EN EL LUGAR DE LA OBRA SERÁ MOTIVO DE INFRACCIÓN



L 357

Const. Casa Masofren
 Terminacion total
 24.00.51
 95.02.42

Para la construcción
 18/01/2017